


**ORIGIN AND PROCESS OF CULTURAL
DEVELOPMENT IN THE MIDDLE GANGA PLAIN**

**मध्य गागेय मैदान मे सस्कृतियो का
उद्भव एव विकास प्रक्रिया**

डी० फिल० उपाधि के लिए प्रस्तुत शोध-प्रबन्ध



**पर्यवेक्षक
प्रो० वी० डी० मिश्र
प्राचीन इतिहास, सस्कृति
एव पुरातत्व विभाग,**

**शोधकर्ता
आभा पाल
प्राचीन इतिहास, सस्कृति
एव पुरातत्व विभाग,**

**इलाहाबाद विश्वविद्यालय, इलाहाबाद,
2002**

प्राक्कथन

भारत में मानव सभ्यता के विकास में गंगाघाटी का विशिष्ट स्थान रहा है। आदि काल से अपनी विस्तृत अजस्रधारा में अनेक सस्कृतियों के विकास और पतन की कहानी को समेटे हुए यह आज भी भारत की जीवनदायिनी शक्ति के रूप में लोकविश्रुत है। विन्ध्य क्षेत्र की पर्वत कन्दराओं से मानव ने जब पहली बार गंगा के मध्यवर्ती मैदान में कदम रखा तो उसे सहजरूप से पहाड़ों की दुरुह जिन्दगी से अवश्य ही राहत मिली होगी फलतः मानव ने गंगा के विस्तृत समतल मैदान को अपना स्थायी आवास बना लिया।

यदि कालक्रम के सन्दर्भ में देखें तो मानव का गंगा के मध्यवर्ती मैदान में आब्रजन सर्वप्रथम अनुपुरापाषाण काल में हुआ। इसी समय से मानव विन्ध्य क्षेत्र की शुष्क जलवायु से सन्नत होकर क्षुधापूर्ति की तलाश में गंगा-यमुना नदी को पारकर समतल मैदान में कदम रखा। यद्यपि मानव का यह आब्रजन प्रारम्भ में अस्थायी एवं ऋतुनिष्ठ था लेकिन मैदान की अनुकूल जलवायु से वह इतना प्रभावित था कि हथियारों के लिए प्रयुक्त होने वाले पत्थरों की तलाश में चाहे बार-बार विन्ध्य क्षेत्र में वापस जाना हो या पुस्तैनी स्थल से मोह का सफ़ट हो इन सबसे क्रमशः मुक्त होकर मानव ने मध्य गंगा मैदान को ही अपना स्थायी आवास बना लिया। गंगा के सम्पूर्ण अपवाह क्षेत्र को भू-विज्ञान की दृष्टि से तीन भागों में विभक्त किया गया है 1 ऊपरी गंगा का मैदान 2 मध्य गंगा का मैदान एवं 3 निचली गंगा का मैदान। इनमें आवासीय अनुकूलताओं की दृष्टि से गंगा का मध्यवर्ती मैदान सर्वाधिक उपयुक्त है परिणामतः मानव सभ्यता के प्रमाण यहाँ पर प्रारम्भ से अद्यावधि अविच्छिन्न रूप से प्राप्त होते हैं। चाहे स्थायी आवास बनाने का मानव का प्रथम प्रयास हो या नगरीकरण का विकास हो सभी दृष्टियों से यह क्षेत्र मानव सभ्यता के विकास की स्पष्ट कहानी कहता नजर आता है। पुरातात्विक दृष्टि से इसकी महत्ता का प्रमाण इस बात से भी मिलता है कि आजादी से पूर्व और अब तक इस क्षेत्र का पुरातत्त्वविदों ने गहन सर्वेक्षण के साथ ही अनेक स्थलों

का वृहद पैमाने पर उत्खनन किया है जिससे मानव सभ्यता के अनेक अनसुलझे प्रश्नों को समझने में सहायता मिली है ।

प्रस्तुत विषय विशेष को शोध का विषय बनाने के मूल में मेरी यही अवधारणा रही है कि मध्य गंगा घाटी में मानव सभ्यता के विकास की कहानी को एक सुव्यवस्थित क्रम में प्रस्तुत किया जाये । क्योंकि मध्यगंगा के इस 144 209 वर्ग किमी के विस्तृत परिक्षेत्र में अनेक विश्वविद्यालयों एवं संस्थानों के पुरातत्वविदों ने अपने स्तर पर सर्वेक्षण, उत्खनन एवं प्राप्त सामग्रियों का अध्ययन प्रस्तुत किया है लेकिन अब तक सभी साक्ष्यों को एक साथ रखकर सम्पूर्ण परिक्षेत्र के मानव सभ्यता के उद्भव और विकास के अनुक्रम को प्रस्तुत करने की ओर प्रायः कम ही ध्यान गया है । मेरा प्रयास है कि मध्यगंगाघाटी में मानव सभ्यता के उद्भव और विकास की कहानी को एक सुव्यवस्थित अनुक्रम में रख कर प्रस्तुत करें । प्रथम सहस्राब्दी ई० पू० के मध्य में गंगा के मैदान में आर्थिक सम्पन्नता के फलस्वरूप जिस द्वितीय नगरीकरण का आविर्भाव, गौतम बुद्ध तथा महावीर के क्रमशः बौद्ध और जैन नामक जिन धर्मों को स्थापित किया और सोलह महाजनपदों तथा उसके बाद चार राजतन्त्रात्मक राज्यों तथा अतत मगध साम्राज्य का जो उत्कर्ष हुआ वह सब आकस्मिक नहीं था । उसकी पृष्ठभूमि का स्वरूप क्या था ? इस प्रश्न के समुचित उत्तर प्राप्ति हेतु भी मैंने इस दृष्टि से शोध विषय का अनुशीलन किया ।

अध्ययन की सुविधा की दृष्टि से प्रस्तुत शोध प्रबंध को मानव सभ्यता के विकास के अनुरूप क्रमशः पूर्वपाषाण काल, मध्यपाषाण काल, नवपाषाण काल, ताम्रपाषाण काल एवं लौह काल के कालानुक्रम के परिप्रेक्ष्य में मध्य गंगाघाटी में सभ्यता के उद्भव और विकास को क्रमशः देखने का प्रयास किया गया है । उल्लेखनीय है कि मध्यगंगा घाटी में मानव का सर्वप्रथम पदार्पण मध्यपाषाण के पूर्व और उच्चपूर्वपाषाण काल के अंतिम चरण जिसे पुरातत्वविदों ने अनुपुरापाषाण काल नाम दिया है में हुआ । तब से लेकर मानव सभ्यता का वर्णन प्रारंभिक ऐतिहासिक काल तक अर्थात् नगरीकरण की प्रक्रिया के प्रारम्भ होने तक करने का प्रयास प्रस्तुतीकरण को ध्यान में रखते हुए निम्नलिखित छ अध्यायों में विभाजित किया है

विश्लेषण एव विवेचन के क्रम में मैंने अपने शोध प्रबन्ध को अध्ययन और शोध प्रबन्ध के प्रथम अध्याय में गंगा नदी के महत्त्व के ही साथ उसकी भौतिक दृष्टि से उपयोगिता का विवेचन ऊपरी मध्य और निम्नगंगाघाटी के उपसदृशों में किया है। सम्पूर्ण अपवाह क्षेत्र की भौगोलिक विशिष्टताओं तथा प्राकृतिक ससाधनों का विवरण तथा सांस्कृतिक अनुक्रम इस अध्याय के अन्तर्गत दिया गया है। द्वितीय अध्याय में मध्य गंगाघाटी में मानव के पदार्पण की कहानी एव प्रथम सस्कृति— मध्यपाषाण सस्कृति को अनुपुरापाषाण काल के साथ ही बढ़ते हुए क्रम में देखने का प्रयास किया है। इस अध्याय में मध्य गंगाघाटी के मध्य पाषाण कालीन स्थलों से प्राप्त पुरासामग्रियों एव उनके अब तक के विश्लेषणों को सम्यक दृष्टि से सम्पूर्ण पक्षों के साथ प्रस्तुत करने का प्रयास किया गया है। तृतीय अध्याय में मध्य गंगाघाटी की प्रथम स्थायी और कृषक सस्कृति अर्थात् नवपाषाण काल का व्यापक सन्दर्भों में विवेचन करने का प्रयास किया गया है। ध्यातव्य है कि मध्य गंगाघाटी से इस सस्कृति के अपेक्षाकृत कम स्थल एव सामग्रियों प्रतिवेदित हुई हैं। इस तथ्य के विविध पहलुओं पर भी इसी अध्याय में विचार करने का प्रयास किया गया है। चतुर्थ अध्याय में ताम्रपाषाण युगीन सस्कृति के विविध पक्षों पर दृष्टिपात करते हुए विश्लेषण प्रस्तुत करने का प्रयास किया गया है। इस सस्कृति के अनेक स्थानों के उत्खननों से प्राप्त सामग्रियों का जहाँ पर विवेचन करते समय विशेष ध्यान रखा गया है। वही पर अनेक स्थलों से सर्वेक्षण से प्राप्त सामग्रियों को भी उनके साथ सदर्थित करते हुए विश्लेषण किया गया है। पाँचवें अध्याय में उत्तर भारत की महत्त्वपूर्ण पात्र—परम्परा उत्तरी काली चमकीली मृदभाण्ड परम्परा (एन०बी०पी० डब्लू०) सस्कृति के पूर्व की पात्र परम्परा सस्कृति (पी० एन०बी०पी० डब्लू०) को लोहे के साथ विकास की विभिन्न अवस्थाओं में देखने और विश्लेषण करने का प्रयास किया गया है। स्मरणीय है कि महत्त्वपूर्ण पात्र—परम्परा एन०बी०पी० डब्लू० के पूर्व भारत में पी० एन०बी०पी० डब्लू० सस्कृति से मिलते—जुलते काले, लाल और काली—एव—लाल लेपित (Black-and-Red-Slipped) मृदभाण्ड अनेक स्थलों से प्राप्त होते हैं जो आगामी नगरीय सस्कृति की पूर्वपीठिका स्वरूप हैं। इस सस्कृति को नगरीकरण की पूर्वपीठिका के सन्दर्भ में

देखने और विश्लेषण करने का प्रयास प्रस्तुत अध्याय में किया गया है । इसी अध्याय में उत्तरी काली पात्र परम्परा सस्कृति के विविध पहलुओं को विश्लेषित करने का प्रयास किया गया है । साथ ही नगरीकरण की प्रक्रिया एवं उसके समग्र पक्षों पर भी इस सस्कृति से जुड़े अनेक स्थल अब तक प्रकाश में आए हैं। इन सभी स्थलों से प्रतिवेदित सामग्रियों को अपने विवेचन के आधार में मैंने सम्मिलित करने की कोशिश की है । अतः में शोध प्रबन्ध के छठे अध्याय में उपर्युक्त समस्त विवेचनों का सार प्रस्तुत किया है ।

प्रस्तुत शोध विषय पर भारतीय इतिहास अनुसंधान परिषद नई दिल्ली ने मुझे कनिष्ठ शोध अध्येतावृत्ति प्रदान की एतदर्थ मैं वहाँ के अधिकारियों एवं कर्मचारियों के प्रति आभार व्यक्त करती हूँ, जिसके फलस्वरूप यह कार्य सुगमता से सम्पन्न हो सका । मैंने इस कार्य के लिए देश के अनेक पुस्तकालयों एवं शोध सस्थानों से पुस्तकीय मदद ली जिसमें मुख्य तौर पर भारत सरकार का केन्द्रीय पुरातत्व पुस्तकालय नई दिल्ली भारतीय पुरातत्व सर्वेक्षण विभाग, डेक्कन कालेज पुणे इलाहाबाद म्यूजियम का संप्राहालय एवं पुस्तकालय, बी० एच० यू० के केन्द्रीय एवं विभागीय पुस्तकालय तथा अपने विभाग के पुस्तकालय एवं फोटोग्राफी तथा ड्राइंग सेक्सन से मैंने विभिन्न प्रकार का समय समय पर सहयोग लिया । मैं इन सभी सस्थानों के अधिकारियों एवं कर्मचारियों के प्रति आभार व्यक्त करती हूँ ।

सुविख्यात पुरातत्वविद एवं इतिहासकार प्रो० वी० डी० मिश्र मेरे शोध पर्यवेक्षक हैं उनके प्रति कृतज्ञता व्यक्त करना आसान नहीं है । यह दुर्लभ सयोग है कि मेरे पूज्य पिताजी को भी उनका शिष्य होने का गौरव प्राप्त है । उनका मेरा भी गुरु होना तथा उससे भी अधिक बढ़कर शोध पर्यवेक्षक होना मेरे लिए अत्यन्त सौभाग्य की बात है । उनका, विद्वतापूर्ण विमर्श एवं आर्शीवाद मेरे जीवन की पूँजी रहेगी । प्रस्तुत शोध प्रबन्ध को पूर्ण करने में मैंने उनके मार्ग दर्शन एवं सानिध्य से पुरातत्व की छोटी से बड़ी जिज्ञासाओं का समाधान प्राप्त किया । उनका मुझ पर सदैव पुत्रीवत् स्नेह रहा है। मैं यह कामना करती हूँ कि उनका इसी प्रकार आर्शीवाद और स्नेह सदैव बना रहे ।

ख्यातिप्राप्त पुरातत्वविद् प्रो० राधाकान्त वर्मा जो मेरे पूज्य पिताजी के भी गुरु रहे हैं । उनके प्रति कृतज्ञता ज्ञापित करना अत्यन्त दुरुह कार्य है । उनकी विषयपरक दृष्टि अमूल्य सुझावो एव समस्या के सहज समाधान के लिए मैं अगाध श्रद्धा एव कृतज्ञता व्यक्त करती हूँ । यही नहीं डॉ० नीरा वर्मा के प्रति कृतज्ञता ज्ञापित करना भी मेरा सहजधर्म है ।

इस कार्य मे विभाग के वर्तमान एव अवकाश प्राप्त समस्त गुरुजनो का मेरे प्रति आदर एव स्नेह रहा सबके प्रति मैं श्रद्धावन्त हूँ । परम श्रद्धेय प्रो० जी० सी० पाण्डेय प्रो० जे० एस० नेगी प्रो० बी० एन० एस० यादव, प्रो० यू० एन० राय प्रो० एस० एन० राय डॉ० सध्या मुकर्जी प्रो० एस० सी० भट्टाचार्य प्रो० डी० मण्डल डॉ० बी० बी० मिश्रा प्रो० आर० के० द्विवेदी प्रो० गीता देवी के प्रति आभार व्यक्त करना मेरा पुनीत कर्तव्य है ।

प्राचीन इतिहास सस्कृति एव पुरातत्व विभाग के सम्प्रति विभागाध्यक्ष प्रो० ओम प्रकाश के अमूल्य सुझावो एव उत्साहवर्धक मार्गदर्शन के लिए मैं कृतज्ञता ज्ञापित करती हूँ । विभाग के अन्य गुरुजनो प्रो० आर० पी० त्रिपाठी प्रो० जी० के० राय, प्रो० जे० एन० पाण्डेय प्रो० रजना बाजपेई, डा० एच० एन० दूबे श्री ओमप्रकाश श्रीवास्तव डॉ० उमेश चन्द्र चट्टोपाध्याय डॉ० वनमाला मधोल्कर, डा० ए० पी० ओझा डॉ० पुष्पा तिवारी डॉ० अनामिका राय डा० सी० डी० पाण्डेय, डॉ० डी० पी० दुबे, डॉ० डी० के० शुक्ला डॉ० हर्ष कुमार डॉ० शशिकान्त राय डॉ० प्रकाश सिन्हा डॉ० सुधा कुमार डॉ० सुनीति पाण्डेय, डॉ० विमल चन्द्र शुक्ला के प्रति मैं उनकी प्रेरणा एव शोधपरक सुझावो के लिए आभारी हूँ ।

डॉ० श्रीराम पाल डॉ० मानिक चन्द्र गुप्ता डॉ० सुशील त्रिवेदी डॉ० अनिल कुमार दुबे डॉ० प्रहलाद बरनवाल डॉ० राम नरेश पाल श्री शैलेन्द्र त्रिपाठी ने विविध रूपो मे मेरा मार्ग दर्शन किया और अमूल्य सुझाव दिया मैं उनके प्रति धन्यवाद ज्ञापित करती हूँ ।

अनेक विश्वविद्यालयो एव पुरातत्व सस्थाओ के विद्वानो एव अधिकारियो का जो अमूल्य सहयोग प्राप्त है उसके लिए मैं कृतज्ञता व्यक्त करती हूँ । इनमे प्रो०

वी० सी० श्रीवास्तव (पूर्व विभागाध्यक्ष एव सम्प्रति निदेशक भारतीय उच्च अध्ययन सस्थान शिमला) प्रो० पुरुषोत्तम सिंह प्रो० विदुला जायसवाल प्रो० विभा त्रिपाठी (काशी हिन्दू विश्वविद्यालय वाराणसी) प्रो० दयानाथ त्रिपाठी (पूर्व विभागाध्यक्ष दीन दयाल उपाध्याय गोरखपुर विश्वविद्यालय गोरखपुर) प्रो० रमा नाथ मिश्र (फेलो भारतीय उच्च अध्ययन सस्थान शिमला) डॉ० राकेश तिवारी (निदेशक राज्य पुरातत्व विभाग लखनऊ उत्तर प्रदेश) डॉ० डी० पी० तिवारी (लखनऊ विश्वविद्यालय लखनऊ) प्रो० यू० पी० अरोरा प्रो० अतुल कुमार सिन्हा (महात्मा ज्योतिबा फुले रुहेलखण्ड विश्वविद्यालय बरेली) प्रो० आर० पी० पाण्डेय (जीवाजी विश्वविद्यालय ग्वालियर) प्रो० वी० एन० मिश्रा डॉ० पी० पी० जोगलेकर (डेक्कन कालेज पुणे) प्रो० के० एम० श्रीमाली डॉ० इन्द्राणी चट्टोपध्याय (दिल्ली विश्वविद्यालय) डॉ० एस० पी० गुप्ता डॉ० के० एन० दीक्षित (पुरातत्व सस्थान नई दिल्ली) श्री जे० पी० जोशी श्री एम० सी० जोशी, डॉ० आर० एस० विष्ट डॉ० अरुन्धती बनर्जी, श्री चन्द्र भाल मिश्र (भारतीय पुरातत्व सर्वेक्षण, विभाग नई दिल्ली) डॉ० अजय सिन्हा डॉ० अजित कुमार प्रसाद (राज्य पुरातत्व विभाग बिहार एव झारखण्ड) प्रभृति विद्वानो ने प्रत्यक्ष एव अप्रत्यक्ष रूप मुझे शोध कार्य के लिए उत्साहवर्धक सुझाव दिये हैं उनके प्रति कृतज्ञता ज्ञापित करना मेरा परम कर्तव्य है।

गुरुजनो के अतिरिक्त विभाग के तकनीकी सदस्यो सर्वश्री एच० एन० कर एल० के० तिवारी वी० एन० राय राजेन्द्र प्रसाद वी० के० खत्री, कमलेश कुमार अरविन्द मालवीय शरद सुमन राजेश कुमार प्रभृति के प्रति भी मैं आदरभाव व्यक्त करती हूँ, जिनका इस शोध के पूर्ण होने में अमूल्य योगदान रहा है। श्री सतीश चन्द्र केशरवानी ने जिस निष्ठा व लगन के साथ इस शोध प्रबन्ध को टकित किया है, उसके लिए वे साधुवाद के पात्र हैं।

वस्तुतः, पुरातत्व में मेरी रुचि बचपन से ही रही क्योंकि मेरे पिता प्रो० जे० एन० पाल इस विषय के प्रति समर्पित प्रसिद्ध पुरातत्वविद् हैं। उनकी प्रेरणा से ही प्रस्तुत कार्य सम्भव हो सका। अन्त में मैं माता श्रीमती सुमन पाल भाई सुनीत

पाल एव प्रिय बहन स्वाभा पाल जिनके वात्सल्यभाव एव स्नेह के बिना यह कार्य पूर्ण होना असभव था उनके प्रति मैं हृदय से आभार व्यक्त करती हूँ एव अपनी अगाध श्रद्धा व्यक्त कर रही हूँ । अभिन्न मित्रो मे प्रज्ञा मिश्रा अजलि श्रीवास्तव निधि श्रीवास्तव नमिता श्रीवास्तव श्री जितेन्द्र कुमार नौलखा प्रिय जैस्मिन पाल महेन्द्र पाल विवेक अग्रहरि आनन्द गुप्ता पीयूष गुप्ता प्रीति गुप्ता, रूद्र प्रताप पाल श्रीमती सावित्री गुप्ता आदि सभी के प्रति हृदय से आभार व्यक्त करती हूँ। इनकी सदीच्छा एव शुभकामनाओ के अभाव मे प्रस्तुत शोध पूर्ण करना दुष्कर कार्य था ।

दिसम्बर 15 2002

आभा पाल
आभा पाल

विषयसूची

प्राक्कथन	1-VII
रेखाचित्रों की सूची	IX-X
छायाचित्रों की सूची	XI-XIII
तालिकाओं की सूची	XIV
प्रथम अध्याय मध्य गागेय मैदान की स्थिति भौगोलिक परिदृश्य जलवायु वनस्पति और जीव जगत् जल-स्रोत सांस्कृतिक अनुक्रम	1-19
द्वितीय अध्याय मानव अस्तित्व के प्राचीनतम प्रमाण अनुपुरापाषाण काल और मध्यपाषाणकाल की संस्कृतियों का उद्भव एवं विकास	20-81
तृतीय अध्याय नवपाषाणयुगीन संस्कृति पशुपालन एवं कृषि तकनीक का उद्भव एवं विकास	82-118
चतुर्थ अध्याय ताम्रपाषाणयुगीन संस्कृति	119-160
पंचम अध्याय लौहयुगीन प्रारम्भिक और एनबीपीडब्लू संस्कृति	161-200
षष्ठम् अध्याय उपसहार	201-208
सन्दर्भ ग्रन्थ सूची	209-237

रेखाचित्रों की सूची

रेखाचित्र 1 मध्य गंगा मैदान का प्राकृतिक मानचित्र	6
रेखाचित्र 2 मध्य गंगा मैदान की नदी प्रणाली	10
रेखाचित्र 3 मध्य गंगा मैदान में धनुषाकार झीले	19
रेखाचित्र 4 गंगा के भू-तात्विक जमाव का अनुभाग	20
रेखाचित्र 6 मध्य गंगा घाटी के अनुपुरापाषाणिक उपकरण	25
रेखाचित्र 5 गंगा के मैदान में अनुपुरापाषाण और मध्यपाषाणकालीन पुरास्थल	23
रेखाचित्र 7 मध्यपाषाण काल के उत्खनित पुरास्थल	27
रेखाचित्र 8 सरायनाहर राय का स्थल मानचित्र	29
रेखाचित्र 9 सराय नाहर राय लघुपाषाण उपकरण	33
रेखाचित्र 10 महदहा उत्खनित स्थल का मानचित्र	37
रेखाचित्र 11 महदहा मध्यपाषाणकालीन नरककाल	40
रेखाचित्र 12 दमदमा स्थल मानचित्र	50
रेखाचित्र 13 दमदमा कब्र का मानचित्र युग्म शवाधान	59
रेखाचित्र 14 दमदमा कब्र का मानचित्र विपरीत दिशा में युग्म शवाधान	60
रेखाचित्र 15 दमदमा कब्र का मानचित्र विस्तीर्ण शवाधान	61
रेखाचित्र 16 दमदमा कब्र का मानचित्र मुड़े हाथ पैर वाला नर ककाल	63
रेखाचित्र 17 दमदमा लघुपाषाण उपकरण	65
रेखाचित्र 18 दमदमा लघुपाषाण उपकरण	66

रेखाचित्र 19	मध्य गगाघाटी के प्रमुख नवपाषाणिक उत्खनित स्थल	84
रेखाचित्र 20	सेनुवार नवपाषाणिक पालिशदार कुल्हाड़ियों (बी०पी० सिंह 1988-89 के अनुसार)	100
रेखाचित्र 21	सेनुवार नवपाषाणिक मृदभाण्ड बर्निशड ग्रे एण्ड रेड वेयर (बी०पी० सिंह 1988-89 के अनुसार)	102
रेखाचित्र 22	इमलीडीह खुर्द रस्सी छाप युक्त मृदभाण्ड प्रथमकाल (पी० सिंह 1992-93 के अनुसार)	104
रेखाचित्र 23	इमलीडीह खुर्द रस्सी छाप युक्त अलकृत मृदभाण्ड प्रथम काल (पी० सिंह 1992-93 के अनुसार)	105
रेखाचित्र 24	इमलीडीह खुर्द पकाने के उपरान्त उत्कीर्ण और चित्रित मृदभाण्ड प्रथम काल (पी० सिंह 1992-93 के अनुसार)	106
रेखाचित्र 25	महगडा हस्तनिर्मित रस्सी छाप युक्त मृदभाण्ड (शर्मा और अन्य 1980 के अनुसार)	114
रेखाचित्र 26	महगडा हस्तनिर्मित खुरदुरे सतह वाले मृदभाण्ड (शर्मा और अन्य 1980 के अनुसार)	115
रेखाचित्र 27	मध्यगगा घाटी के प्रमुख उत्खनित ताम्रपाषाणिक पुरास्थल	120
रेखाचित्र 28	नरहन कृष्ण-लोहित परम्परा के पात्र (पी० सिंह के अनुसार)	138
रेखाचित्र 29	नरहन लाल और चित्रित काले पात्र खण्ड (पी० सिंह के अनुसार)	139
रेखाचित्र 30	नरहन सफेद चित्रित तथा कृष्ण-लोहित पात्र प्रकार (पी० सिंह के अनुसार)	140
रेखाचित्र 31	मध्य गगाघाटी के प्रमुख ऐतिहासिक उत्खनित स्थल	168

छायाचित्रो की सूची

छायाचित्र 1	सराय नाहर राय चार ककालो से युक्त शवाधान (पुरातत्व विभाग इलाहाबाद विश्वविद्यालय के सौजन्य से)	30
छायाचित्र 2	सराय नाहर राय गर्त चूल्हा (पुरातत्व विभाग इलाहाबाद विश्वविद्यालय के सौजन्य से)	30
छायाचित्र 3	सराय नाहर राय चार स्तम्भ गर्तों से युक्त झोपडी का फर्श (पुरातत्व विभाग इलाहाबाद विश्वविद्यालय के सौजन्य से)	34
छायाचित्र 4	सराय नाहर राय दो बार प्रयोग के प्रमाण से युक्त गर्त-चूल्हा (पुरातत्व विभाग इलाहाबाद विश्वविद्यालय के सौजन्य से)	34
छायाचित्र 5	महदहा अनुभाग मे आवसीय जमाव के स्तर (पुरातत्व विभाग इलाहाबाद विश्वविद्यालय के सौजन्य से)	38
छायाचित्र 6	महदहा स्तरीकरण और अश छादन के अनुसार चार चरणों के शवाधान और गर्त चूल्हे (पुरातत्व विभाग इलाहाबाद विश्वविद्यालय के सौजन्य से)	39
छायाचित्र 7	महदहा बच्चे काष्ठावाधान (पुरातत्व विभाग इलाहाबाद विश्वविद्यालय के सौजन्य से)	41
छायाचित्र 8	महदहा युग्म शवाधान, कुण्डल युक्त पुरुष ककाल (पुरातत्व विभाग इलाहाबाद विश्वविद्यालय के सौजन्य से)	41
छायाचित्र 9	महदहा मृगशृग और हड्डी के बने आभूषण (पुरातत्व विभाग, इलाहाबाद विश्वविद्यालय के सौजन्य से)	43
छायाचित्र 10	महदहा मृगशृग द्वारा आभूषण निर्माण प्रक्रिया का प्रमाण (पुरातत्व विभाग इलाहाबाद विश्वविद्यालय के सौजन्य से)	43
छायाचित्र 11	महदहा मृगशृग से निर्मित मुद्रिकाओं की माला से युक्त पुरुष ककाल (पुरातत्व विभाग, इलाहाबाद विश्वविद्यालय के सौजन्य से)	44
छायाचित्र 12	महदहा अण्डाकार गर्त चूल्हा (पुरातत्व विभाग इलाहाबाद विश्वविद्यालय के सौजन्य से)	48

छायाचित्र 13	महदहा हड्डियों के बने उपकरण (पुरातत्व विभाग इलाहाबाद विश्वविद्यालय के सौजन्य से)	48
छायाचित्र 14	दमदमा समीपवर्ती क्षेत्र में ढाक के जगल (पुरातत्व विभाग इलाहाबाद विश्वविद्यालय के सौजन्य से)	51
छायाचित्र 15	दमदमा उत्खनन में मध्यपाषाणिक धरातल पर फैली पुरासामग्रियों (विहगम दृश्य) (पुरातत्व विभाग इलाहाबाद विश्वविद्यालय के सौजन्य से)	51
छायाचित्र 16	दमदमा लेप से युक्त तथा बिना लेप वाले चूल्हे (पुरातत्व विभाग इलाहाबाद विश्वविद्यालय के सौजन्य से)	53
छायाचित्र 17	दमदमा जले हुये प्लास्टर युक्त फर्श (पुरातत्व विभाग इलाहाबाद विश्वविद्यालय के सौजन्य से)	53
छायाचित्र 18	दमदमा अनुभाग में विभिन्न चरणों के जले फर्श के प्रमाण (पुरातत्व विभाग इलाहाबाद विश्वविद्यालय के सौजन्य से)	58
छायाचित्र 19	दमदमा विपरीत दिशा में रखकर दफनाये गये पुरुष और नारी का युग्म शवाधान (पुरातत्व विभाग इलाहाबाद विश्वविद्यालय के सौजन्य से)	58
छायाचित्र 20	दमदमा शवाधानों का विहगम दृश्य (पुरातत्व विभाग, इलाहाबाद विश्वविद्यालय के सौजन्य से)	62
छायाचित्र 21	दमदमा विस्तीर्ण शवाधान ऊपर के चित्र में पीठ के बल और नीचे के चित्र में पेट के बल रखकर दफनाये गये ककाल (पुरातत्व विभाग इलाहाबाद विश्वविद्यालय के सौजन्य से)	62
छायाचित्र 22	दमदमा हाथ पैर मोड़कर दफनाया गया ककाल (पुरातत्व विभाग, इलाहाबाद विश्वविद्यालय के सौजन्य से)	64
छायाचित्र 23	दमदमा उत्खनन में पशुओं की हड्डियाँ (हाथी की पसलियों) (पुरातत्व विभाग इलाहाबाद विश्वविद्यालय के सौजन्य से)	64
छायाचित्र 24	चिराद नवपाषाणिक लघुपाषाण उपकरण	87
छायाचित्र 25	चिराद अस्थि निर्मित उपकरण	88

छायाचित्र 26	कोलडिहवा पलिशदार गोलाकार कुल्हाडियाँ	113
छायाचित्र 27	टोकवा हस्तनिर्मित खुरदुरे पात्र खण्ड	113
छायाचित्र 28	टोकवा हस्तनिर्मित रस्सी का छाप से युक्त मुदभाण्ड	116
छायाचित्र 29	टोकवा नवपाषाणिक लघुपाषाण उपकरण	116
छायाचित्र 30	झूँसी समुद्रकूप के टीले का विहगम दृश्य	124
छायाचित्र 31	झूँसी ताम्रपाषाणिक धरातल के उत्खनन का दृश्य	124
छायाचित्र 32	झूँसी ताम्रपाषाणिक घडा	125
छायाचित्र 33	झूँसी ताम्रपाषाणिक छोटे आकार का घडा	126
छायाचित्र 34	झूँसी ताम्रपाषाणिक होठदार कटोरा	127
छायाचित्र 35	झूँसी ताम्रपाषाणिक गिलास	128
छायाचित्र 36	झूँसी ताम्रपाषाणिक चित्रित पात्रखण्ड	129
छायाचित्र 37	झूँसी अस्थि निर्मित बाणाग्र	129
छायाचित्र 38	झूँसी मिट्टी के घटाकृति मनके	130

तालिकाओ की सूची

तालिका	1	सराय नाहर राय के मध्य पाषाणिक मानव अवशेष	31
तालिका	2	महदहा से प्राप्त मध्य पाषाणिक मानव के अवशेष	46
तालिका	3	दमदमा से प्राप्त मध्य पाषाणिक मानव के अवशेष	54
तालिका	4	दमदमा मे लघुपाषाण के निर्माण मे प्रयुक्त पाषाण प्रकार	67
तालिका	5	गागेय मैदान और विन्ध्य क्षेत्र से प्राप्त मध्यपाषाणिक कार्बन तिथियाँ	72
तालिका	6	गागेय मैदान और विन्ध्य क्षेत्र से प्राप्त नवपाषाणिक कार्बन तिथियाँ	95
तालिका	7	ताम्रपाषाणिक स्थलो से प्राप्त रेडियो कार्बन तिथियाँ	156

प्रथम अध्याय

मध्य गागेय मैदान की स्थिति, भौगोलिक परिदृश्य, जलवायु, वनस्पति और जीव जगत्, जल-स्रोत, सास्कृतिक अनुक्रम

गगा नदी भारत की अद्भुत सास्कृतिक धरोहर ही नहीं अपितु सदियों से भारतीय जनमानस की प्रेरणा का स्रोत रही है। अपने अपवाह क्षेत्र में महान सस्कृतियों का उतार चढ़ाव और मानव की उन्नति-अवनति की गाथा समेटे हुए इस पवित्र सरिता की महत्ता का वर्णन आदि काल से न केवल पौराणिक, अध्यात्मिक साहित्य में मिलता है अपितु लौकिक साहित्य में भी इसकी विशिष्टता एवं महत्ता की अनेकानेक कथाएँ और अन्तर्कथाएँ प्राप्त होती हैं। समय-समय पर भारत में आने वाले विदेशी यात्रियों ने भी अपने यात्रा सस्मरणों और पुस्तकों आदि में तत्कालीन भारतीय जनमानस में व्याप्त इनकी महत्ता का विस्तृत वर्णन किया है।

यह प्राचीनतम काल से भारतीय सस्कृति की एकता एवं पवित्रता की प्रतीक मानी गई है। लोक कथाओं तथा परम्पराओं में इसे शक्ति देने वाली 'गगा माता' कहा गया है। गगा प्रारम्भ से ही भारतीयों का आकर्षण रही है। चिरकाल से भारत की सास्कृतिक एकता का यह बंधन इतना अटूट तथा शक्तिशाली है कि कोई भी शक्ति इसे नष्ट नहीं कर सकी। जनमानस में ऐसा विश्वास है कि गगा के दर्शन मात्र से ही मुक्ति मिल जाती है। गगा की दैवीय उत्पत्ति से सम्बन्धित अनेक कथाएँ एवं किवदन्तियाँ प्रचलित हैं।

प्राचीन भारतीय साहित्य में गगा की परिकल्पना देवी के रूप में, श्वेत वस्त्र पहने हाथ में कमल लिये हुए तथा मकर पर बैठे हुए की गई है। ब्रह्मवैवर्त पुराण में शिव को गगा की प्रशंसा में गीत गाते हुए वर्णित किया गया है। गगा पापों से प्रायश्चित्त कराने का माध्यम है। जन्मजन्मान्तर से पापियों द्वारा किये गये पापों के ढेर को भी गगा को स्पर्श करती हुई वायु नष्ट कर देती है। जिस प्रकार

अग्नि ईंधन समाप्त करती है उसी प्रकार गंगा दुष्टों के पापों को आत्मसात कर लेती है । गंगा के तट पर मृत्यु प्राप्त करने वाले मनुष्यों के सभी पाप दूर हो जाते हैं । महाभारत (स्वर्गारोहण पर्व 18/23) के अनुसार युधिष्ठिर गंगा के पवित्र जल में स्नान करके अपने मानव शरीर को त्याग कर अमरत्व को प्राप्त हुए थे ।

गंगा के स्वर्गावतरण के विषय में अनेक कथाएँ प्रचलित हैं । जनश्रुति है कि गंगा को रघुवशी भगीरथ अपने पूर्वजों— राजा सगर के साठ हजार पुत्रों की मुक्ति हेतु पृथ्वी पर लाये थे (दुबे 1942 40-45)। अयोध्या के राजा सगर की दो रानियाँ थीं । एक रानी से अशुभन तथा दूसरी से साठ हजार अन्य पुत्र हुए । राजा सगर ने अश्वमेध यज्ञ करने का निश्चय किया तथा अपने 60 000 पुत्रों के नेतृत्व में काले घोड़े को छोड़ दिया । इस यज्ञ के द्वारा राजा सगर इन्द्र का स्थान प्राप्त करना चाहते थे । इन्द्र ने अपने पद की रक्षा हेतु एक युक्ति की। जैसे ही यज्ञ का घोड़ा सगर पुत्रों की आँखों से ओझल हुआ, इन्द्र ने उसे पाताल लोक में महामुनि कपिल के आश्रम में बाँध दिया । सभी स्थलों पर खोजने के उपरान्त वह कपिल मुनि के आश्रम में प्राप्त हुआ । ध्यानमग्न कपिल मुनि को सगर पुत्रों ने चोर समझकर अपमानित किया जिससे क्रोधित होकर कपिल मुनि ने शाप द्वारा सभी सगर पुत्रों को भस्म कर दिया । नारद मुनि द्वारा यह समाचार राजा सगर को दिया गया तथा यह भी बताया गया कि केवल परम पावनी गंगा ही मृत्युलोक में आकर शापित सगर पुत्रों को मुक्ति दिला सकती है । पृथ्वी पर गंगावतरण भी सहज नहीं था । कालान्तर में रघुवशी राजा भगीरथ की कठोर तपस्या से प्रसन्न होकर ब्रह्मा ने गंगा को मृत्युलोक में भेजना स्वीकार कर लिया (शर्त थी), यदि शकर गंगा को अपनी जटाओं पर रोकना स्वीकार कर ले । शकर के गंगा को धारण करने के लिए तैयार होने पर गंगावतरण हुआ किन्तु शिव की विशाल जटाओं में गंगा बधी रही तथा भगीरथ को एक बार पुनः गंगा को मुक्त कराने हेतु तपस्या करनी पड़ी। भगीरथ के तप से प्रसन्न होकर शिव ने अपनी जटाओं से गंगा को मुक्त करा दिया । इसी से गंगा भगीरथ के नाम से जानी जाने लगी । इसी प्रकार की और भी किम्बदन्तियाँ गंगा के नाम से प्रचलित हैं । गंगा के स्पर्शमात्र से सगर पुत्रों को मोक्ष की प्राप्ति हुई ।

विद्वानो का विचार है कि गंगा की उत्पत्ति तिब्बत में मानसरोवर के निकट कैलाश पर्वत से हुई है किन्तु उस समय तक समुचित सर्वेक्षण नहीं हुए थे । अब इस बात में सन्देह नहीं है कि गंगा की उत्पत्ति गढ़वाल क्षेत्र से हुई है । भागीरथी गंगा की प्रमुख जलधारा है । गंगा का मूल स्रोत हिमाच्छादित गगोत्री के निकट गोमुख नामक स्थान है (30° 56' - 27° 64' 18') जो समुद्र से 3831 मीटर ऊँचा है । यह इस क्षेत्र के बड़े हिमनदियों में से एक है । भागीरथी 6600 मीटर तथा 6900 मीटर उँचे शिखर वाले हिम से आच्छादित चौखम्भा से बहती है । यह आश्चर्यजनक तथ्य है कि यद्यपि भागीरथी गगोत्री हिमनद से होकर बहती है परन्तु यह गोमुख में आकर सूर्य के दर्शन करती है । इस भूमिगत नदी का आविर्भाव हिमनद के हिमविवर के पानी के पिघलने और पृथ्वी के नीचे-नीचे बहने से हुआ । हिमनद से निकलने वाली विभिन्न छोटी नदियाँ भागीरथी में आकर मिलती हैं । गगोत्री के ठीक नीचे भागीरथी में दक्षिण से केदार गंगा आकर मिलती है ।

गगोत्री के निकट समुद्र की सतह से लगभग 2985 मीटर ऊपर भागीरथी बहती है । गगोत्री से लगभग 16 किमी नीचे भागीरथी में रुद्रगंगा नदी मिलती है जिसका स्रोत भी हिमनद है । आगे चलकर भागीरथी में अनेक नदियाँ आकर मिलती हैं यथा— गंगा या जाहनवी गमगम नाला तिलगा नाला कलदीगढ़, सलालगढ़ वनारीगढ़ भीलनगंगा आदि । देवप्रयाग तक इस नदी का नाम भागीरथी है । देवप्रयाग में आकर यह त्रिशूल के पश्चिमी ढाल पर स्थित हिमनद से उत्पन्न अलकनन्दा नदी से मिलती है । भागीरथी नदी में मिलने के पूर्व रुद्रप्रयाग नामक स्थान पर अलकनन्दा नदी मन्दाकिनी नदी से मिलती है ।

मन्दाकिनी नदी प्रसिद्ध केदारनाथ धाम के निकट ग्लेशियर से उत्पन्न होती है । भागीरथी तथा अलकनन्दा नदियाँ देवप्रयाग में आपस में मिलकर गंगा नाम धारण करती हैं । जल निस्तारण की दृष्टि से गंगा नदी विन्ध्य के उत्तरवर्ती तथा शिवालिक की पहाड़ियों के दक्षिणवर्ती नदियों में से सबसे महत्वपूर्ण एवं विस्तृत नदी है । गंगा नदी की लम्बाई 2506 किमी है । इसे सप्ताह की 39 वी लम्बी नदी माना गया है ।

गंगा का मैदान उत्तर में हिमालय और दक्षिण में विन्ध्य पर्वत श्रृंखला के मध्य में स्थित है । गंगा के मैदान को तीन प्रमुख भागों में बाँटा जा सकता है—

- (1) ऊपरी गंगाई मैदान या गंगा-यमुना-दोआब जो मोटे तौर पर पूर्व में इलाहाबाद तक फैला हुआ है ।
- (2) मध्य गंगाई मैदान जो मोटे तौर पर पूर्वी उत्तर-प्रदेश तथा बिहार का भू भाग है और राजमहल पहाड़ियों तक विस्तृत है ।
- (3) निम्न गंगाई मैदान का सीमांकन पश्चिम बंगाल और डेल्टा तक किया गया है ।

साधारण रूप से गंगा के समानान्तर बहने वाली यमुना नदी ऊपरी गंगाघाटी की दक्षिणवर्ती सीमा का निर्धारण करती है । यद्यपि यमुना तथा उसकी सहायक वनास सिन्धु बेतवा केन, आदि नदियों के द्वारा राजस्थान और मध्य प्रदेश के एक विस्तृत भूभाग का जल निस्तारण गंगा के द्वारा ही होता है किन्तु ऊपरी गंगा घाटी में प्रायः यमुना का उत्तरवर्ती क्षेत्र ही लिया जाता है ।

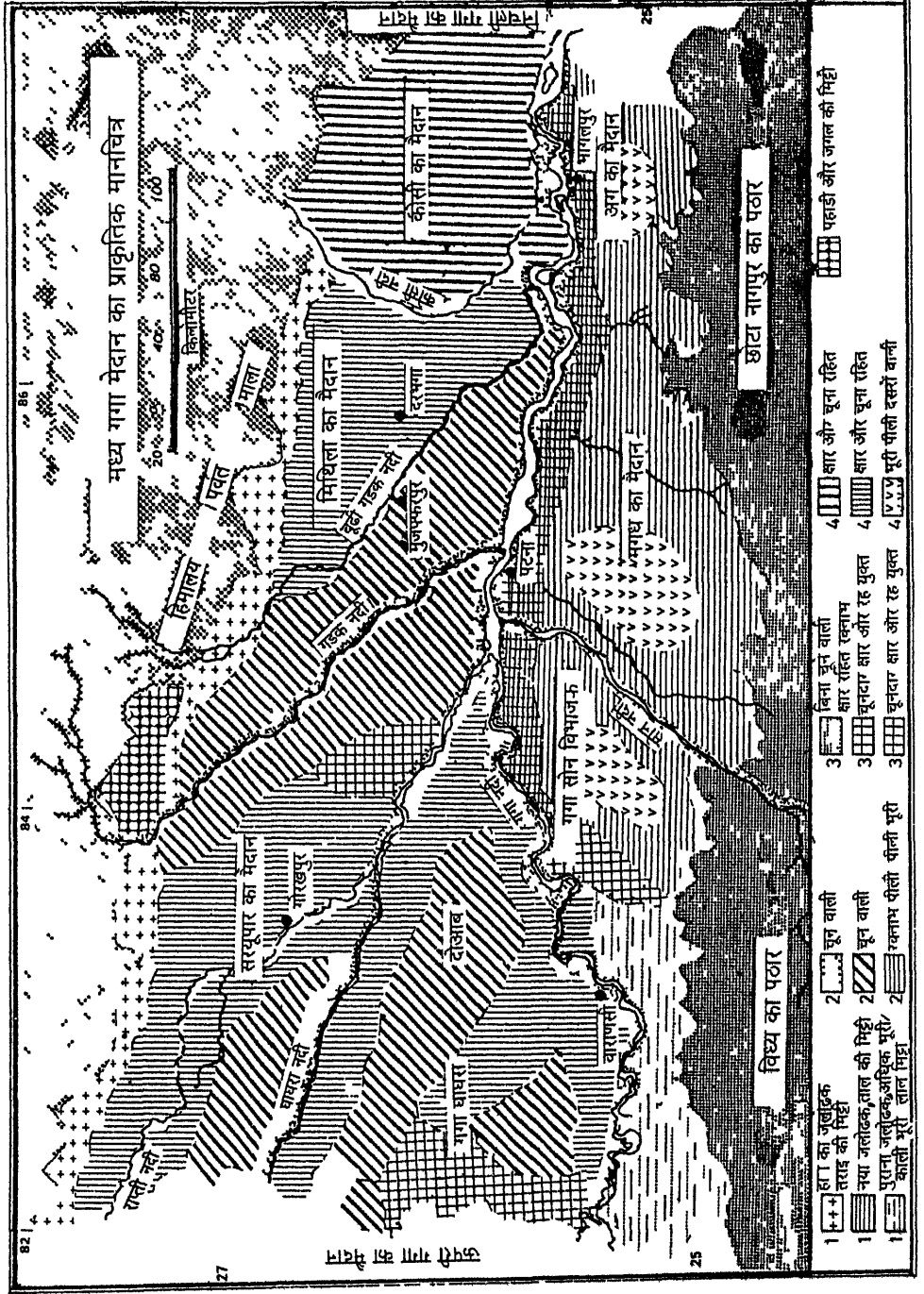
पश्चिम में यमुना नदी तथा पूर्व में 100 मीटर समोच्च रेखा के मध्य स्थित ऊपरी गंगा घाटी उत्तर प्रदेश के लगभग 1 49 129 वर्ग किलोमीटर क्षेत्र के अन्तर्गत स्थित है । उत्तर में यह क्षेत्र 300 मीटर की समोच्च रेखा के घेरे में है, जिसमें शारदा के पश्चिम में स्थित हिमालय के कुमायूँ गढ़वाल तक का क्षेत्र आता है । ऊपरी गंगाघाटी की पूर्व दिशा का विस्तार नेपाल की अन्तर्राष्ट्रीय सीमा तक है तथा दक्षिण में यमुना नदी- बुन्देलखण्ड और उच्च गंगा घाटी के मध्य सीमा का कार्य करती है । प्रशासकीय दृष्टि से ऊपरी गंगा घाटी में देहरादून जिले को छोड़कर सम्पूर्ण कुमायूँ मेरठ आगरा रुहेलखण्ड और लखनऊ सम्भाग तथा आंशिक रूप से इलाहाबाद और फैजाबाद सम्भाग सम्मिलित किये जाते हैं ।

ऊपरी गंगा घाटी की मुख्य नदी गंगा है जिसकी दो प्रधान नदियाँ घाघरा तथा गोमती आगे चलकर मध्य गंगा घाटी में गंगा में विलीन हो जाती हैं । प्रायः सभी नदियाँ उत्तर-पश्चिम दक्षिण-पूर्व धारा में ही बहती हैं । हिमालय से उत्पन्न नदियों में गंगा तथा उसकी सहायक नदियाँ यमुना रामगंगा तथा घाघरा आदि

प्रमुख है । ऋतु सम्बन्धी अत्यधिक उतार-चढ़ाव होने पर भी इन नदियों में वर्ष भर आवश्यकतानुसार पानी रहता है । सरयूपार तथा अवध के मैदानी भाग घाघरा तथा गोमती द्वारा सींचे जाते हैं जबकि रामगंगा रूहेलखण्ड को सींचती है । दक्षिण से आने वाली चम्बल नदी यमुना से मिलने के पूर्व कई किमी तक यमुना के समानान्तर बहती है ।

उत्तर से दक्षिण लगभग 330 किलोमीटर और पूर्व से पश्चिम लगभग 600 किलोमीटर के 160 000 वर्ग किलोमीटर क्षेत्र में फैले मध्य गंगा मैदान के अन्तर्गत पूर्वी उत्तर प्रदेश और लगभग सम्पूर्ण बिहार प्रान्त सम्मिलित है (रेखाचित्र 1)। इसके अन्तर्गत उत्तर प्रदेश का पूर्वी एक तिहाई और उत्तरी आधा बिहार सम्मिलित है (स्पेट और लीरमान्थ 1960 564)। उत्तर में हिमालय तथा दक्षिण में विन्ध्य पठार से घिरी मध्य गागेय मैदान के पूर्व और पश्चिम कोई प्राकृतिक सीमा रेखा नहीं है, फिर भी बिहार और बंगाल प्रान्तों की सीमा रेखा इसके पश्चिमी छोर का निर्धारण करती है और इलाहाबाद से फैजाबाद जाने वाली रेलवे लाइन को इसकी पश्चिमी सीमा रेखा माना गया है। उत्तरी बंगाल में नदी समूह संचार और जीवन का स्वरूप दक्षिण बंगाल से इतना भिन्न है कि स्पेट के अनुसार बिहार के पूर्वी जिले पूर्णिया और समीपस्थ बंगाल के क्षेत्र को अलग भौगोलिक इकाई माना जाता है। इस प्रकार मध्य गागेय मैदान के अन्तर्गत उत्तर प्रदेश में इलाहाबाद की हडिया और फूलपुर तहसीले मिर्जापुर जिले का कुछ उत्तरी भाग सन्त रविदास नगर वाराणसी और चन्दौली जनपद प्रतापगढ़ की पट्टी तहसील, जौनपुर सुल्तानपुर की सुल्तानपुर और कादीपुर तहसीले, फैजाबाद की तहसील टाण्डा और अकबरपुर जनपद, गोण्डा की बलरामपुर और उतरौला तहसीले, बस्ती गोरखपुर देवरिया बलिया गाजीपुर तथा आजमगढ़ जिले एवं बिहार में तिरहुत, भागलपुर (किशनगज तहसील को छोड़कर) पटना सम्भाग सम्मिलित है । समुद्र तल से इस क्षेत्र की औसत ऊँचाई 170 मीटर है । यह देश का सबसे उपजाऊ तथा घना बसा क्षेत्र है।

इस क्षेत्र की वनस्पतियाँ उष्णकटिबन्धीय शुष्क पर्णपाती हैं । लगातार बढ़ती हुई आबादी का दबाव और उसके परिणाम स्वरूप मानव का विगत 4000 वर्षों से



मध्य गंगा मैदान का प्राकृतिक मानचित्र

- | | | | |
|---|---|---|---|
| 1 | 1 | 3 | 4 |
| 1 | 2 | 3 | 4 |
| 1 | 2 | 3 | 4 |
| 1 | 2 | 3 | 4 |
1. लोटा का जलोढक
 2. सराह की मिट्टी
 3. नया जलोढक, ताल की मिट्टी
 4. पुराना जलोढक, अधिक घुँरी
 5. काली घुँरी, लाल मिट्टी
1. बिना घुँरे वाली
 2. घुँरे वाली
 3. घुँरे वाली
 4. घुँरे वाली
1. शार और घुँरा रहित
 2. शार रहित
 3. घुँरावार शार और रह युक्त
 4. घुँरावार शार और रह युक्त
1. पहाड़ी और जंगल की मिट्टी
 2. घुँरी पीली दसरों वाली

रेखाचित्र 1 मध्य गंगा मैदान का प्राकृतिक मानचित्र

विशेषतया इस शताब्दी में कटाई—जुताई—बुवाई के परिणाम स्वरूप प्राकृतिक वन—सम्पदा लगभग समाप्त सी हो गयी है ।

आजकल कुछ विशेष प्रकार के पौधों को छोड़कर हर तरह की वनस्पतियाँ उगायी जाती हैं जो कि यत्र—तत्र बिखरी हुई हैं । लगभग 50 वर्ष पहले भी इस क्षेत्र में वनस्पतियों के बड़े—बड़े क्षेत्र थे । जगली जन्तु भी बहुतायत में थे मुख्य रूप से काला हिरन चीतल नील गाय लकड़बग्घा भालू सियार लोमड़ी शाही इत्यादि उल्लेखनीय हैं । काला हिरन के झुन्ड जो कि कई सैकड़ों में होते थे गाँव के समीप देखे जा सकते थे । वनस्पति क्षेत्रों का कृषि क्षेत्रों में परिवर्तन हुआ फिर भी प्रमुख वनस्पतियों में ढाक कैंथा, बेल पीपल, बरगद गूलर जामुन आम महुआ शीशम नीम धतूर मदार सिहौर रूस आदि का उल्लेख किया जा सकता है (पाल 1987 120)। वृक्षों में सबसे अधिक आम के बगीचे मिलते हैं जो फल और लकड़ी दोनों दृष्टियों से लोगों को बहुत प्रिय हैं। फलों में आम एक स्वादिष्ट और स्वास्थ्य वर्धक फल माना जाता है । आँवला बेल कटहल के वृक्ष भी बगीचों में पाये जाते हैं । वर्तमान में बागों के किनारे तथा खेतों के मेड़ पर बहुत से युकिलिप्टस के वृक्ष भी लगा दिये गये हैं । बेर अमरुद के बगीचे भी कहीं—कहीं पाये जाते हैं । नीम बबूल चिलबिल लसोढा पूरे क्षेत्र में पाये जाते हैं। बाँस भी प्रायः गाँवों के पास देखने को मिलता है । खाद्य सामग्री के अन्तर्गत फसलों में गेहूँ, जौ चना मटर गन्ना तीसी पोस्ता सरसो मसूर अरहर, तम्बाकू धान बाजरा सन मूँग, उर्द कोदो, सावा मूँगफली, शकरकन्द आदि उल्लेखनीय हैं ।

मध्यगंगा के मैदान की जलवायु ऊपरी गंगा के अपेक्षाकृत शुष्क और निम्न गंगा के मैदान के नम जलवायु के बीच की है । ग्रीष्म ऋतु में इस क्षेत्र में प्रचण्ड गर्मी तथा शीत ऋतु में अत्यधिक ठंडक पड़ती है । लगभग 90 प्रतिशत वर्षा मानसून से होती है । औसत वार्षिक वर्षा 100 सेमी से भी अधिक होती है । मध्य गंगा के मैदान में पूर्व की अपेक्षा पश्चिम में औसत वर्षा कम होती है इसी तरह से उत्तर की तुलना में दक्षिण में वर्षा का औसत कम होता है । दिसम्बर—जनवरी के महीनों में निम्नतम और अधिकतम तापमान का औसत लगभग 50° और 85° तथा

मई में औसत तापमान बढ़कर 100° तक हो जाता है । यद्यपि गंगा उत्तरांचल के उत्तर-काशी जिले के 5611 मीटर उँचे गगोत्री ग्लेशियर से भागीरथी के नाम से निकलती है । बिहार तक आते आते इसमें यमुना गोमती घाघरा धौली पिण्डार अलकनन्दा मन्दाकिनी रामगंगा आदि नदियाँ मिल जाती हैं । अन्ततः यह बंगाल की खाड़ी में गिर जाती है ।

निम्न गंगा घाटी में लगभग 80968 वर्ग किलोमीटर का क्षेत्र आता है । इस घाटी के अन्तर्गत उत्तर में हिमालय के दार्जिलिंग स्थान से दक्षिण में बंगाल की खाड़ी तक तथा पश्चिम में छोटा नागपुर के उच्च भूमिस्थल से लेकर पूर्व में बंगलादेश तथा असम की सीमा का क्षेत्र आता है ।

निचली गंगा घाटी में बिहार प्रान्त के पूर्णिया जिले की किशनगंज तहसील पूर्ण बंगाल प्रान्त (पुरुलिया जिला तथा दार्जिलिंग के पहाड़ी भाग को छोड़कर) तथा बंगलादेश का अधिकतम भाग आता है (सिंह 1971 252) ।

गंगा का निचला मैदान वास्तव में गंगा नदी का डेल्टाई क्षेत्र है । इस मैदान की पूर्वी सीमा भारत व बांग्लादेश के बीच अन्तर्राष्ट्रीय सीमा है । दक्षिण पश्चिम में 150 मीटर समोच्च रेखा इसकी सीमा बनाती है । इस सम्पूर्ण मैदानी भाग में गंगा नदी प्रमुख है जो कि इस भाग में पश्चिम से प्रवेश करके दक्षिण पूर्व दिशा में प्रवाहित होती है । गंगा से निकलकर समुद्र में गिरने वाली कई शाखाएँ इस निचले मैदानी भाग के अपवाह तन्त्र में अपना स्थान रखती हैं । निचली गंगा घाटी में गंगा की पश्चिमी शाखा भागीरथी जिसे आगे चलकर हुगली कहते हैं अत्यधिक महत्वपूर्ण है । यह समतल तथा अत्यन्त उपजाऊ मैदान है । अतः इस प्रदेश में धान जूट चाय गन्ना तथा तम्बाकू आदि फसलें पैदा की जाती हैं (मेमोरिया 1995 1050-1055)।

मध्य गंगाघाटी का परिवेश

गंगा के मध्यवर्ती मैदान के उत्तर में स्थित सलग्न हिमालय के दक्षिणी ढालों पर वर्षा अधिक होती है । गंगा के दक्षिण में स्थित सकरा मैदानी भाग उत्तरी मैदानी भाग की अपेक्षा सागर तल से कुछ अधिक उँचा है तथा यहाँ

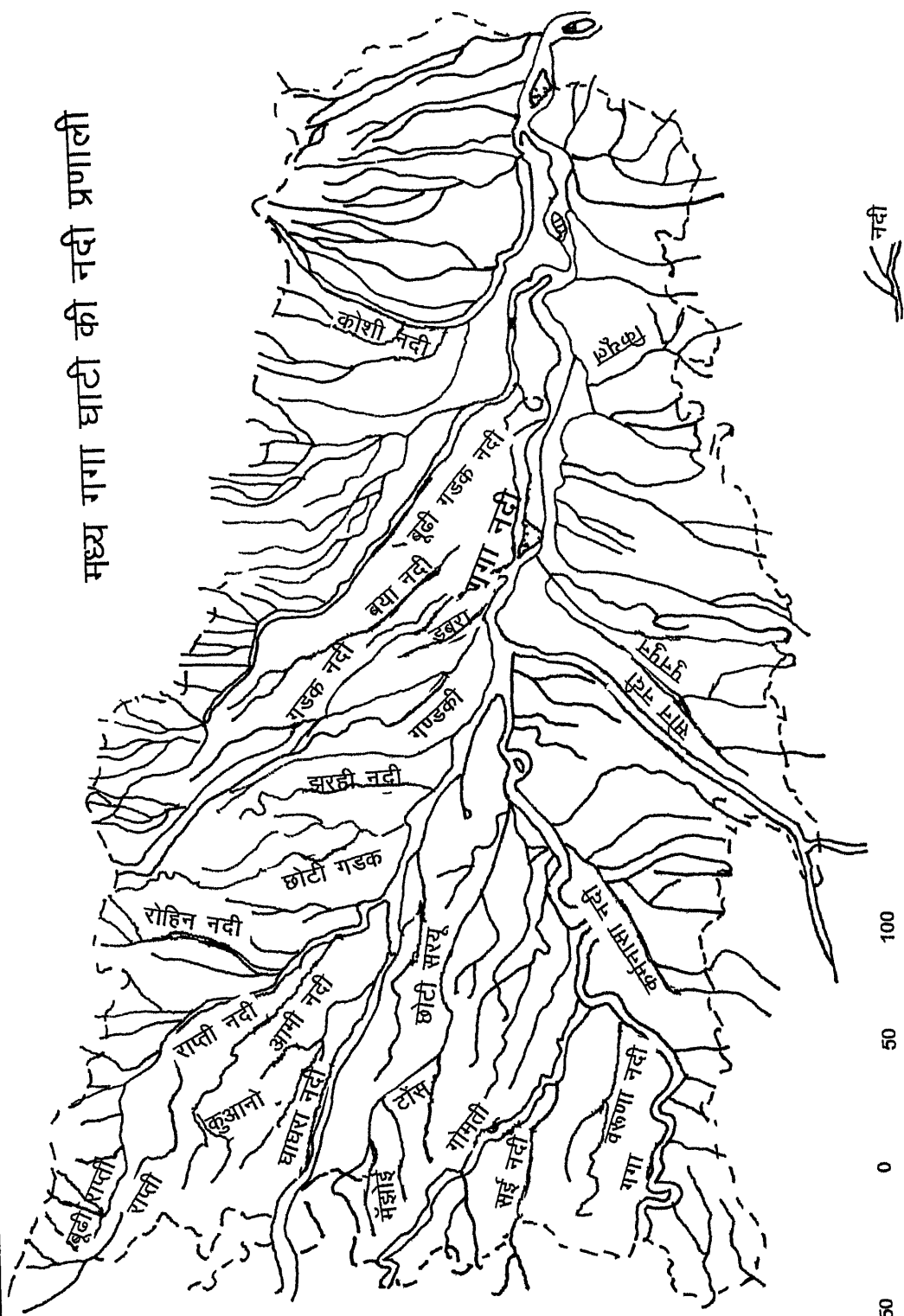
प्रायद्वीपीय पठार से नदियों द्वारा बिछाये गये कॉप मिट्टी के अवसादों का जमाव काफी गहराई तक हुआ है ।

गंगा की सहायक नदियों में घाघरा तथा उसकी सहायक कुआनो राप्ती छोटी गण्डक, बूढी गण्डक कोशी वरुणा गोमती तथा उसकी सहायक सर्ई एव सोन नदियाँ उल्लेखनीय हैं (रेखाचित्र 2)। इस क्षेत्र में बहुत सी धनुषाकार झीलें भी हैं जिनसे छोटी-छोटी नदियाँ निकलती हैं ।

गंगा की सहायक नदियों में सबसे प्रमुख नदी घाघरा है जो हिमालय पर्वत से निकलती है । यह फैजाबाद जिले के उत्तरी सीमा पर प्रवाहित होती है । पौराणिक परम्परा के अनुसार इस पवित्र नदी को मानसरोवर झील से जहाँ ब्रह्मा ने विष्णु द्वारा बहाये गये आनन्द के आँसुओं को एकत्रित किया था मुनि वशिष्ठ द्वारा जनता की प्रार्थना पर अयोध्या लाया गया । इसलिए सरयू को कभी-कभी वशिष्ठ की कन्या और वशिष्ठ गंगा भी कहा जाता है । किंवदन्ती है कि अयोध्या में गुप्तार घाट पर भगवान श्री रामचन्द्र हमेशा के लिए गुप्त हुए थे । यह नदी नेपाल की तराई से निकलकर बहराइच जनपद में प्रवाहित होती है । अल्मोडा में इसे सरयू भी कहते हैं । बहराइच में 90 किलोमीटर तक प्रवाहित होने के बाद कौडियाल से मिल जाती है । इसके प्राचीन प्रवाह मार्ग को देखने से लगता है कि प्राचीन काल में कौडियाल से भिन्न धारा में प्रवाहित होती हुई यह घाघरा नदी में मिलती थी । इसके प्राचीन प्रवाह मार्ग को छोटी सरयू के नाम से जाना जाता है जो बहराइच से निकलकर गोण्डा जनपद में घाघरा में मिलती है । सरयू-घाघरा सगम के बाद यह नदी घाघरा के ही नाम से जानी जाती है । अयोध्या में भी इसे सरयू नदी कहते हैं । घाघरा की अन्य सहायक नदियों में मिथुआ पिकिया टोडी मडहा बिसुई टोस मझुई गोमती इत्यादि का उल्लेख किया जा सकता है (वर्मा, 2000 4-5)

गोमती नदी जिला पीलीभीत के गोमती ताल से निकली है और अवध के खीरी सीतापुर लखनऊ बाराबकी और सुल्तानपुर जिले से होती हुई

मध्य गंगा घाटी की नदी प्रणाली



रेखाचित्र 2 मध्य गंगा मैदान की नदी प्रणाली

तहसील शाहगज के परगना चाँदा में प्रवेश करती है । यह गाजीपुर में सैदपुर के निकट गंगा में गिर जाती है । वर्षा के दिनों में इसमें बाढ़ आ जाती है । इसकी सहायक नदियाँ पीली और सर्ई हैं । इसके तटवर्ती अनेक स्थानों से महत्वपूर्ण पुरातात्विक अवशेष मिले हैं । इनसे इस भूभाग में विभिन्न युगों में बसने वाले लोगों की सभ्यता एवं संस्कृति पर प्रचुर प्रकाश पड़ता है (दूबे एवं कुमार 1988 7) ।

गण्डक नदी भी गंगा की प्रमुख नदियों में एक है । यह नदी अपनी सात सहायक नदियों के साथ मध्य हिमालय में नेपाल की उत्तरी सीमा और तिब्बत में विस्तृत हिमालय की अन्नपूर्णा पहाड़ियों के समीप मानस मोह एवं कुताग के समीप से निकलती है । नेपाल में इसे सप्तगण्डकी के नाम से पुकारते हैं । यह लगभग 120 किमी दूर तक उत्तर प्रदेश व बिहार की सीमा बनाती है । इसकी प्रवाह दिशा घाघरा की भाँति ही दक्षिण पूर्व दिशा में है । यह नदी पटना से पूर्व में हाजीपुर एवं सोनपुर के मध्य बहती हुई मुजफ्फरपुर एवं सारन जिलों की सीमा बनाते हुए गंगा में प्रवेश कर जाती है ।

बूढ़ी गण्डक सोमेश्वर श्रेणियों के पश्चिमी भाग से निकलकर बिहार के उत्तरी-पश्चिमी जिले पश्चिमी चम्पारण में प्रवेश करती है । यह नदी चम्पारण, मुजफ्फरपुर, दरभंगा और उत्तरी मुंगेर जिलों में प्रवाहित होती हुई गंगा में समा जाती है । इसकी मुख्य सहायक नदियाँ हैं— पडई, मनियारी, कापन, मसान करहहा, डरई, तैलाबे, तियर प्रसाद आदि । बूढ़ी गण्डक चम्पारण जिले में गण्डक नदी के बिल्कुल समानान्तर प्रवाहित होती है । इन दोनों नदियों का भू-वैज्ञानिक स्वरूप एक सा रहा है ।

कोशी नदी का निर्माण वस्तुतः पूर्वी नेपाल में स्थित सप्तकौशिकी क्षेत्र में प्रवाहित होने वाली सात जलधाराओं से बनने वाली तीन (ताबर अरुण और सुतकौशी) के सगम से हुई है । त्रिवेणी के बाद से ही इस संयुक्त धारा को कोशी कहा जाता है । कोशी अपना प्रवाह मार्ग परिवर्तित करते रहने के कारण बिहार की शोक नदी के नाम से मशहूर रही है । इसका पौराणिक नाम कौशिकी है । यह बिहार में गंगा की सबसे लम्बी सहायक नदी है । इस नदी ने दो सौ वर्षों में

अपना मार्ग लगभग एक सौ किमी पश्चिम की तरफ बदल लिया है । यह भयकर बाढो के लिए बदनाम रही है । इसकी प्रमुख सहायक नदी कमला नदी है । पूर्णिया जिले मे गोगरी कस्बे के समीप गगा मे मिलने के पूर्व यह अपनी डेल्टा बनाती है ।

सोन नदी का उद्गम गोण्डवाना क्षेत्र मे स्थित मैकाल पर्वत के अमरकटक नामक पठारी भाग से हुआ है । यह नदी छोटा नागपुर के पठार की ओर से गगा मे मिलने वाली सबसे बडी नदी है । बिहार मे इसका एक तिहाई भाग ही प्रवाहित होता है । यह नदी पलामू-रोहतास औरगाबाद भोजपुर पटना जिलो की सीमा बनाते हुए पटना से पहले दानापुर से 16 किमी दूर गगा मे मिल जाती है । इसकी मुख्य सहायक कोयल नदी है । सोन को प्राचीन काल मे हिरण्यवाह सौआ मागधी आदि नामो से पुकारा गया है ।

बरुणा नदी इलाहाबाद के मदाहन झील से निकलकर 96 किमी⁰ तक मिर्जापुर और जौनपुर की सीमा स्थापित करती हुई बनारस नगर के पास गगा से मिल जाती है ।

सई नदी गोमती की प्रमुख सहायक नदी है । यह नदी हरदोई जिले की झील से निकलकर लखनऊ को उन्नाव से विभाजित करती हुई रायबरेली प्रतापगढ से होती हुई जौनपुर परगना गडवारा मे प्रवेश करती है । यह राजेपुर के पास गोमती मे गिरती है ।

वस्तुतः गगा तथा उसकी सहायक नदियो द्वारा गगा के मैदान का निर्माण हुआ है । जैसे-जैसे पूर्व की ओर बढ़ते है नदियो मे वर्षा ऋतु मे बाढ अधिक दिखायी पडती है । पूर्व मे कोसी नदी विशेष रूप से भयावह हो जाती है जो 24 घटे के अन्दर 10 मीटर तक बढ जाती है । अन्य नदियो — घाघरा बडी गण्डक बूढी गण्डक, कामला मे बाढ का प्रकोप अपेक्षाकृत कम है । इन नदियो का पाट चौडा है । इस क्षेत्र मे धनुषाकार झीलो की एक लम्बी श्रृखला है । बूढी गण्डक के प्राचीन प्रवाह मार्ग मे इस तरह की एक श्रृखला 363 वर्ग किमी के क्षेत्र मे विस्तृत है । इस प्रकार पश्चिमी उत्तर प्रदेश की तुलना मे बिहार का क्षेत्र अधिक

नम है । यही कारण है कि उत्तरी बिहार पूरे भारत में ताजे पानी की मछलियों का सबसे बड़ा भण्डार है । गंगा के दक्षिण में इस मैदान में जलोढ़ मिट्टी की मोटाई कम है । सम्पूर्ण क्षेत्र को भागर और खादर दो भागों में विभाजित किया जा सकता है । भागर प्राचीन मैदान है खादर नदियों के नयी जलोढ़ मिट्टी से निर्मित होता है जो बरसात के बाद रबी की खेती के लिए उपयुक्त माना जाता है । खादर मिट्टी में हल्की बलुई दोमट मिट्टी होती है जिसका अधिकांश क्षेत्र बड़ी गण्डक और गंगा के उत्तर और पूर्व में 32 किमी तक के क्षेत्र में पट्टी के रूप में मिलता है जो मुख्यतः मटियार मिट्टी है जिसमें कहीं कहीं चूने से युक्त मिट्टी और दोमट मिट्टी मिलती है ।

इस क्षेत्र की प्रमुख झीलें में देवहट झील मउझील गडहा झील हसवर झील डोमन झील (सभी फैजाबाद जनपद) जमुताई अरे-बरे चिताब करनौली सरायभोगी दोहावर जमुआ खौसीपुर पैसारा लवामन गुजरा (जौनपुर जनपद) गोखुर आदि का उल्लेख किया जा सकता है ।

भारत के औद्योगिक नक्शे पर चीनी को छोड़कर गंगा का मध्यवर्ती मैदान कुछ भाग उद्योगों के होने पर भी शून्य है । इस विशाल मैदानी भाग में खनिजों के अभाव के कारण कृषि से उपलब्ध ससाधनों पर ही आधारित उद्योग प्रधान है । चीनी के प्रमुख उद्योग होने से अधिकांश कारखाने उत्तरी मैदानी भाग में पूर्व से लेकर चम्पारन सारन देवरिया गोरखपुर होते हुए गंगा एवं घाघरा के उत्तर स्थित मैदानी भाग में उपलब्ध है । कुछ ही कारखाने घाघरा व गंगा के दक्षिण में हैं । उत्तर प्रदेश में यह कारखाने सरयू के दक्षिण पटना गया इलाहाबाद, बलिया आजमगढ़ जौनपुर फैजाबाद सुल्तानपुर वाराणसी जनपदों में एक या दो की संख्या में स्थित हैं (मिश्र 1985 413-414)। उत्तरी मैदानी भाग में उद्योग सीमित है । बरौनी में तेल तथा पेट्रोकेमिकल्स रेलवे उद्योग जमालपुर गोरखपुर जूट उद्योग कटिहार समस्तीपुर तथा सहजनवा (गोरखपुर) में स्थित हैं । यद्यपि सूती वस्त्र उद्योग के बड़े कारखाने नहीं हैं परन्तु पावरलूम तथा हैण्डलूम उद्योग के मध्यम एवं लघु वर्ग के उद्योगों के रूप में सूती वस्त्र उद्योग पटना (पुलवरिया शरीफ) मधुवनी बिहार शरीफ बक्सर गया, मुबारकपुर, मरु, वाराणसी जलालपुर

टाण्डा तथा खलीलाबाद मे स्थापित है । भागलपुर अपने टसर के वस्त्रो के लिए तथा वाराणसी बनारसी रेशम की साडी के लिए देश मे विख्यात है । कालीन उद्योग के मुख्य केन्द्र मिर्जापुर एव भदोही है जो देश एव विदेशी बाजारो को कालीन का निर्यात करते है । इस मैदानी भाग के मध्यवर्ती दक्षिणी पश्चिमी भाग मे डालमियानगर एक प्रमुख औद्योगिक केन्द्र है जहाँ कागज सीमेन्ट चीनी रसायन कार्ड-बोर्ड प्लाईवुड वनस्पति तेल तथा अन्य कई उद्योग है । इसके अतिरिक्त वाराणसी मे सिल्क रेल के डीजल इंजन, साहूपुरी का वृहद रसायन उद्योग रामनगर का शीशा उद्योग साइकिल एव घटी उद्योग तथा दाल उद्योग प्रमुख है । पटना भागलपुर गया आदि मे इण्डस्ट्रीयल स्टेट की स्थापना कर अनेक मध्यम तथा लघु उद्योगो को स्थापित करके विकसित करने का प्रयास किया गया है । भारत मे सिगरेट का सबसे बडा कारखाना मुगेर मे है ।

मध्य गंगा घाटी की परिवर्तित स्थिति तथा सामाजिक आर्थिक व्यवस्था ने जो कि सहस्रो वर्ष की सभ्यता के पश्चात् व्यवस्थित हुई है इस क्षेत्र को सम्पूर्ण भौगोलिक सयुक्ति प्रदान की है । विकास के क्षेत्र मे भी अन्तर्क्षेत्रीय विभिन्नता देखने को मिलती है । इस क्षेत्र के उत्तरी व दक्षिणी किनारे क्षेत्रीय मुख्य धाराओ के साथ विकास विस्तार तथा सम्मिलन की ओर अग्रसर है । मध्यगंगा घाटी भारतीय सभ्यता एव सस्कृति के विकास की दृष्टि से सम्पूर्ण गंगा घाटी मे अपना महत्वपूर्ण स्थान रखती है । इस क्षेत्र मे अन्य क्षेत्रो की अपेक्षा पुरातात्विक सर्वेक्षण भी अधिक हुआ है । इस क्षेत्र मे बहुत से स्थलो से पुरातात्विक अवशेष स्तरित तथा अस्तरित स्थलो से प्रकाश मे आये है ।

सास्कृतिक अनुक्रम

पुरातात्विक अन्वेषणो के आलोक मे हम मध्य गंगाघाटी के सास्कृतिक अनुक्रम को स्पष्ट रूप से रेखांकित कर सकते है । कुछ दशक पूर्व मध्य गंगा घाटी मे मानव इतिहास के ज्ञान का सूत्र ऐतिहासिक काल से पहले नही पहुँच पाता था । मध्य गंगा घाटी मे प्रयाग विश्वविद्यालय द्वारा की गयी खोजो ने इसे भारत के प्रागैतिहासिक मानचित्र पर रख दिया है (शर्मा एव अन्य 1980a)।

प्रारम्भिक नूतन काल में इस क्षेत्र में दक्षिण से मध्य पाषाणिक मानव के आगमन के प्रमाण मिलते हैं । इस क्षेत्र की प्रथम पाषाण सस्कृति मध्य पाषाण काल से सम्बन्धित है जिसे स्तरीकरण उपकरण प्रकार और तकनीक के आधार पर तीन वर्गों में विभाजित किया गया है—

- (1) अनुपुरा पाषाणकाल
- (2) अज्यामितीय मध्य पाषाणकाल
- (3) ज्यामीतीय मध्य पाषाणकाल

इन सस्कृतियों के 200 से भी अधिक स्थल प्रकाश में आये हैं जिनमें से तीन स्थलो सरायनाहर राय महदहा और दमदमा का उत्खनन पुरातात्विक अन्वेषणों की दृष्टि से महत्वपूर्ण है । नव-पाषाण सस्कृत के भी कई स्थल प्रकाश में आये हैं । कुछ स्थलो का उत्खनन भी हुआ है जो नव-पाषाण सस्कृति के पुनर्निर्माण में सहायक है । नवपाषाण काल के उत्खनित स्थलो में सोहगौरा इमलीडीह लहुरादेवा और झूँसी तथा बिहार के चिराद चेचर कुतुबपुर और सेनुआर स्थलो का उल्लेख किया जा सकता है । गौतम बुद्ध का कार्यक्षेत्र मुख्य रूप से मध्य गंगा घाटी ही था उनके पहले का इस क्षेत्र का इतिहास अन्धकार के आवरण से आवृत्त था । पुरातत्वविदों द्वारा रामायण में वर्णित स्थलो के पुरातात्विक अन्वेषण से भी इस क्षेत्र में पुरातत्व इतिहास और सस्कृति पर उल्लेखनीय प्रकाश पडा है । इन स्थलो का उत्खनन भारतीय पुरातत्व सर्वेक्षण और इन्स्टीट्यूट ऑफ एडवान्स स्टडी शिमला द्वारा प्रो० बी० बी० लाल के निर्देशन में रामायण सस्कृति की खोज के सन्दर्भ में किया गया । अयोध्या में पहले काशी हिन्दू विश्वविद्यालय द्वारा भी उत्खनन किया गया था । इन स्थलो पर मिलने वाली सबसे पहली सस्कृति उत्तरी कृष्ण ओपदार पात्र परम्परा (एन० बी० पी०) के ठीक पहले की सस्कृति है जिसे 800 ई० पू० से 600 ई० पू० का समय प्रदान किया जा सकता है । श्रृगवेरपुर की प्रथम सस्कृति—गैरिक मृदभाण्ड सस्कृति (1050 से 1000 ई० पू०) द्वितीय सस्कृति— ताम्रपाषाणिक सस्कृति (950 से 700 ई० पू०) और तृतीय

सस्कृति— उत्तरी कृष्ण ओपदार पात्र परम्परा की सस्कृति 750 से 250 ई० पू० है ।
इसी प्रकार का अनुक्रम इँसी के उत्खनन से भी प्राप्त हुआ है ।

इस प्रकार अब तक इस क्षेत्र में किये गये पुरातात्विक अध्ययनों से जो सास्कृतिक क्रम प्रकाश में आया है उसे निम्न सस्कृतियों के अन्तर्गत रखा जा सकता है —

- (1) अनुपुरापाषाण काल
- (2) मध्य पाषाण काल
- (3) नव पाषाण काल
- (4) ताम्र पाषाण काल
- (5) प्रारम्भिक लौह और प्रारम्भिक ऐतिहासिक काल

अधिकांश स्थलों पर नवपाषाण काल के बाद ताम्र पाषाण और प्रारम्भिक ऐतिहासिक काल के जमाव भी मिले हैं । ताम्र पाषाण काल के उत्खनित स्थलों में उत्तर प्रदेश के श्रृगवेरपुर इँसी राजघाट प्रहलादपुर मसोनडीह सोहगौरा धुरियापार, सिसवाना भूनाडीह वैना नरहन इमलीडीह और खैराडीह बिहार के सोनपुर चिराद ओरियप चेचर चम्पा, मानेर माझी और सेनुवार उल्लेखनीय हैं ।

द्वितीय अध्याय

मानव अस्तित्व के प्राचीनतम प्रमाण अनुपुरापाषाण काल और मध्यपाषाण काल की सस्कृतियों का उद्भव एवं विकास

गंगा के मैदान ने भारत के प्रारम्भिक इतिहास और सस्कृति के विकास में महत्वपूर्ण योगदान दिया है। यहाँ पहाड़ न होने के कारण पाषाण युगीन सस्कृतियों के अस्तित्व की संभावना को पुरातत्वविदों ने लगभग नकार दिया था। इस क्षेत्र में हुए पुरातात्विक अनुसंधानों ने इस असंभवता के विपरीत यह प्रमाणित कर दिया कि यहाँ का इतिहास परवर्ती प्रातिनूतन कालीन पाषाणयुगीन सस्कृतियों से प्रारम्भ होता है।

इलाहाबाद विश्वविद्यालय द्वारा इस क्षेत्र में किये गये पुरातात्विक अन्वेषणों ने मध्य गंगा घाटी के प्रागैतिहासिक और प्रारम्भिक ऐतिहासिक परिप्रेक्ष्य को नया क्षितिज प्रदान किया और गंगा के मैदान का इतिहास प्रागैतिहासिक काल से ही विश्व इतिहास के मानचित्र पर रेखांकित हो सका।


मध्य गंगा घाटी के दक्षिणी भूभाग में विन्ध्य क्षेत्र से मानव के अस्तित्व के प्राचीनतम प्रमाण 4-5 लाख वर्ष पूर्व के हैं। इस क्षेत्र की नदी उपत्यकाओं के अनुभागों से पाषाणयुगीन सस्कृतियों के क्रमिक विकास के उल्लेखनीय प्रमाण मिले हैं (शर्मा 1973a 106-108)। तत्कालीन पशुओं के अश्मीभूत अवशेष और मानव निर्मित पाषाण उपकरण नदी अनुभागों और वेदिकाओं से प्राप्त होते हैं। विन्ध्य क्षेत्र में स्थित उद्योग स्थलों से मिलने वाले उपकरणों तथा उपकरण निर्माण प्रक्रिया में निकले फलकों आदि से भी तत्कालीन मानव की कहानी के पुनर्निर्माण में सहायता मिलती है। उच्चपूर्व पाषाण काल में विन्ध्य क्षेत्र की जलवायु में परिवर्तन होने लगा था, इसके प्रमाण यहाँ के नदी अनुभागों के जमावों से प्राप्त हुए हैं। बदले हुए परिवेश के कारण हो संभवतः उपकरण निर्माण प्रविधि में परिवर्तन करके नवीन प्रकार के उपकरणों का निर्माण किया गया।

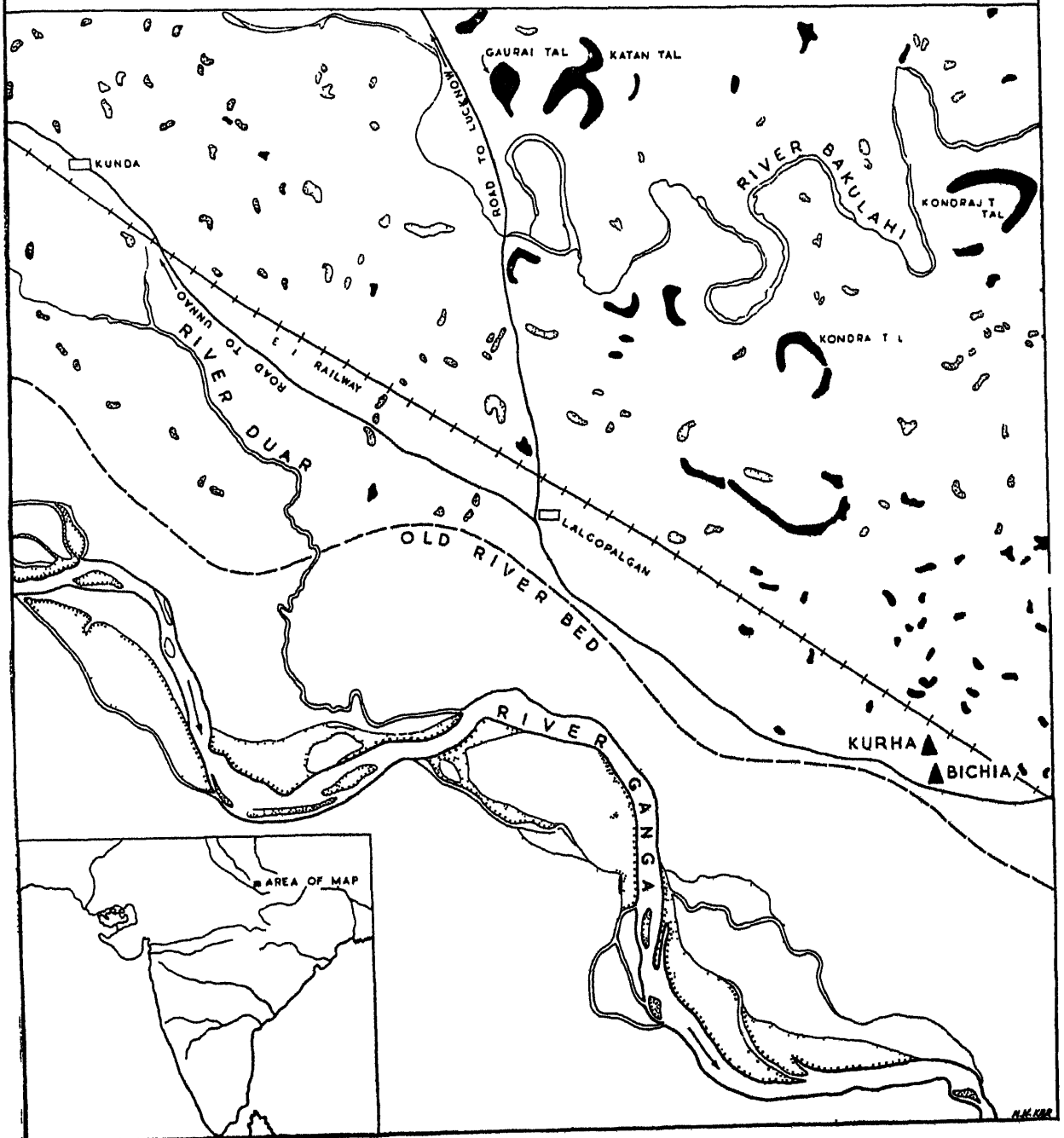
जलवायु में हुए इस क्रान्तिकारी परिवर्तन का प्रभाव गंगा घाटी पर भी पड़ा। फलस्वरूप गंगा को अपने प्राचीन प्रवाह मार्ग को छोड़कर दक्षिण की तरफ खिसकना पड़ा और विन्ध्य क्षेत्र के पाषाण युगीन मानव को शुष्क जलवायु की विभीषिका से बचने के लिए जीविका की तलाश में गंगा के मैदान में उतरना पड़ा (शर्मा 1975 5-6)। संभवतः जिस समय इस क्षेत्र में भांगर के ऊपरी स्तर का निर्माण हो रहा था उसी समय गंगा घाटी में मानव का पदार्पण हुआ (पाण्डेय 1983 296)। जनसंख्या वृद्धि तथा बढ़ती हुई जलवायु से निजात पाने के लिए मध्य पाषाणिक मानव ने गंगा के प्राचीन प्रवाह मार्ग में निर्मित धनुषाकार झीलों के किनारे आवासों का निर्माण किया जहाँ उसे पानी और भोजन दोनों आसानी से उपलब्ध हो सके।

गंगा के प्राचीन प्रवाह मार्ग में निर्मित अधिकांश झीले अभी भी अपना अस्तित्व बनाये हुए हैं (रेखाचित्र 3)। कुछ झीले प्राकृतिक कारणों से भर गयी हैं और कुछ को यहाँ के निवासियों ने खेतों में परिवर्तित कर लिया है। मध्य गंगा घाटी के वर्तमान धरातल के निर्माण में इन झीलों का अत्यधिक योगदान है क्योंकि इस क्षेत्र की अधिकांश नदियाँ इन्हीं झीलों से निकलती हैं (शर्मा 1973 129-30)। इन झीलों के किनारे का पुराना धरातल ऊसरीला होने के कारण खेती के लिए अधिक उपयुक्त नहीं है यही कारण है कि इन झीलों के तट पर स्थित पुरातात्विक स्थल अभी तक सुरक्षित रह सके।

गंगा घाटी में कई स्थलों पर गंगा के पुराने कछार के अनुभागों में चार जमाव मिलते हैं (शर्मा 1975 5-6)। सबसे नीचे का जमाव ककरीली पीली मिट्टी का है। इसके ऊपर काली मिट्टी का जमाव है। तीसरा जमाव पोतनी मिट्टी का जमाव है और सबसे ऊपर बलुई मिट्टी का लगभग 2 मीटर मोटा जमाव है (रेखाचित्र 4)। गंगाघाटी के इस ऊपरी जमाव में ऊपर से नीचे तक लघुपाषाण उपकरण प्राप्त होते हैं। इस आधार पर हम कह सकते हैं कि इन उपकरणों का निर्माता मध्य पाषाण कालीन मानव इस क्षेत्र में उस समय आया जब इस ऊपरी बलुई मिट्टी का जमाव प्रारम्भ हुआ था और उसका कार्य काल इस जमाव के अन्त तक चलता रहा।


HORSE-SHOE LAKES IN THE GANGA VALLEY

SCALE OF  KILOMETRES



रेखाचित्र 3 मध्य गंगा मैदान में धनुषाकार झीलें

SCHEMATIC SECTION OF THE OLDER TERRACE-GANGA



रेखाचित्र 4 गंगा के भू-तात्विक जमाव का अनुभाग

नवीन शोधो के आलोक मे मध्य पाषाण काल के भी पहले के सास्कृतिक अवशेष गंगा के मैदान से प्राप्त हुए है इन उपकरणो को उच्च पूर्व पाषाण काल तथा मध्य पाषाण काल के सक्रमण काल का माना जाता है । ये उपकरण जिस धरातल से प्राप्त होते है उसके अवलोकन से यह कहा जा सकता है कि इनका भूतात्विक धरातल गंगा के कछार का तीसरा जमाव- पोतनी मिट्टी का ऊपरी धरातल है (पाल 1980 2-3)। इसी धरातल पर सर्वप्रथम पाषाण कालीन मानव मध्य गंगा घाटी मे आया ।

मध्य गंगा घाटी मे अद्यतन हुए पुरातात्विक अन्वेषणो के माध्यम से निम्नलिखित सस्कृतियों प्रकाश मे आयी जिनका विवरण इस प्रकार है

परवर्ती उच्चपुरापाषाण (अनुपुरापाषाण) कालीन सस्कृति

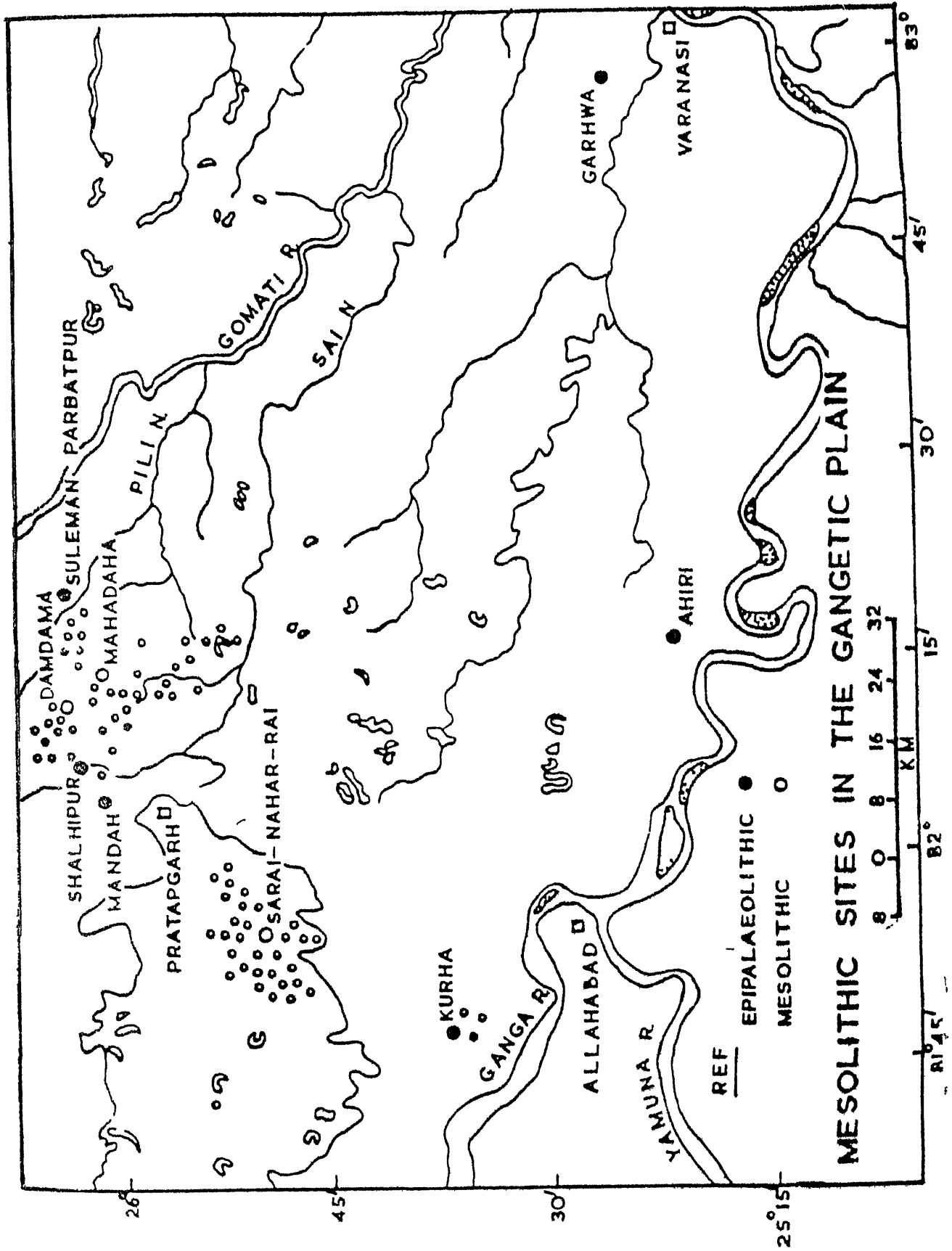
गंगा घाटी की इस प्राचीनतम सस्कृति (शर्मा 1975 9) के प्रमाण अभी तक पॉच स्थलो से प्राप्त हुए है (अक्षाश $25^{\circ} 23' 45''$ उ०, देशान्तर $82^{\circ} 53' 45''$ पूर्व) इलाहाबाद मे अहिरी (अक्षाश $25^{\circ} 59' 23''$ उ० देशान्तर $82^{\circ} 2' 35''$ पूर्व) मन्दाह (अक्षाश $25^{\circ} 59' 0''$ उ० देशान्तर $82^{\circ} 2' 35''$ पूर्व) तथा साल्हीपुर (अक्षाश $26^{\circ} 0' 10''$ उ० देशान्तर $82^{\circ} 4' 30''$ पूर्व) ये स्थल (शर्मा 1978 24) धनुषाकार झीलो अथवा इन झीलो से निकलने वाली सरिताओ के तट पर स्थित है ।

उच्चपूर्वपाषाण काल तथा मध्यपाषाण काल के सक्रमण कालीन सस्कृतिक स्थलो से अत्यधिक मात्रा मे पाषाण उपकरण प्राप्त हुए है । इन स्थलो पर पूर्ण निर्मित उपकरणो के साथ ही निर्माण की विभिन्न अवस्थाओ मे उपकरणो प्राप्त होते हैं जिनसे प्रतीत होता है कि इन उपकरणो क्रोड, फलक आदि का निर्माण इनके प्राप्ति स्थलो पर किया गया है । गंगा घाटी मे पाषाणो का स्रोत नहीं है । विन्ध्य क्षेत्र से पाषाण कालीन मानव पत्थर के पिण्ड लेकर गंगा घाटी मे आता था । यही पर उपकरणो का निर्माण करता था और शिकार करता था । जलवायु और परिवेश मे परिवर्तन तथा तत्कालीन आबादी मे वृद्धि इस आगमन का कारण रहा होगा। अभी तक इस सस्कृति के किसी स्थल का उत्खनन नहीं हुआ है लेकिन इन स्थलो की सतह से जो उपकरण एकत्र किये गये है वे सभी चर्ट पत्थर पर

निर्मित है और उन पर अत्यधिक रासायनिक कार्बन लगी हुई है । उपकरण प्रकारों में समानान्तरबाहु वाले ब्लेड भुथड़े ब्लेड तक्षणी नोक खुरचनी अर्द्धचन्द्र आदि उल्लेखनीय हैं (रेखाचित्र 5)।

विन्ध्य क्षेत्र में बेलन नदी के तट पर स्थित एक स्थल चोपनी माण्डो (शर्मा एव मिश्र 1980) का उत्खनन किया गया है । इस स्थल की प्रथम सस्कृति उच्चपूर्वपाषाण और मध्यपाषाणकाल के सक्रमण काल की सस्कृति है। पाषाण कालीन मानव ने सर्वप्रथम इसी काल में गोलाकार झोपड़ियाँ बनाकर आवास प्रारम्भ किया । गगा घाटी की इस प्राचीनतम सस्कृति ने पाषाण कालीन मानव के ऋतुनिष्ठ प्रवजन का भारत में प्राचीनतम प्रमाण प्रस्तुत किया है जबकि विन्ध्य क्षेत्र की सूखे की विभीषिका से बचने के लिए मनुष्य जीविका की तलाश में नदी घाटियों को पार करता हुआ उत्तर की तरफ आया । संभवतः उसका इस क्षेत्र में आगमन नितान्त अल्पकालिक होता था । अनुकूल मौसम में वह पुनः अपने मूल क्षेत्र में लौट जाता था । इस काल के उपकरणों का जो अध्ययन किया गया है उससे इस बात के प्रमाण मिले हैं कि इस सस्कृति के गगा घाटी के उपकरण विन्ध्य क्षेत्र के उपकरणों की अपेक्षा छोटे हैं । उपकरणों की यह आकारगत न्यूनता गगा घाटी में पत्थर पिण्डों की अनुपलब्धता के कारण थी, मानव ने इनकी महत्ता को ध्यान में रखकर तब तक उपकरण निर्माण किया जब तक ये अत्यन्त छोटे नहीं हो गये ।

विन्ध्य क्षेत्र में उच्च पूर्व पाषाण काल के उपकरण सीमेन्टेड ग्रेवेल तृतीय से मिलते हैं । इस जमाव से दो कार्बन तिथियाँ 23840 ± 830 760 ई० पू० और 17765 ± 340 ई० पू० (जुलाई 1973 फिजिकल रिसर्च लैबोरेटरी, अहमदाबाद) प्राप्त हुई हैं । इस आधार पर विन्ध्य क्षेत्र की उच्च पूर्व पाषाण तथा मध्य पाषाण काल के सक्रमण कालीन सस्कृति को 17000 ई० पू० के बाद का माना गया है । गगा घाटी की इस सस्कृति को भी यही समय प्रदान किया जा सकता है ।



रेखाचित्र 5 गंगा के मैदान में अनपरापाषाण और मध्यपाषाणकालीन पुरास्थल

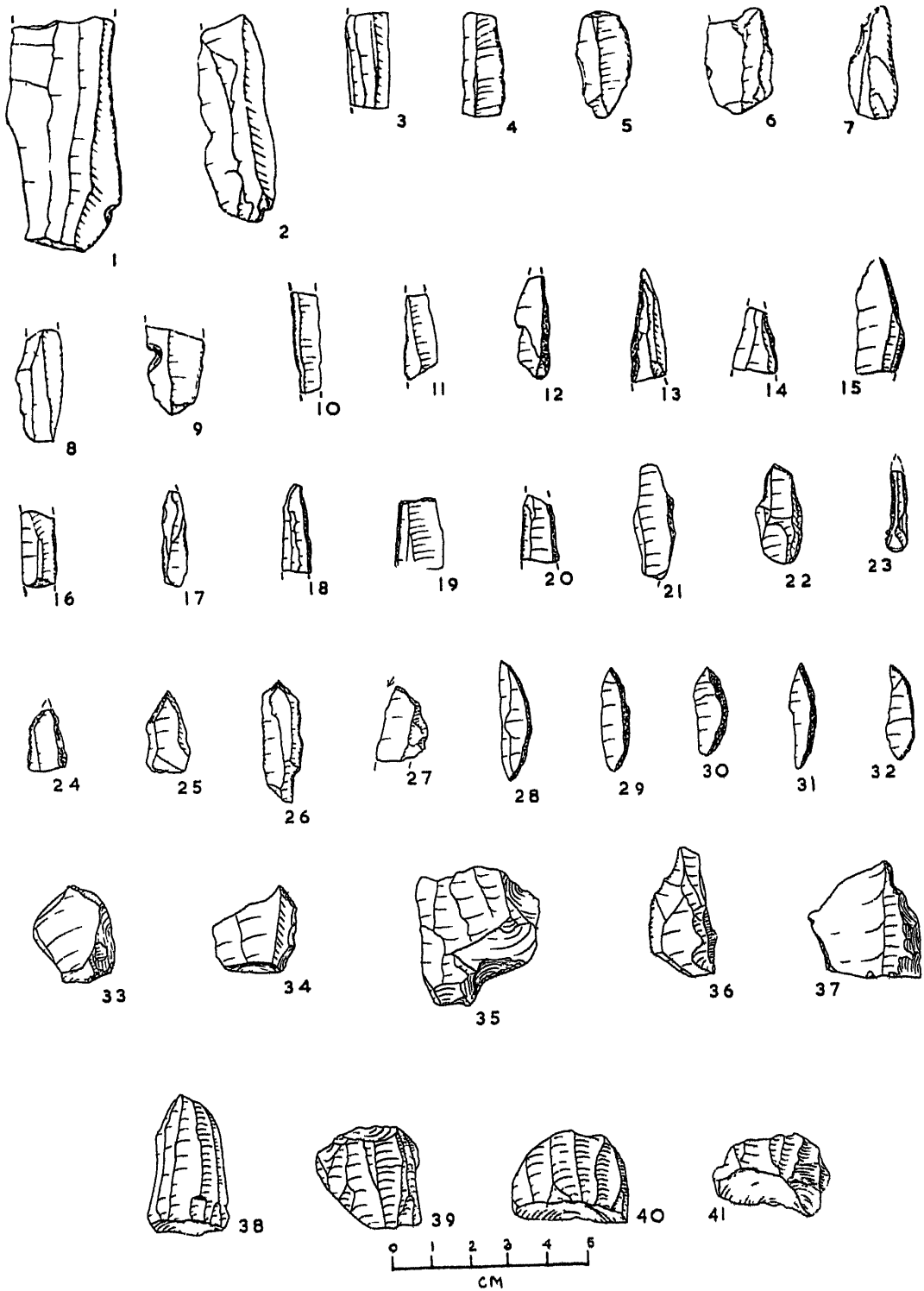
मध्यपाषाण कालीन सस्कृति

सास्कृतिक अनुक्रम में उपर्युक्त सस्कृति के बाद जिस पाषाण कालीन सस्कृति के प्रमाण मिले हैं उसे मध्य पाषाण कालीन सस्कृति के नाम से जाना जाता है । इस काल के जीव और वनस्पति जगत के अध्ययन से यह तथ्य उद्घटित हुआ है कि अब घास के मैदानों की अधिकता हो गयी थी । मनुष्य को शिकार करने के लिए और खाने योग्य जंगली घासों को काटने के लिए नये प्रकार के उपकरण की आवश्यकता हुई । ये उपकरण आकार में अत्यन्त छोटे हैं अतः इन्हें लघु पाषाण उपकरण कहा जाता है । इसके पूर्व की सस्कृति के उपकरण प्रायः चर्ट पत्थर पर बने थे । अब अगेट कार्नेलियन, क्वार्टज आदि पत्थरों का प्रयोग उपकरण निर्माण में होने लगा था । यद्यपि इन उपकरणों के निर्माण की तकनीक वही है जो उच्च पूर्व पाषाण तथा मध्य पाषाण काल के सक्रमण काल की है लेकिन उपकरण प्रकारों में अब अधिक विविधता दृष्टिगोचर होती है ।

इस सस्कृति के उपकरण सबसे अधिक क्षेत्र में सबसे अधिक स्थलों से प्राप्त हुए हैं (रेखाचित्र 6)। गंगा के उत्तर वाराणसी, इलाहाबाद सुल्तानपुर जौनपुर और प्रतापगढ़ से इस सस्कृति के लगभग 193 स्थल प्रकाश में आये हैं (ये सब पुरातात्विक स्थल प्रयाग विश्वविद्यालय के प्रो० जी० आर० शर्मा के निर्देशन में किये गये सर्वेक्षण के परिणाम स्वरूप प्रकाश में आये हैं) । इस सस्कृति के विकास की अवस्था में कुछ नये उपकरणों का अविष्कार हो जाता है । ये उपकरण त्रिभुज एवं समलम्ब चतुर्भुज के आकार के हैं । अपने ज्यामितीय आकार के कारण मध्य पाषाणिक सस्कृति के इस चरण के उपकरणों को ज्यामितीय लघु पाषाण उपकरण कहते हैं । इस प्रकार मध्य पाषाणिक सस्कृति दो चरणों में विभक्त हो गयी है

- (1) अज्यामितिक लघु पाषाण उपकरण से युक्त मध्य पाषाणिक सस्कृति
- (2) ज्यामितिक लघु पाषाण उपकरण से युक्त मध्य पाषाणिक सस्कृति

गंगा घाटी में सबसे अधिक 172 स्थल अज्यामितिक लघु पाषाण उपकरणों वाले हैं । इसके प्रमुख स्थलों में इलाहाबाद के कुढा (अक्षांश $25^{\circ} 35' 4''$ उ०, देशान्तर $81^{\circ} 43' 17''$ पूर्व) भीखमपुर (अक्षांश $25^{\circ} 31' 58''$ उ० देशान्तर $81^{\circ} 44'$



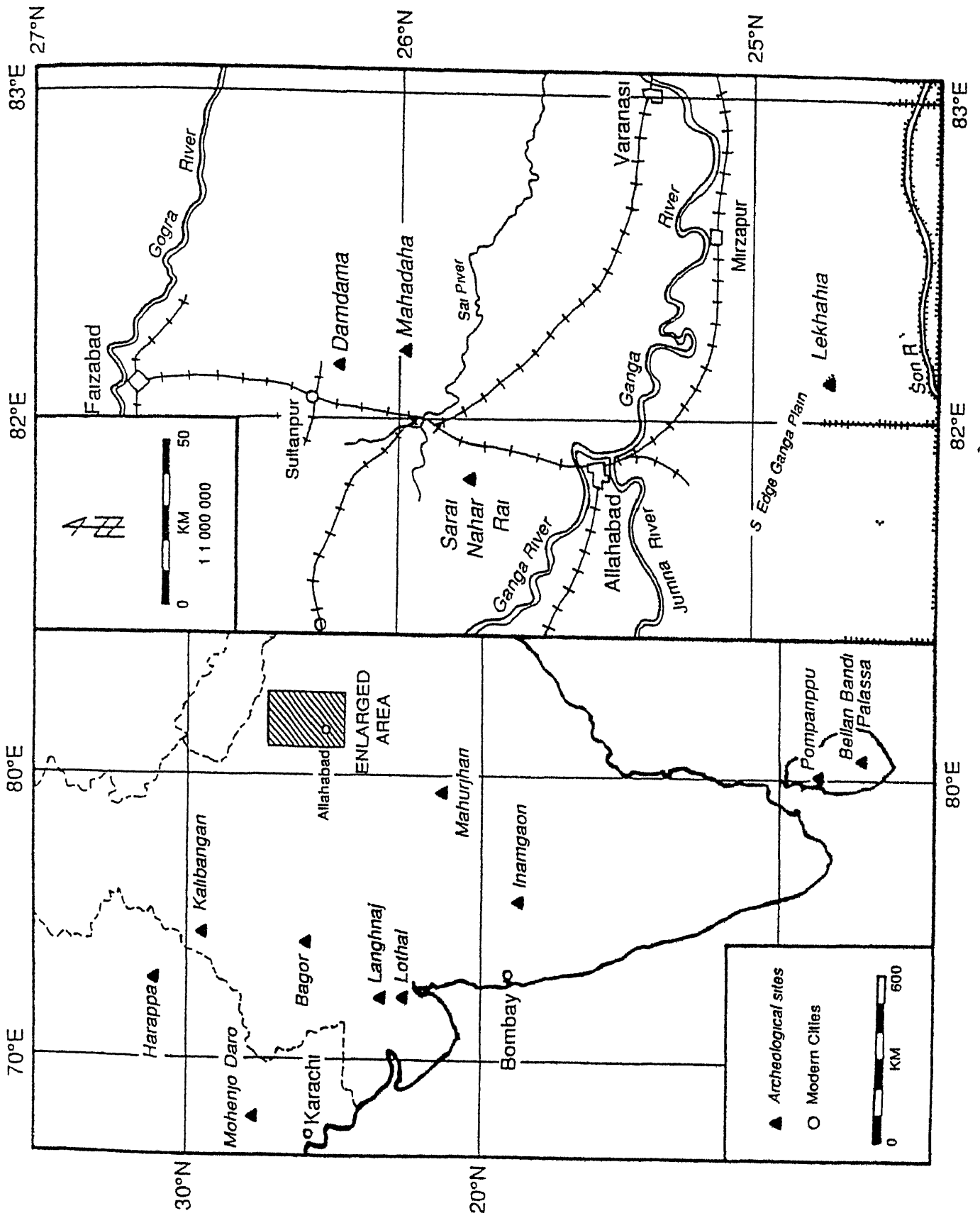
रेखाचित्र 6 मध्य गंगा घाटी के अनुपुराषाणिक उपकरण

41 पूर्व) और मरुडीह (अक्षांश 25° 31 58 उ० देशान्तर 81° 49 3 पूर्व) प्रतापगढ के हड्डी भिटुली (अक्षांश 25° 50 38 उ०, देशान्तर 81° 48 25 पूर्व) कन्धई मधुपुर (अक्षांश 25° 59 50 उ० देशान्तर 82° 4 0 पूर्व) आदि स्थलो का उल्लेख किया जा सकता है ।

ज्यामितिक उपकरण वाले लगभग 21 स्थल प्रकाश में आये हैं । उनमें उल्लेखनीय स्थल है इलाहाबाद का बिछिया (अक्षांश 25° 34 13 उ० देशान्तर 81° 43 25' पूर्व) प्रतापगढ का भेवनी (अक्षांश 25° 59 50 उ० देशान्तर 82° 9 25 पूर्व) धर्मनपुर (अक्षांश 26° 1 0 उ० देशान्तर 82° 8 25 पूर्व) उतरास (अक्षांश 25° 58 30 उ० देशान्तर 82° 8 30' पूर्व) आदि। ज्यामितीय लघु पाषाण उपकरणों वाले तीन स्थलों का उत्खनन भी किया गया है । ये उत्खनित स्थल हैं— प्रतापगढ जनपद के सदर तहसील में स्थित सराय नाहर राय तथा पट्टी तहसील में स्थित महदहा और दमदमा (रेखाचित्र 7)।

सरायनाहर राय

प्रतापगढ जनपद मुख्यालय से 15 किलोमीटर दक्षिण-पश्चिम एक धनुषाकार झील के किनारे सराय नाहर राय (अक्षांश 25° 48' 30" उ०, देशान्तर 81° 50" पूर्व) स्थित है । यह झील अब सूख चुकी है । इस पुरास्थल की खोज 1969 ई० में इलाहाबाद विश्वविद्यालय के प्राचीन इतिहास सस्कृति एवं पुरातत्व विभाग ने किया था । सन् 1970 में उत्तर प्रदेश के पुरातत्व विभाग ने भारतीय नृतत्व सर्वेक्षण विभाग के पी० सी० दत्ता के सहयोग से एक मानव कंकाल का उत्खनन कराया । उसके बाद इलाहाबाद विश्वविद्यालय के प्राचीन इतिहास सस्कृति एवं पुरातत्व विभाग ने उत्तर प्रदेश शासन के पुरातत्व विभाग के सहयोग से सन् 1971-72 और 1972-73 में अपेक्षाकृत विस्तृत पैमाने पर स्वर्गीय प्रो० जी० आर० शर्मा के निर्देशन में उत्खनन (शर्मा 1973 134-146) कार्य कराया जिसका संचालन प्रो० आर० के० वर्मा प्रो० वी० डी० मिश्र और प्रो० डी० मण्डल ने किया ।



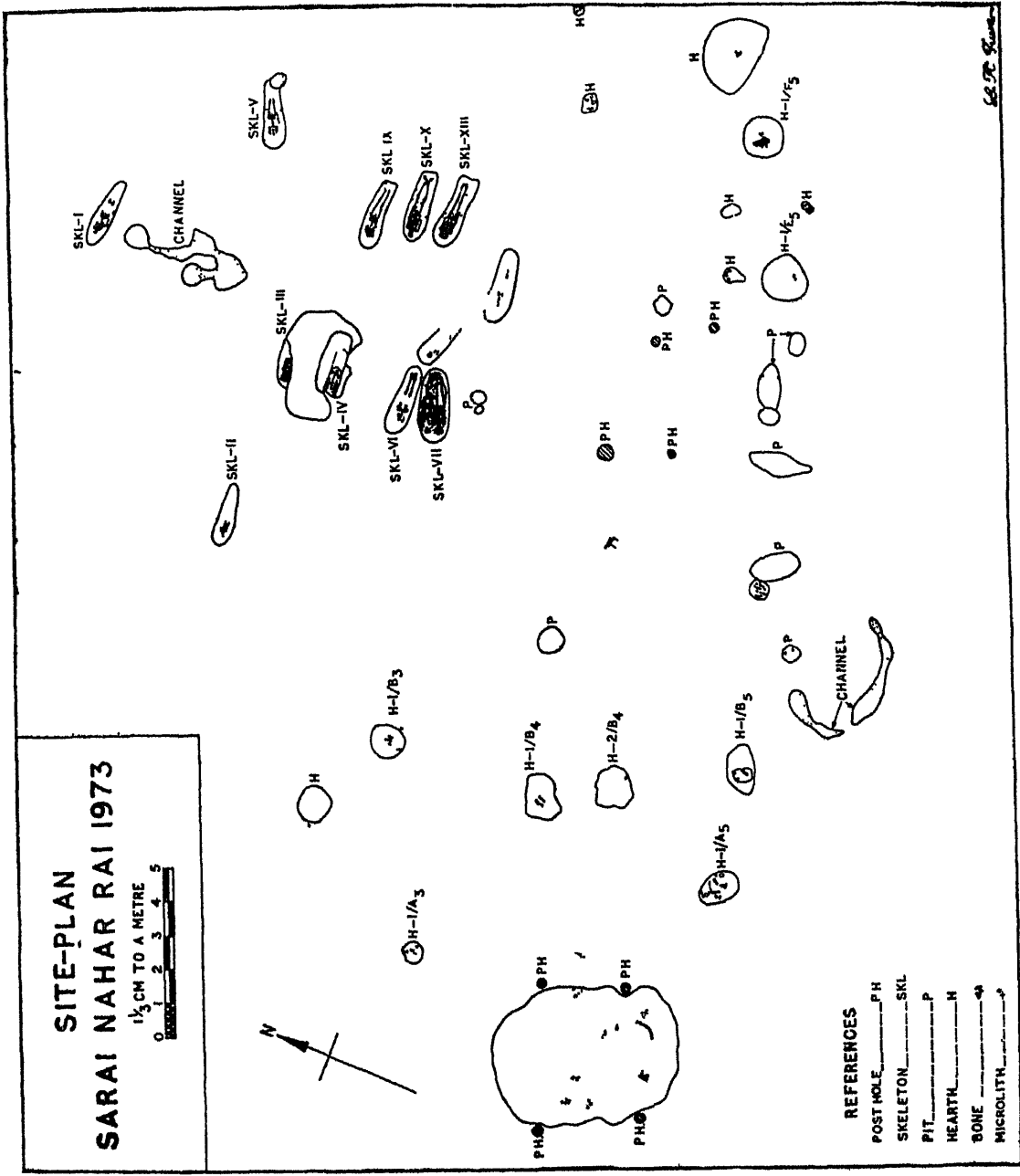
रेखाचित्र 7 मध्यपाषाण काल के उत्खनित पुरास्थल

इस पुरास्थल पर लगभग 1800 वर्ग मीटर के क्षेत्र में लघु पाषाण उपकरण और जानवरों की हड्डियाँ बिखरी हुई मिली (रेखाचित्र 8)। पानी के बहाव के कारण ऊपरी सतह कट जाने से मानव कंकाल भी झाकते हुए मिले। यहाँ से कुल 11 मानव समाधियों (तालिका 1) तथा 8 गर्त चूल्हों का उत्खनन इलाहाबाद विश्वविद्यालय की ओर से किया गया। इस तरह कुल उत्खनित 12 समाधियों से 15 मानव कंकाल प्रकाश में आये (केनेडी और अन्य 1986 1-55)। एक समाधि में चार कंकाल एक साथ दफनाये गये थे। इन कंकालों का प्रथम अध्ययन पी० सी० दत्ता ने किया है (दत्ता 1973 1984 दत्ता और पाल 1972, दत्ता और अन्य 1971, 1972)। इसके बाद इनका विस्तृत भौतिक नृतत्वशास्त्रीय विश्लेषण केनेडी ने किया है (केनेडी 1996 2000, केनेडी और अन्य 1986 1986a केनेडी और एलगार्ट 1998)।

इस पुरास्थल की समाधियाँ (कब्रें) आवास क्षेत्र के अन्दर स्थित थीं। कब्रें छिछली तथा अण्डाकार हैं। शव को समाधि में रखने के पहले कब्र में 3-4 सेमी मोटी भुरभुरी मिट्टी बिछायी जाती थी। तत्पश्चात् मुर्दों की पश्चिम-पूर्व दिशा में (सिर पश्चिम तथा पैर पूर्व दिशा में करके) चित लटाकर विस्तीर्ण रूप से दफनाया जाता था। उत्खनित 12 समाधियों में से 11 में एक-एक मानव कंकाल दफनाये हुए मिले तथा एक समाधि में चार मानव कंकाल एक साथ दफनाये हुए मिले हैं (छायाचित्र 1) एक हाथ शरीर के समानान्तर और दूसरा हाथ पेट पर रखकर दफनाने की परम्परा थी। मृत्योपरान्त किसी दूसरे जीवन में भी लोग आस्था रखते थे। इसीलिए कब्रों में लघु पाषाण उपकरण जानवरों की हड्डियाँ तथा घोड़े आदि मृतकों को भेट के रूप में रखे हुए प्राप्त हुए हैं। कब्रों को ढकते समय चूल्हों की राख भी प्रयुक्त होती थी। जिस कब्र में चार शव एक ही साथ दफनाये हुए मिले हैं उसमें पहले एक पुरुष और नारी के कंकाल रखे हुए हैं तथा उसके ऊपर पुनः एक पुरुष और नारी के कंकाल रखे हुए मिले हैं। उल्लेखनीय है कि मध्य पाषाण काल की इस कब्र में नारियाँ पुरुषों के बाये रखी गयी हैं।

**SITE-PLAN
SARAI NAHAR RAI 1973**

1 1/2 CM TO A METRE

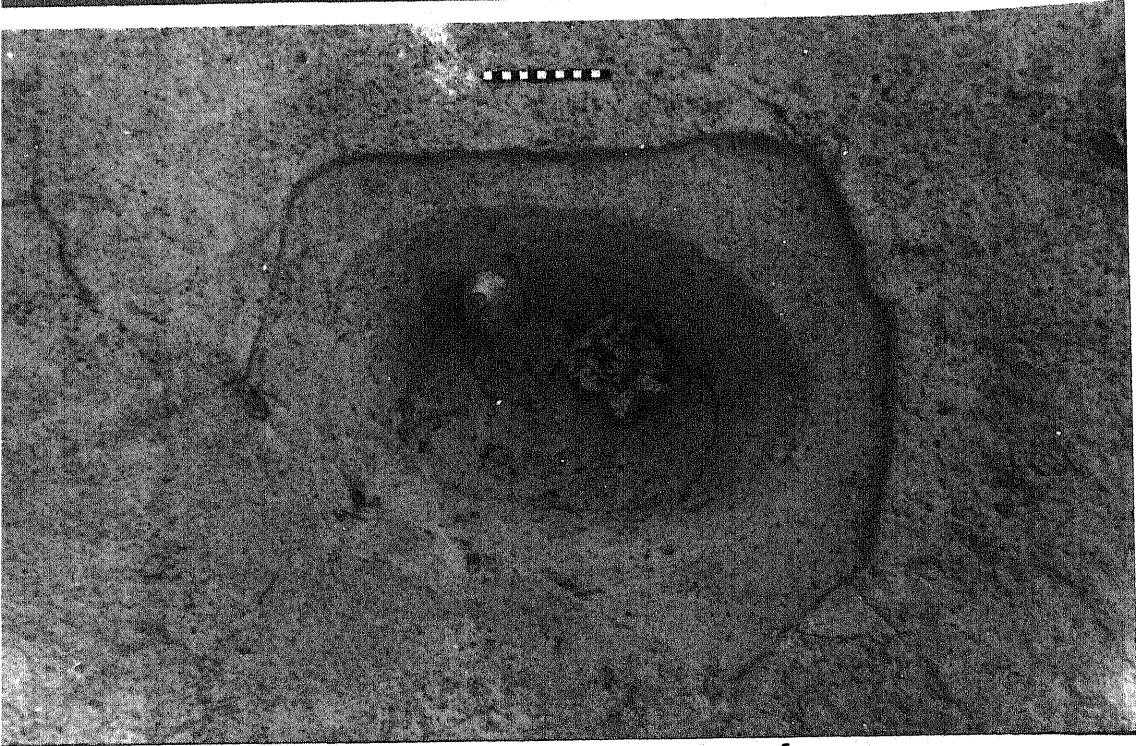


- REFERENCES**
- POST HOLE _____ PH
 - SKELETON _____ SKL
 - PIT _____ P
 - HEARTH _____ H
 - BONE _____ B
 - MICROLITH _____ M

रेखाचित्र 8 सरायनाहर राय का स्थल मानचित्र



छायाचित्र : 1 सराय नाहर राय: चार कंकालों से युक्त शवाधान
(पुरातत्व विभाग, इलाहाबाद विश्वविद्यालय के सौजन्य से)



छायाचित्र : 2 सराय नाहर राय: गर्त चूल्हा
(पुरातत्व विभाग, इलाहाबाद विश्वविद्यालय के सौजन्य से)

तालिका 1 सराय नाहर राय के मध्य पाषाणिक मानव अवशेष

वर्ष और शवाधान सं०	लिंग	आयु	दिक्-स्थापन	सन्दर्भ
1972-I	पुरुष	युवा 16 18 वर्ष	पश्चिम-पूर्व	केनेडी और अन्य 1986 12
1973-II	पुरुष	युवा 20-24 वर्ष	पश्चिम-पूर्व	केनेडी और अन्य 1986 12-14 लोवेल 1992 142
1972-III	पुरुष	युवा 17-18 वर्ष	पश्चिम-पूर्व	केनेडी और अन्य 1986 14-16
1973-III	पुरुष	युवा 17-20 वर्ष	पश्चिम-पूर्व	केनेडी और अन्य 1986 23-25
1973-IV	पुरुष	युवा 22-24 वर्ष	पश्चिम-पूर्व	केनेडी और अन्य 1986 16-18
1970-IV	पुरुष	युवा 24-28 वर्ष	पश्चिम-पूर्व	केनेडी और अन्य 1986 28-3
1972-V	स्त्री	युवा	पश्चिम-पूर्व	केनेडी और अन्य 1986 25-26
1972-IX	पुरुष (सदिग्ध)	युवा 28-30 वर्ष	पश्चिम-पूर्व	केनेडी और अन्य 1986 18-20
1972-X	पुरुष	युवा 22-28 वर्ष	पश्चिम-पूर्व	केनेडी और अन्य 1986 20-22
1972-III	पुरुष	युवा 14-18 वर्ष	पश्चिम-पूर्व	केनेडी और अन्य 1986 26-28

इस पुरास्थल से प्राप्त 15 मानव कंकालों में से 11 मानव कंकालों के लिंग की पहचान की जा चुकी है जिसमें 7 पुरुष और 4 स्त्रियों के कंकाल हैं। 4 कंकालों के विषय में कोई जानकारी नहीं प्राप्त हो सकी है। हड्डियों के अस्थिकरण, कपाल की संधि रेखाओं के विलयन तथा स्थायी दाँतों के आधार पर इनकी औसत आयु 17 से 31 वर्ष के मध्य आँकी गयी है। स्त्रियों की मृत्यु 15 से 35 वर्ष की आयु में हुई। सराय नाहर राय के स्त्री-पुरुष दोनों ही अपेक्षाकृत लम्बे कद के थे (शर्मा 1978)। पुरुषों की औसत लम्बाई 173.93 सेमी से 192.08 सेमी तथा स्त्रियों की लम्बाई का औसत 174.89 सेमी से 189.68 सेमी था।

सराय नाहर राय में कुल 8 गर्त चूल्हों का उत्खनन किया गया है (पाण्डेय 1983 298-300)। ये गोलाकार (छायाचित्र 2) अथवा अण्डाकार तथा कुछ

अनियमित आकार के हैं । गर्त चूल्हो का मुँह चौड़ा तथा पेदी सकरी है जिसकी ऊपरी माप 1.49 मीटर से 72 सेमी है तथा पेदी 1.02 मीटर से 45 सेमी चौड़ी है । इनकी गहराई 25 सेमी से लेकर 10 सेमी के बीच है । गर्त चूल्हो से गाय भैस विभिन्न प्रकार के हिरण आदि की जली अधजली हड्डियाँ मिली हैं । इनके अतिरिक्त कछुआ की खोपड़ी के टुकड़े तथा हाथी की एक पसली भी प्राप्त हुई है । सरायनाहर से भेड़-बकरी की हड्डियों की पहचान प्रो० आलूर ने की थी । लेकिन डा० थामस और डा० पी०पी० जोगलेकर के अनुसार ये हड्डियाँ हिरणों की हैं । इन्हें किसी पालतू पशु के अवशेष नहीं मिले हैं । गर्त चूल्हो का उपयोग सभवत पशुओं का मॉस भूनने के लिए होता था । इन चूल्हो में केवल राख मिली है कोयले के टुकड़े नहीं मिले हैं । इसके आधार पर यह अनुमान किया गया है कि सभवत घास-फूस आदि का उपयोग ही ईंधन के रूप में किया गया था । आवास क्षेत्र से 5 X 4 मीटर आकार का एक फर्श मिला है जिसके चारों कोनों पर एक-एक स्तम्भ गर्त मिले हैं (छायाचित्र 3) । प्रो० जी० आर० शर्मा ने इसको सामुदायिक झोपड़ी की सजा दी है क्योंकि इसके फर्श से लघु पाषाण उपकरण पशुओं की हड्डियाँ तथा कई छोटे-छोटे चूल्हे भी मिले हैं । यहाँ से एक ही चूल्हे को दो बार खोदकर उपयोग में लाने का प्रमाण भी मिलता है (छायाचित्र 4)।

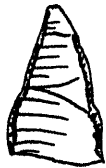
इस पुरास्थल से लघु पाषाण उपकरण निर्माण की विभिन्न अवस्थाओं में प्राप्त हुए हैं । उपकरण निर्माण के लिए चैल्सिडनी अगेट, जैस्पर और कार्नेलियन पत्थरों का प्रयोग किया गया है । यहाँ से जो उपकरण प्राप्त हुए थे उनमें कई तरह के ब्लेड समानान्तर बाहु और भूथड़े ब्लेड फलक, अर्द्धचन्द्र विषम बाहु और समद्विबाहु त्रिभुज खुरचनी नोक तथा तक्षणी आदि का उल्लेख किया जा सकता है (रेखाचित्र सं० 9)। जानवरों की हड्डियों पर बने हुए उपकरण यहाँ से अधिक नहीं मिले हैं । लेकिन कुछ पशुओं के सींगों से जमीन को खोदने का काम लिया जाता था । इसलिए उनकी नोक अत्यन्त चिकनी हो गयी है । एक 13.2 सेमी लम्बे तथा 3 सेमी चौड़े हड्डी के बने हुए ब्लेड का भी उल्लेख किया जा सकता है जिस पर फलकीकरण से तेज धार बनायी गयी है ।



1



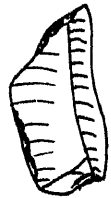
2



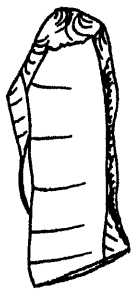
3



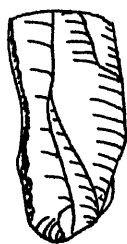
4



5



6



7



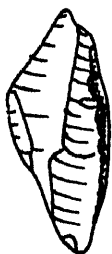
8



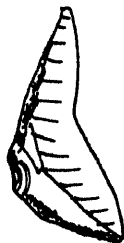
9



10



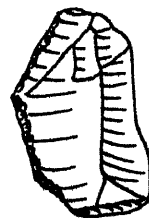
11



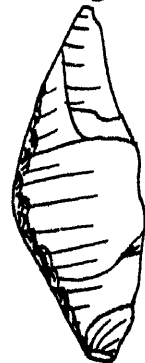
12



13



14



15



16



17



18



19



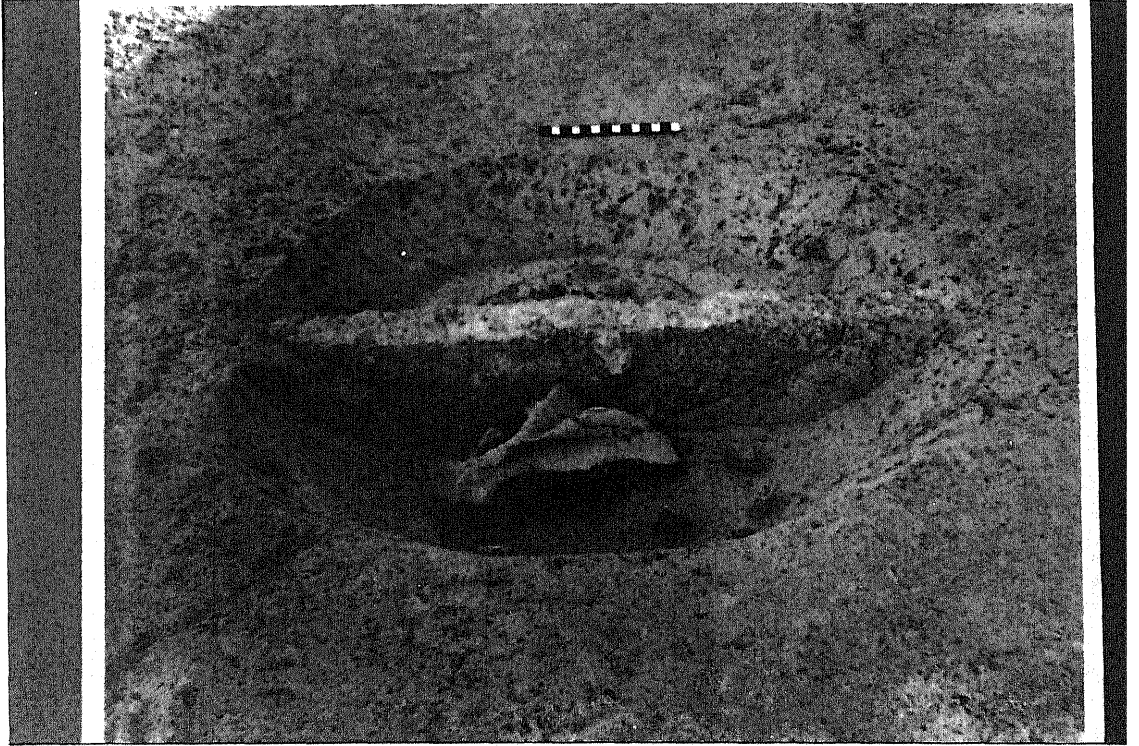
20



21



छायाचित्र : 3 सराय नाहर राय: चार स्तम्भगर्तो से युक्त झोपड़ी का फर्श
(पुरातत्व विभाग, इलाहाबाद विश्वविद्यालय के सौजन्य से)



छायाचित्र : 4 सराय नाहर राय: दो बार प्रयोग के प्रमाण से युक्त गर्त
चूल्हा (पुरातत्व विभाग, इलाहाबाद विश्वविद्यालय के सौजन्य से)

यह पुरास्थल ज्यामितीय उपकरणों के आधार पर पुरातात्विक दृष्टि से मध्यपाषाण काल के परवर्ती चरण से सम्बन्धित है । यहाँ से दो रेडियो कार्बन तिथियाँ प्राप्त हुई हैं । प्रथम तिथि टी० एफ० ११०४ १०३४५±११० (८३९५±११० ई० पू०) है यह बिना जली हुई मानव अस्थि पर आधारित है । दूसरी तिथि टी० एफ० १३५६ एव १३५९ २९४०±१२५ (९९०±१२५ ई० पू०) है जो जली हुई हड्डियों के नमूनों से निकाली गयी है ।

महदहा

महदहा (अक्षांश २५°५८'२" उ० देशान्तर ८२°११'३०" पू०) मध्य गंगा घाटी का दूसरा मध्य पाषाणिक स्थल है जिसका उत्खनन किया गया है (*इण्डियन आर्कियालाजी ए रिव्यू १९७७-७८* एव *इण्डियन आर्कियालाजी ए रिव्यू १९७८-७९*) । यह स्थल प्रतापगढ़ जिले की पट्टी तहसील में तहसील मुख्यालय से लगभग ५ किमी उत्तर दिशा में वर्तमान महदहा गाँव के पूर्व स्थित है ।

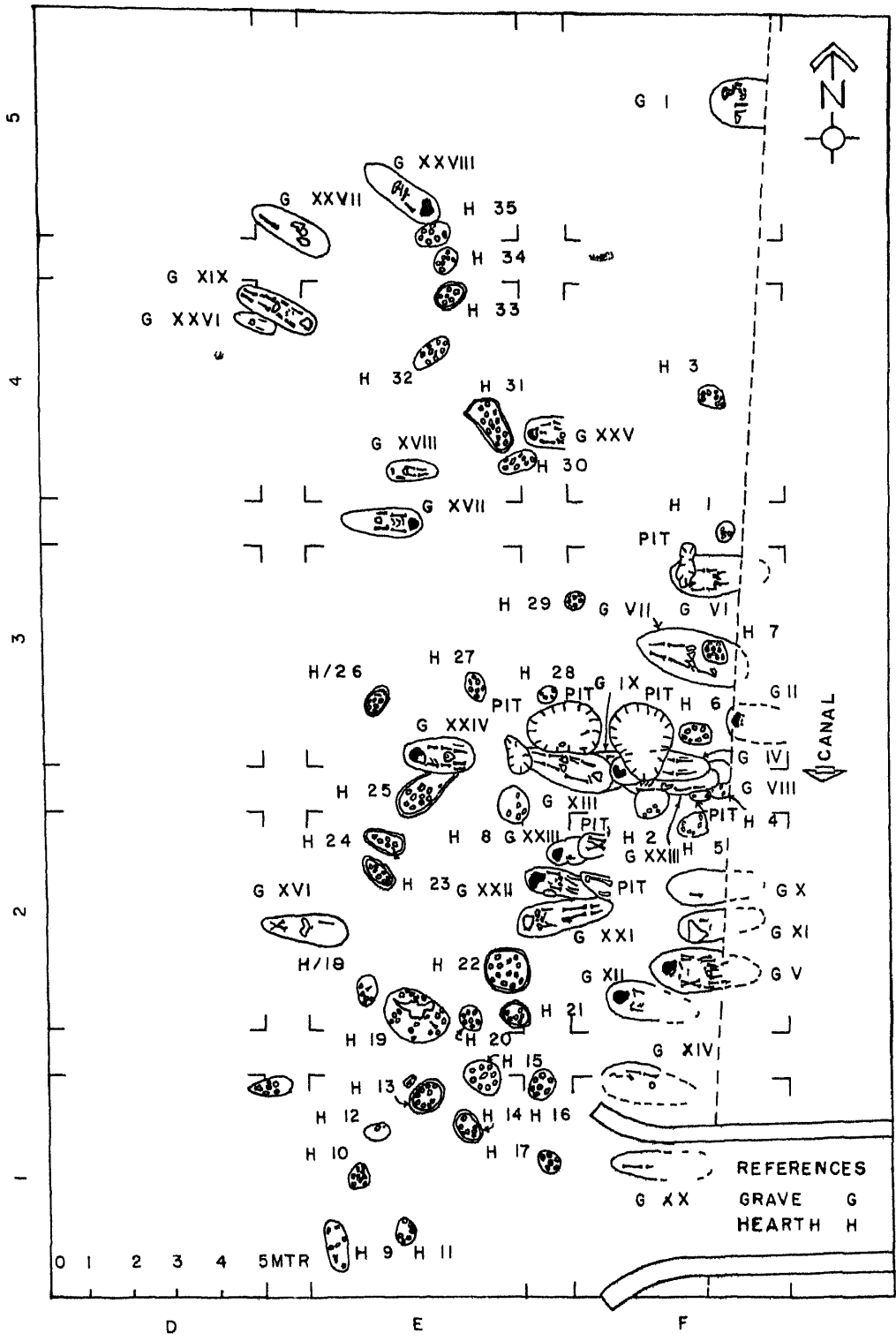
१९५३ में शारदा सहायक नहर परियोजना के निर्माण के दौरान इस पुरास्थल का काफी भाग नष्ट हो गया था । सन् १९७८ में नहर को चौड़ा करने के दौरान इस पुरास्थल की जानकारी इलाहाबाद विश्वविद्यालय के प्राचीन इतिहास, संस्कृति एवं पुरातत्व विभाग को अपने भूतपूर्व छात्र तथा पट्टी के तत्कालीन परगना अधिकारी श्री लाल बिहारी पाण्डेय के सौजन्य से प्राप्त हुई थी (पाण्डेय १९८५) । उसी वर्ष प्राचीन इतिहास संस्कृति एवं पुरातत्व विभाग इलाहाबाद विश्वविद्यालय के प्रो० जी० आर० शर्मा के निर्देशन में इस स्थल पर उत्खनन कार्य प्रारम्भ किया गया जिसका संचालन प्रो० आर० के० वर्मा प्रो० वी० डी० मिश्र प्रो० डी० मण्डल एवं डॉ० जे० एन० पाल ने किया ।

यह मध्य पाषाणिक स्थल ८,००० वर्गमीटर के क्षेत्र में एक धनुषाकार झील के पश्चिमी तट पर स्थित है (शर्मा १९८०) । इस स्थल से होकर गुजरने वाली नहर के पश्चिम आवास तथा कब्रगाह के प्रमाण मिले हैं और पूर्व में मध्य पाषाण कालीन जानवरों की बहुत सी कटी हुई हड्डियाँ प्राप्त हुई हैं । संभवतः यही वह क्षेत्र था


जहाँ पर मध्य पाषाणिक मानव जानवरों को काटता था और हड्डियों के आभूषण तथा उपकरण बनाता था (रेखाचित्र 10) ।

महदहा के आवास तथा शवाधान क्षेत्र में मध्य पाषाणिक मानव के सांस्कृतिक अवशेष 60 सेमी मोटे जमाव में दबे पड़े हैं (पाल 1994 91-101)। इस जमाव को स्तरीकरण के सिद्धान्त पर चार स्तरों में विभाजित किया गया है (छायाचित्र 5) । खुले हुए क्षेत्र में पाषाणिक संस्कृति का इतना मोटा जमाव अत्यन्त उल्लेखनीय है । इससे इस स्थल पर मध्य पाषाणिक मानव के एक लम्बे समय तक रहने का बोध होता है ।


यहाँ के कब्रगाह से कुल 30 शवाधानों का उत्खनन किया गया है, जो स्तरीकरण तथा एक कब्र के दूसरी कब्र के ऊपर होने के आधार पर चार विभिन्न चरणों से सम्बन्धित किये गये हैं (छायाचित्र 6)। सरायनाहर राय की तरह महदहा की समाधियाँ भी छिछली और अण्डाकार हैं जिनमें मृतकों को सागोपाग लिटाकर रखा गया है । यद्यपि महदहा में भी अधिकतर मृतकों को पश्चिम-पूर्व दिशा में लिटाकर दफनाया गया है (पाल 1985 28-37) लेकिन इस स्थल पर मध्य पाषाणिक मानव अपने मृतकों को कभी-कभी सिर पूर्व तथा पैर पश्चिम दिशा में करके भी दफनाता था । संभव है यहाँ दो प्रजातियों के लोग साथ-साथ रहते रहे हों । समाधियों में मृतकों के दोनों हाथ शरीर के समानान्तर रखे हुए मिले हैं जबकि सरायनाहरराय में मृतकों का एक हाथ शरीर के समानान्तर और दूसरा पेट पर रखा हुआ है । महदहा में कुछ मृतकों का एक हाथ कटि के नीचे तथा दूसरा जाघों के बीच में रखा हुआ है (रेखाचित्र 11)। महदहा से दो बच्चों के शवाधान भी प्राप्त हुए हैं जिसमें एक 6 वर्ष का बालक (छायाचित्र 7) और दूसरा 4 वर्ष की बालिका का है । यहाँ से दो समाधियों में युग्म शवाधान के प्रमाण भी प्राप्त हुए हैं। एक समाधि में नारी बायें और पुरुष दायें रखकर दफनाये गये हैं तथा दूसरी में पुरुष नीचे और नारी ठीक ऊपर है । पुरुष अपने कान में कुण्डल धारण किये हुए है और गले में हार (छायाचित्र 8)। एक दूसरी समाधि में पुरुष कपाल के साथ हार उपलब्ध हुआ है। संभवतः नारी को अपने को आभूषण से सजाने की आवश्यकता नहीं थी पुरुष ही आभूषण प्रेमी थे । प्रागैतिहासिक भारत में आभूषणों



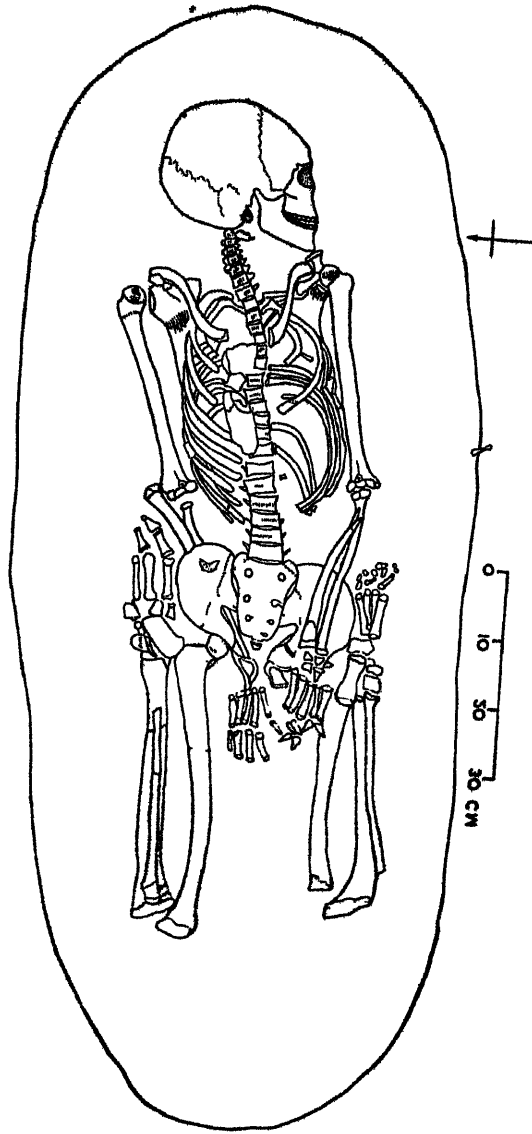
रेखाचित्र 10 महदहा उत्खनित स्थल का मानचित्र




छायाचित्र 5: महदहा: अनुभाग में आवासीय जमाव के स्तर
(पुरातत्व विभाग, इलाहाबाद विश्वविद्यालय के सौजन्य से)



छायाचित्र 6: महदहा: स्तरीकरण और अंश छादन के अनुसार चार चरणों के शवाधान और गर्त चूल्हे (पुरातत्व विभाग, इलाहाबाद विश्वविद्यालय के सौजन्य से)



रेखाचित्र 11 महदहा मध्यपाषाणकालीन नरककाल



छायाचित्र : 7 महदहा: बच्चे का शवाधान
(पुरातत्व विभाग, इलाहाबाद विश्वविद्यालय के सौजन्य से)



छायाचित्र : 8 महदहा: युग्म शवाधान, कुण्डल युक्त पुरुष कंकाल
(पुरातत्व विभाग, इलाहाबाद विश्वविद्यालय के सौजन्य से)

के प्रयोग का यह प्राचीनतम प्रमाण है । ये आभूषण छिद्रयुक्त गोल हड्डियों और मृगशृंग को काटकर बनाये गये हैं (छायाचित्र 9) । उत्खनन में इनके निर्माण प्रक्रिया पर प्रकाश डालने वाले बहुत से अर्ध निर्मित आभूषण भी प्राप्त हुए हैं (छायाचित्र 10)। जानवरों की जली हड्डियों व हड्डियों के उपकरण तथा पाषाण उपकरण शव सामग्री के रूप में प्राप्त हुए हैं (शर्मा एव अन्य 1980b)। सभ्यता चूल्हों की राख को समाधियों में रखा जाता था। यहाँ से प्राप्त नर ककालों का अध्ययन प्रो० केनेडी तथा प्रो० लुकास और उनके अन्य सहयोगियों ने किया है (केनेडी और अन्य 1992 केनेडी और बरो 1992 61-138)।

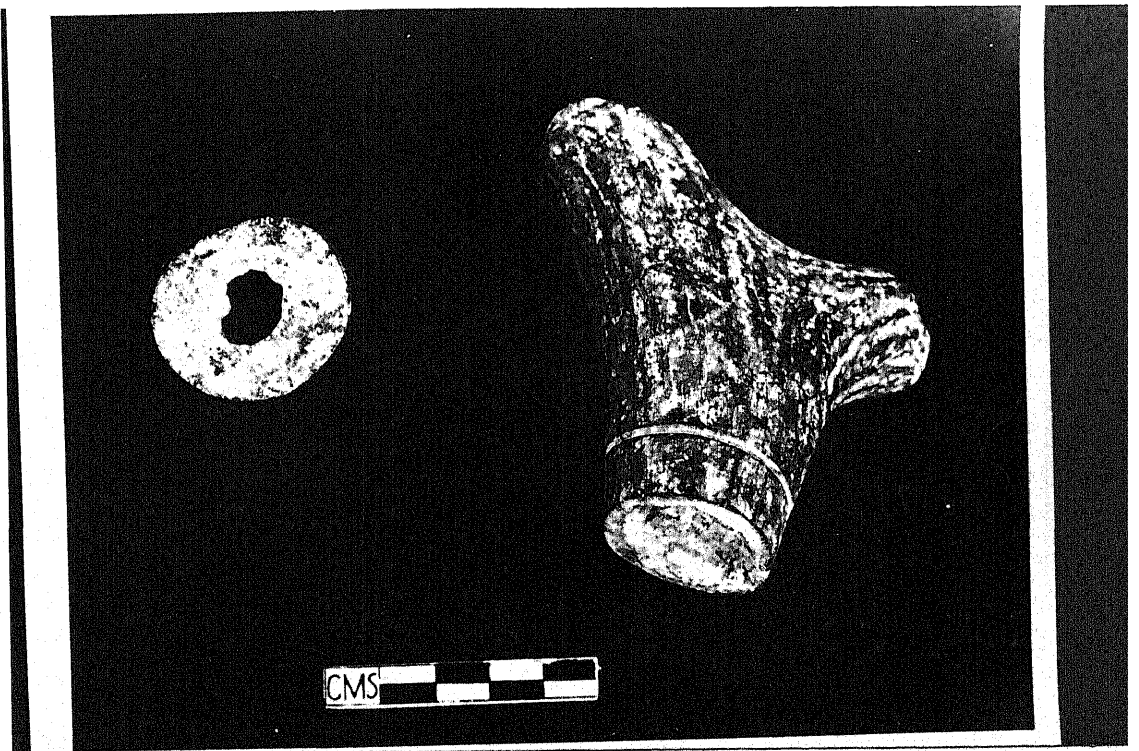
महदहा के उत्खनन के फलस्वरूप जिन समाधियों की जानकारी प्राप्त हुई है उनको निम्नलिखित चार उपकालों में विभाजित किया गया है

प्रथम उपकाल महदहा के प्रथम उपकाल से तीन मानव समाधियाँ मिली हैं जिनमें कुल चार ककाल दफनाये हुए मिले हैं क्योंकि प्रथम समाधि युग्म-समाधि थी । इस युग्म समाधि से दो ककाल मिले जिसमें पुरुष को दायाँ तथा स्त्री को बायीं ओर लिटाकर दफनाया गया था । सभी ककाल पश्चिम की ओर सिर करके दफनाये गये हैं । अन्य दो समाधियों से एक-एक ककाल मिले हैं। इस उपकाल के चार ककालों में से दो पुरुष तथा दो स्त्री के ककाल थे ।

द्वितीय उपकाल इस उपकाल से दो समाधियाँ मिली हैं जिनमें से एक समाधि में पुरुष का ककाल तथा दूसरी युग्म-समाधि में एक स्त्री तथा एक पुरुष के ककाल मिले हैं। युग्म समाधि में पुरुष के ककाल के ठीक ऊपर स्त्री का ककाल रखा हुआ मिला है। सभी ककाल पश्चिम-पूर्व दिशा में लिटाकर दफनाये गये हैं । द्वितीय उपकाल की इन दोनों समाधियों में अन्त्येष्टि सामग्री रखी हुई मिली है । एकाकी पुरुष ककाल हिरण के शृंगों की बनी पाँच मुद्रिकाओं की एक माला गले में पहने हुए था (छायाचित्र 11) । युग्म समाधि का पुरुष शृंगों की बनी हुई 12 मुद्रिकाओं की एक माला गले में पहने हुए था तथा बायें कान में शृंग का बना हुआ एक गोल कुण्डल धारण किये हुए था ।



छायाचित्र : 9 महदहा: मृगशृंग और हड्डी के बने आभूषण
(पुरातत्व विभाग, इलाहाबाद विश्वविद्यालय के सौजन्य से)



छायाचित्र : 10 महदहा: मृगशृंग द्वारा आभूषण निर्माण प्रक्रिया का प्रमाण
(पुरातत्व विभाग, इलाहाबाद विश्वविद्यालय के सौजन्य से)



छायाचित्र 11: महदहा: मृगश्रंग से निर्मित मुद्रिकाओं की माला से युक्त पुरुष कंकाल (पुरातत्व विभाग, इलाहाबाद विश्वविद्यालय के सौजन्य से)

तृतीय उपकाल इस उपकाल से 10 समाधियाँ मिली हैं जिनमें से प्रत्येक में एक-एक मानव कंकाल दफनाये हुए मिले हैं। इनमें से 6 कंकालों के लिंग की पहचान हो सकी है जिनमें 4 स्त्री और 2 पुरुष के हैं। 4 कंकालों के लिंग की पहचान सम्भव नहीं हो सकी। सात कंकालों का दिक् स्थापन पश्चिम-पूर्व दिशा में था दो में भिन्नता थी एक कंकाल पूर्व-पश्चिम तथा दूसरा तिरछा पूर्व-दक्षिण से पश्चिम-उत्तर की तरफ सिर करके दफनाया गया था। दो समाधियों से अत्येष्टि सामग्री मिली है। एक महिला कंकाल के साथ हिरण की सींग की बनी हुई दो गुरियों तथा मृगशृंग का एक बाण मिला है तथा दूसरी महिला के साथ कछुआ की खोपड़ी का एक टुकड़ा रखा हुआ मिला है।

चतुर्थ उपकाल इस उपकाल से सबसे अधिक 13 समाधियाँ मिली हैं जिनमें से प्रत्येक में एक-एक मानव कंकाल दफनाया हुआ मिला है (तालिका 2)। एक मुड़े हुए कंकाल को छोड़कर शेष सभी 12 कंकाल विस्तीर्ण शवाधान हैं। 13 कंकालों में से 11 के लिंग की पहचान की जा सकी है जिनमें से 7 महिला तथा 4 पुरुष के कंकाल हैं। दो कंकालों के लिंग की पहचान नहीं की जा सकी। 13 में से 10 कंकाल वयस्क लोगों के थे। एक वृद्ध व्यक्ति का तथा 2 कंकाल बच्चों के थे (लुकास और पाल 1992 45-55)। 13 कंकालों में से 6 कंकालों के सिर पश्चिम की ओर तथा 5 का सिर पूर्व दिशा में करके दफनाया गया था। दो कंकालों का दिक् स्थापन किसी सीधी दिशा में नहीं या बल्कि तिरछे था। दो महिलाओं तथा एक पुरुष के साथ अत्येष्टि सामग्री रखी हुई मिली है। इन कंकालों का विस्तृत नृतत्वशास्त्रीय अध्ययन कोरनेल विश्वविद्यालय के के०ए०आर० केनेडी ने किया है (केनेडी और अन्य 1992)।

महदहा के उत्खनन से 35 गर्त चूल्हे प्रकाश में आये हैं। कतिपय गर्त चूल्हों के भीतरी भाग को गीली मिट्टी से लीपा जाता था। सरायनाहर राय की भोंति यहाँ भी गोल अथवा अण्डाकार चूल्हे मिले हैं (छायाचित्र 12)। सभवत

तालिका 2 महदहा से प्राप्त मध्य पाषाणिक मानव के अवशेष


उप काल	समाधि सं०	समाधि	दिकस्थापन	लिंग	आयु	सन्दर्भ
I	I / XIV/ 1978	युग्म शवाधान	पश्चिम-पूर्व	स्त्री	युवा पुरुष	केनेडी और अन्य 1992 115, पाल 1992b 34, 36 37, शर्मा और अन्य 1980 87,90
	II / XIII/ 1978	एकल	पश्चिम-पूर्व	पुरुष	युवा 28-32	केनेडी और अन्य 1992 114, पाल 1992b 34, 37, 39, शर्मा और अन्य 1980 87,90
	III / XIII/ 1978	एकल	पश्चिम-पूर्व	पुरुष	युवा	केनेडी और अन्य 1992 113, पाल 1992b 34 37, 39, शर्मा और अन्य 1980 87,91
II	IV / XI/ 1978	एकल	पश्चिम-पूर्व	पुरुष	युवा 22 26	केनेडी और अन्य 1992 112, केनेडी और लोवेल 1992 144, पाल 1992b 34, 37, 39 शर्मा और अन्य 1980 87,91
	V / X/ 1978	युग्म शवाधान	पश्चिम-पूर्व	पुरुष	युवा 18-20 वर्ष	केनेडी और अन्य 1992 39, 108, 110 111, केनेडी और लोवेल 1992b 34, 37, 39 शर्मा और अन्य 1980 87,92
III	V / IX/ 1978	एकल	पश्चिम-पूर्व	पुरुष	युवा 19-22	केनेडी और अन्य 1992 107, पाल 1992b 34 37, 43, शर्मा और अन्य 1980 87 93
	VII / VIII/ 1978	एकल	पश्चिम-पूर्व	पुरुष	युवा	केनेडी और अन्य 1992 106, केनेडी और लोवेल 1992 144, पाल 1992b 34, 43, 46, शर्मा और अन्य 1980 87 94
	VIII / VII/ 1978	एकल	पश्चिम-पूर्व		बच्चा	पाल 1992b 34, 37, 46, शर्मा और अन्य 1980 87, 94
	IX / VI/1978	एकल	पश्चिम-पूर्व	पुरुष	युवा	केनेडी और अन्य 1992 105, केनेडी और लोवेल 1992 144, पाल 1992b 34, 37, 46, शर्मा और अन्य 1980 87, 94 95
	XV / V/ 1978	एकल	पश्चिम-पूर्व	पुरुष	युवा	पाल 1992b 34, 37, 46, शर्मा और अन्य 1980 87, 94 95
	XI / IV/1978	एकल	पश्चिम-पूर्व	पुरुष	युवा	केनेडी और अन्य 1992 105, पाल 1992b 34, 37, 46, शर्मा और अन्य 1980 87, 95-96
	XII / III/ 1978	एकल	पश्चिम-पूर्व	पुरुष	युवा 24-28	केनेडी और अन्य 1992 104, केनेडी और लोवेल 1992 144, पाल 1992b 34, 37, 46, शर्मा और अन्य 1980 87, 96
	XV / VIA/ XV 1978	एकल	पश्चिम-पूर्व	—	—	पाल 1992b 34, 37, 46, शर्मा और अन्य 1980 87, 98

इन गर्त चूल्हो में मॉस पिण्ड को मिट्टी के टुकड़ों से ढककर आग जलाई जाती थी । इसलिए आग में जली हुई हड्डियों के साथ राख और जली मिट्टी के टुकड़े भी प्राप्त होते हैं । महदहा के एक गर्त चूल्हे में भैस का सीग युक्त पूरा सिर मिला है । मॉस को भूनकर खाने के विषय में यह अत्यन्त महत्वपूर्ण साक्ष्य प्रस्तुत करता है । यहाँ से प्राप्त कतिपय गर्तों में लेप की कई पर्तें हैं पर उनमें हड्डी राख या जली मिट्टी के टुकड़े नहीं मिलते हैं । इनका उपयोग संभवतः सग्रहीत जंगली अनाजों को रखने के लिए किया जाता रहा होगा ।

महदहा से लघु पाषाण उपकरण अपेक्षाकृत कम संख्या में मिले हैं । प्रमुख उपकरणों में ब्लेड, खुरचनी, बेधक, चान्द्रिक त्रिभुज, समलम्ब चतुर्भुज उल्लेखनीय हैं । महदहा से सीग तथा शृंग के बने उपकरण और आभूषण सराय, नाहर, राय की तुलना में अधिक संख्या में मिले हैं । सीग तथा शृंग के उपकरणों में बाणाग्र, बेधक, खुरचनी, आरी, रुखानी, चाकू आदि हैं (छायाचित्र 13) । शृंग के आभूषणों में कुण्डल तथा मुद्रिकाएँ उल्लेखनीय हैं । महदहा से बलुआ पत्थर पर बने हुए टूटे हुए सिल एव लोढे, गोफन पाषाण तथा हथौड़े आदि भी मिले हैं । सिल-लोढे की प्राप्ति से यह इंगित होता है कि संभवतः जंगली घास के दानों को पीसकर भोज्य सामग्री के रूप में उपयोग किया जाने लगा था । पुरापुष्प परागण के विश्लेषण से हरे घास के मैदान के विषय में संकेत मिला है (पन्त और पन्त 1980) ।

महदहा के गर्त चूल्हों तथा गोखुर झील से वन्य पशुओं की हड्डियाँ मिली हैं । यहाँ से उपलब्ध जानवरों की हड्डियों में बैल, जंगली भैसा, हिरण, बारहसिंघा, सुअर, दरियायी घोड़ा, गैडा, भेड़-बकरी और घोड़ा विशेष उल्लेखनीय हैं (आलूर 1980 201-227) ।

प्रो० के० आर० आलूर के अनुसार महदहा में चार प्रकार की भेड़ बकरियाँ थीं । अब मनुष्य इन पशुओं से अत्यन्त सन्निकटता स्थापित कर रहा था । असंभव नहीं यदि पशुपालन प्रारम्भ होने के प्रक्रिया के प्राथमिक प्रमाण यहाँ से मिले । लेकिन प्रो० आलूर के उपरोक्त मत के विपरीत डॉ० थामस और डॉ० पी० पी०



छायाचित्र : 12 महदहा: अण्डाकार गर्त चूल्हा
(पुरातत्व विभाग, इलाहाबाद विश्वविद्यालय के सौजन्य से)



छायाचित्र : 13 महदहा: हड्डियों के बने उपकरण
(पुरातत्व विभाग, इलाहाबाद विश्वविद्यालय के सौजन्य से)

जोगलेकर के अनुसार जिन हड्डियों को प्रो० आलूर ने भेड़ बकरी की हड्डी कहा है वे वास्तव में हिरणों की हड्डियाँ हैं (थामस और अन्य 1995, 1996 जोगलेकर और अन्य 2002)। इन विद्वानों के अनुसार यहाँ से किसी पालतू पशु के अवशेष नहीं मिले हैं। झील के नवे और आठवे स्तरों से एकत्र किये गये मिट्टी के नमूने पुरापुरुष पराग से युक्त हैं जिनका प्राथमिक विश्लेषण इलाहाबाद विश्वविद्यालय के वनस्पति विभाग के प्रो० डी० डी० पत ने किया है। इस विश्लेषण से घास के पुरापुरुष परागों के अस्तित्व का पता चला है।

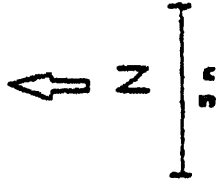
महदहा का तिथिक्रम पुरातात्विक साक्ष्यों के आधार पर ज्यामितीय चरण में रखा जा सकता है। जली हुई हड्डियों के नमूनों के विश्लेषण के आधार पर बीरबल साहनी इन्स्टीट्यूट आफ पैलियो बाटनी लखनऊ ने तीन रेडियो कार्बन तिथियाँ निकाली हैं। ये तिथियाँ असशोधित तथा वर्तमान पूर्व (Before Present) में हैं। ये तिथियाँ इस प्रकार हैं 1 4010±120 2 2880±250 तथा 3 4840±130।

दमदमा

दमदमा (अक्षांश 25° 58' 2" उ० देशान्तर 82° 11' 30" पू०) पुरास्थल का मध्य गंगाघाटी के मध्यपाषाण युगीन उत्खनित पुरास्थलों में महत्वपूर्ण स्थान है क्योंकि यह अत्यन्त सुरक्षित अवस्था का पुरास्थल है और इसका उत्खनन अपेक्षाकृत विस्तार से किया गया है। यह स्थल महदहा से लगभग 5 किमी उत्तर दिशा में जनपद की पट्टी तहसील में बारीकलों नामक गाँव के पास स्थित है। सई की सहायक सरिता पीली नदी में मिलने वाले तम्बूरा नाले की दो धाराओं के संगम पर स्थित दमदमा का यह मध्य पाषाणिक स्थल लगभग 8750 वर्ग मीटर के क्षेत्र में फैला हुआ है (वर्मा और अन्य 1985 45-65)। इस पुरास्थल की खोज 1978 ई० में हुई थी। इस स्थल के समीप ही पश्चिम दिशा में ढाक और अन्य वृक्षों के जंगल का अवशेष अभी भी बचा है (छायाचित्र 14), जिससे प्राचीन काल की पारिस्थितिकी का कुछ अनुमान किया जा सकता है। पूर्ण रूप से सुरक्षित होने के कारण पॉच सत्रों सन् 1982-83 से 1986-87 तक दमदमा में उत्खनन किया गया (रेखाचित्र 12)। इलाहाबाद विश्वविद्यालय के प्राचीन इतिहास संस्कृति एवं

DAMDAMA SITE PLAN

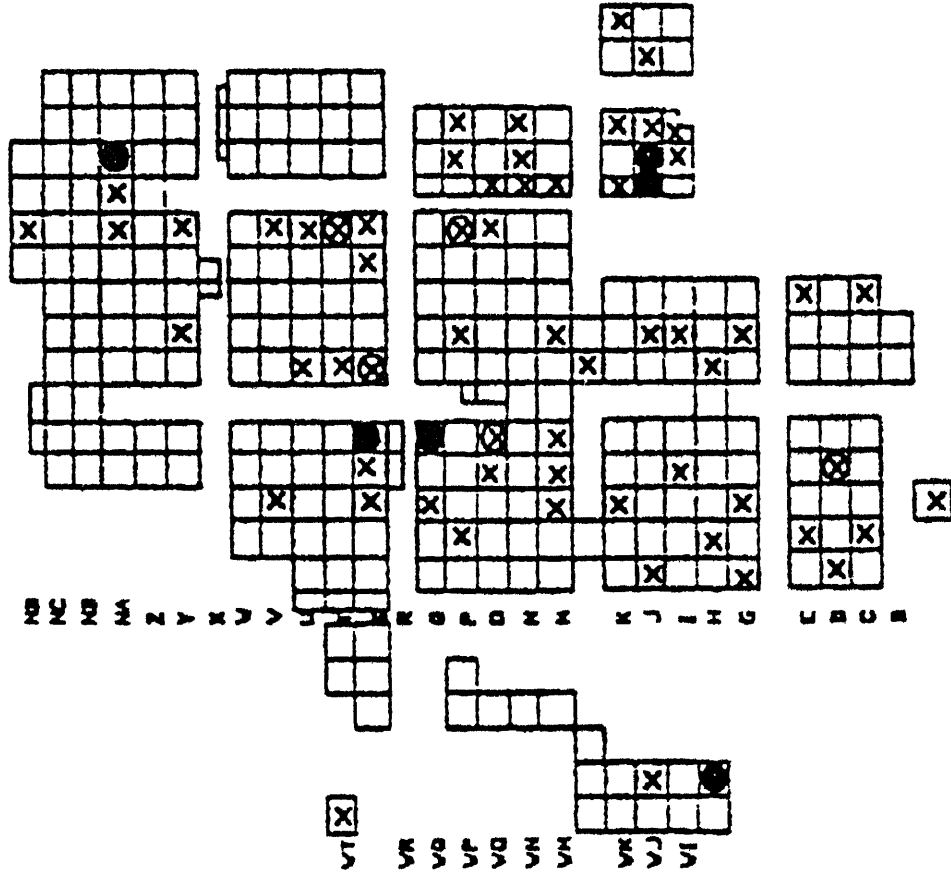
LAYER -(3)



More No Meat Bones


Normal Frequency

More High Meat Bones




7 6 5 4 3 2 1 1 2 3 4 5 7 8 9 10 11 12 13 14 15 16 17 18 19 20 21 22 23 24 25 26 27 28 29 30

09



छायाचित्र : 14 दमदमा: समीवर्ती क्षेत्र में ढाक के जंगल
(पुरातत्व विभाग, इलाहाबाद विश्वविद्यालय के सौजन्य से)



छायाचित्र : 15 दमदमा: उत्खनन में मध्यपाषाणिक धरातल पर फौली पुरासामिग्रियों
का विहगमं दृश्य (पुरातत्व विभाग, इलाहाबाद विश्वविद्यालय के सौजन्य से)


पुरातत्व विभाग के प्रो० आर० के० वर्मा प्रो० वी० डी० मिश्र प्रो० जे० एन० पाण्डेय और प्रो० जे० एन० पाल ने सयुक्त रूप से उत्खनन कार्य का संचालन किया । पाँच वर्ष तक लगातार हुए उत्खनन के फलस्वरूप मध्य गंगा घाटी की मध्य पाषाण काल की संस्कृति पर नया प्रकाश पड़ा है ।

दमदमा में उत्खनन कार्य को सुनियोजित ढंग से सम्पन्न करने के लिए सम्पूर्ण क्षेत्र को तीन क्षेत्रों— पूर्वी मध्यवर्ती तथा पश्चिमी भागों में बाँटा गया है । तीनों क्षेत्रों से मध्य पाषाणिक पुरावशेष सामान्य रूप से मिले हैं किन्तु मानव शवाधान अभी तक पूर्वी क्षेत्र से नहीं मिला है । मानव शवाधान सिर्फ मध्यवर्ती एवं पश्चिमी क्षेत्र से ही प्राप्त हुए हैं (पाल 1988 115—122) । उत्खनन से उपलब्ध 1 50 मीटर मोटे सांस्कृतिक जमाव को 10 स्तरों में विभाजित किया गया है । सबसे ऊपरी स्तर मध्य पाषाण काल के बाद का है । शेष सभी 9 स्तर मध्यपाषाण काल से सम्बन्धित हैं । यहाँ पर मध्यपाषाण कालीन सम्पूर्ण जमाव को 9 उपकालों में विभाजित किया गया है । प्रत्येक उपकाल से मध्य पाषाण कालीन मानव के रहन—सहन के उल्लेखनीय साक्ष्य प्राप्त हुए हैं (छायाचित्र 15) । प्रमुख पुरातात्विक प्रमाणों में मिट्टी के कई पर्त वाले लेप से युक्त तथा बिना लेप वाले गर्त चूल्हे (छायाचित्र 16), जली हुई मिट्टी के प्लास्टर युक्त फर्श (छायाचित्र 17 18) वन्य पशुओं की हड्डियाँ, लघुपाषाण उपकरण, शृंग के बने उपकरण एवं आभूषण और मानव शवाधानों आदि का उल्लेख किया जा सकता है। यहाँ से उपलब्ध सभी स्तरों में स्तरीकरण की दृष्टि से अविच्छिन्नता थी। इस स्थल पर सर्वप्रथम बसने के लिए आने वाले मध्य पाषाणिक मानव ने प्राकृतिक पीली गाद मिट्टी (जलोढ मिट्टी) के ऊपर आवास बनाया था ।

दमदमा नामक मध्यपाषाणिक पुरास्थल पर अनवरत रूप से पाँच वर्षों तक किये गये उत्खनन के फलस्वरूप पश्चिमी तथा मध्यवर्ती क्षेत्रों से कुल मिलाकर 41 मानव शवाधान मिले हैं जो मध्यपाषाणिक मानव के शवाधान प्रणाली के विषय में उल्लेखनीय जानकारी प्रदान करते हैं। इन कालों का अध्ययन ओरेगन विश्वविद्यालय के भौतिक नृतत्व शास्त्रविद् प्रो० जान०आर० लुकास कर रहे हैं। पूर्वी क्षेत्र से अभी तक एक भी शवाधान नहीं प्राप्त हो सका है। स्तरीकरण के प्रमाण के



छायाचित्र : 16 दमदमा: लेप से युक्त तथा बिना लेप वाले चूल्हे
(पुरातत्व विभाग, इलाहाबाद विश्वविद्यालय के सौजन्य से)



छायाचित्र : 17 दमदमा: जले हुए प्लास्टर युक्त फर्श
(पुरातत्व विभाग, इलाहाबाद विश्वविद्यालय के सौजन्य से)

आधार पर इन शवाधानो को 9 उपकालो मे विभाजित किया गया है इन शवाधानो का विवरण तालिका 3 मे दिया गया है ।

तालिका 3 दमदमा से प्राप्त मध्य पाषाणिक मानव के अवशेष

उपकाल	ग्रेव न0	शवाधान	दिकस्थापन	लिंग	आयु	वर्ष	सन्दर्भ
I	XII	एकल	पश्चिम-पूर्व	स्त्री	वयस्क	1985	पाल 1992a 43, पाल 1992c 61
II	XXVIII	एकल	पश्चिम-पूर्व	पुरुष	वयस्क प्रौढ	1987	आई0 ए0 आर0 1986 87 84, पाल 1992a 43 पाल 1992c 62
III	XVI	युग्म शवाधान	पश्चिम-पूर्व	पुरुष	वयस्क	1985	पाल 1992a 43, पाल 1992c 62
	XVII	एकल	पूर्व-पश्चिम	पुरुष	वयस्क	1985	पाल 1992a 43, पाल 1992c 62
	XL	-	-	-	-	उत्खानन नही किया गया	पाल 1992a 43, पाल 1992c 62
IV	XI	एकल	पश्चिम-पूर्व	पुरुष	वयस्क	1984	वर्मा और अन्य 1985 50, आई0 ए0 आर0 1986-87 84, पाल 1992a 43, पाल 1992c 62
V	XX	युग्म शवाधान	पश्चिम-पूर्व	स्त्री पुरुष	युवा वयस्क वयस्क	1986	आई0 ए0 आर0 1986-87 83, पाल 1992a 43, पाल 1992c 62
VI	XXII	एकल	पश्चिम-पूर्व	पुरुष	युवा वयस्क	1986	आई0 ए0 आर0 1986-87 84, पाल 1992a 43, पाल 1992c 62
	X	एकल	पश्चिम-पूर्व	स्त्री	वयस्क	1984	पाल 1992a 43, पाल 1992c 62
	XV	एकल	पश्चिम-पूर्व	स्त्री	वयस्क	1985	पाल 1992a 43, पाल 1992c 62
	IX	-	-	-	-	1984 डिस्ट्रिब	वर्मा और अन्य 198' 48, पाल 1992a 43, पाल 1992c 62
VII	XIV	एकल	पश्चिम-पूर्व	-	-	1985	पाल 1992a 43, पाल 1992c 62
	XXVII	एकल	उत्तर-पश्चिम दक्षिण-पूर्व	पुरुष	वयस्क	1987	आई0 ए0 आर0 1986 87 84, पाल 1992a 43, पाल 1992c 62
VIII	II	एकल	पश्चिम-पूर्व	पुरुष	वयस्क	1983	वर्मा और अन्य 1985 48, पाल 1992a 43, पाल 1992c 62
	IV	एकल	पश्चिम-पूर्व	-	-	1984	पाल 1992a 43, पाल 1992c 62


फेज	ग्रेव न0	शवाधान	दिकस्थापन	लिंग	आयु	वर्ष	सन्दर्भ
	V	एकल	पश्चिम-पूर्व	स्त्री	वयस्क	1984	वर्मा और अन्य 1985 48, पाल 1992a 43
	VI	युग्म शवाधान	दक्षिण-उत्तर	स्त्री पुरुष	वयस्क	1984	वर्मा और अन्य 1985 48, पाल 1992a 43
	VII	एकल	पश्चिम-पूर्व	स्त्री	युवा वयस्क	1984	वर्मा और अन्य 1985 48, पाल 1992a 43
	VIII	एकल	पश्चिम-पूर्व	पुरुष	वयस्क	1984	वर्मा और अन्य 1985 48, पाल 1992a 43, पाल 1992c 61
	XVIII	तीन शवाधान	पश्चिम-पूर्व	पुरुष पुरुष स्त्री	वयस्क वयस्क	1985-86	पाल 1992a 43, पाल 1992c 62
	XXX	युग्म शवाधान	पश्चिम-पूर्व	स्त्री पुरुष	वयस्क	1987	आई0 ए0 आर0 1986-87 84 पाल 1992a 43, पाल 1992c 62
	XXXII	एकल	दक्षिण-पश्चिम से उत्तर-पूर्व	पुरुष	युवा वयस्क	1987	आई0 ए0 आर0 1986 87 84, पाल 1992a 43, पाल 1992c 62
	XXXIII	एकल	पश्चिम-पूर्व	पुरुष	वयस्क	1987	पाल 1992a 43, पाल 1992c 62
	XXXVI	युग्म शवाधान	पश्चिम-पूर्व	स्त्री पुरुष	वयस्क युवा वयस्क	1984	आई0 ए0 आर0 1986 87 84, पाल 1992a 43, पाल 1992c 62
	XXXVII	एकल	पश्चिम-पूर्व	स्त्री	युवा वयस्क	1987	आई0 ए0 आर0 1986 87 84, पाल 1992a 43, पाल 1992c 63
	XXXIX	एकल	उत्तर-पूर्व से दक्षिण-पश्चिम	पुरुष	वयस्क	1987	आई0 ए0 आर0 1986 87 84 पाल 1992a 43, पाल 1992c 63
IX	I	एकल	पूर्व-पश्चिम	स्त्री	वयस्क	1983	वर्मा और अन्य 1985 48, पाल 1992a 43, पाल 1992c 63

फेज	ग्रेव न0	शवाधान	दिकस्थापन	लिंग	आयु	वर्ष	सन्दर्भ
	III	एकल	पश्चिम-पूर्व	स्त्री	वयस्क	1984	वर्मा और अन्य 1985 50, पाल 1992a 43,
	XIII	एकल	पश्चिम-पूर्व	स्त्री	वयस्क	1985	पाल 1992c 63
	XIX	एकल	पूर्व-पश्चिम	पुरुष	वयस्क	1986	आई0 ए0 आर0 1985-86 48, पाल 1992c 63
	XXI	एकल	पश्चिम-पूर्व	स्त्री	वयस्क	1986	आई0 ए0 आर0 1985-86 84, पाल 1992a 43, पाल 1992c 63
	XXIII	एकल	उत्तर-पूर्व से दक्षिण-पश्चिम	स्त्री	वयस्क	1987	आई0 ए0 आर0 1986-87 84, पाल 1992a 43,
	XXIV	एकल	उत्तर-पूर्व से दक्षिण-पश्चिम	पुरुष	वयस्क	1987	आई0 ए0 आर0 1986-87 84, पाल 1992c 63
	XXV	एकल	उत्तर-पूर्व से दक्षिण-पश्चिम	स्त्री	वयस्क	1987	आई0 ए0 आर0 1986-87 84, पाल 1992 a 43, पाल 1992c 63
	XXVI	एकल	उत्तर-पूर्व से दक्षिण-पश्चिम	स्त्री	युवा वयस्क	1987	आई0 ए0 आर0 1986-87 84, पाल 1992a 43, पाल 1992c 63
	XXXVII	एकल	उत्तर-पूर्व से दक्षिण-पश्चिम	पुरुष	वयस्क	1987	आई0 ए0 आर0 1986-87 84,
	XXIV	एकल	दक्षिण-पश्चिम से उत्तर-पूर्व	पुरुष	वयस्क	1987	आई0 ए0 आर0 1986-87 84, पाल 1992a 43 पाल 1992c 63
	XXV	एकल	उत्तर-पूर्व से दक्षिण-पश्चिम	स्त्री	वयस्क	1987	आई0 ए0 आर0 1986-87 84, पाल 1992 a 43, पाल 1992c 63
	XXXI	एकल	पश्चिम-पूर्व	-	-	1987	पाल 1992 a 43
	XXXIV	एकल	दक्षिण-पश्चिम से उत्तर-पूर्व	पुरुष	वयस्क	1987	आई0 ए0 आर0 1986-87 84, पाल 1992a 43
	XXXV	एकल	पश्चिम-पूर्व	-	वयस्क	1987	आई0 ए0 आर0 1986-87 84, पाल 1992a 43, पाल 1992c 63
	XLI	-	-	-	-	उत्खनन नहीं किया गया	आई0 ए0 आर0 1986-87 84, पाल 1992a 43, पाल 1992c 63


इन शवाधानों में 5 शवाधान (शवाधान सं० VI, VVI, XX, XXX, XXXXVI) युग्म शवाधान हैं (रेखाचित्र 13) और एक शवाधान संख्या (सं० XVII) में 3 मानव कंकाल एक साथ दफनाये गये थे । एक युग्म शवाधान (सं० VI) में पुरुष और नारी को एक दूसरे के विपरीत दिशा में रखकर दफनाया गया है (रेखाचित्र 14 छायाचित्र 19)। शेष शवाधानों में एक-एक मानव कंकाल दफनाये हुए मिले हैं (रेखाचित्र 15)। अधिकांश शवाधानों को पश्चिम-पूर्व दिशा में (सिर पश्चिम तथा पैर पूर्व दिशा में) पीठ के बल सागोपाग लिटाकर दफनाया गया था (छायाचित्र 20)। कतिपय शवाधानों का दिक् स्थापन इससे भिन्न भी मिला है । ऐसे कंकालों के सिर पूर्व अथवा उत्तर या दक्षिण दिशा में रखे हुए मिले हैं । अधिकांश मानव कंकालों को पीठ के बल सागोपाग लिटाकर दफनाया गया था लेकिन कतिपय कंकाल पेट के बल रखकर भी दफनाये गये थे (छायाचित्र 21) । कुछ ऐसे शवाधान भी प्राप्त हुए हैं जिनमें हाथ और पैर मोड़कर शव को दफनाया गया है (रेखाचित्र 16 छायाचित्र 22)। श्रृंग के बने हुए बाण तथा आभूषण और पशुओं की हड्डियाँ अन्तयेष्टि सामग्री के रूप में रखी हुई मिली हैं । अधिकांश कंकाल वयस्क स्त्री-पुरुषों के थे जिनकी औसत आयु 18-35 वर्ष के बीच आकी गयी है । बच्चों के कंकाल यहाँ से नहीं मिले हैं ।

दमदमा में उत्खनन से अधिक संख्या में लघु पाषाण उपकरण प्राप्त हुए हैं। प्रमुख उपकरण प्रकारों में ब्लेड फलक क्रोड माइक्रोब्यूरीन के अतिरिक्त विभिन्न प्रकार के ब्लेड पुनर्गठित ब्लेड समद्विबाहु तथा विषमबाहु त्रिभुज समलम्ब चतुर्भुज विभिन्न प्रकार की खुरचनियाँ छिद्रक चान्द्रिक आदि हैं (रेखाचित्र 17, 18)। उपकरण निर्माण के लिए प्रयुक्त पत्थरों में चैल्लिसडनी चर्ट, क्वार्टज, अगेट, कार्नेलियन, आदि का उल्लेख किया जा सकता है (तालिका 4) ।

पाषाण उपकरणों के अतिरिक्त श्रृंग के उपकरण तथा मुद्रिकाये प्रमुख हैं । बलुआ पत्थर के सिल लोठे के टूटे हुए टुकड़े, हथौड़े, निहाई आदि अन्य प्रमुख पुरावशेष हैं ।



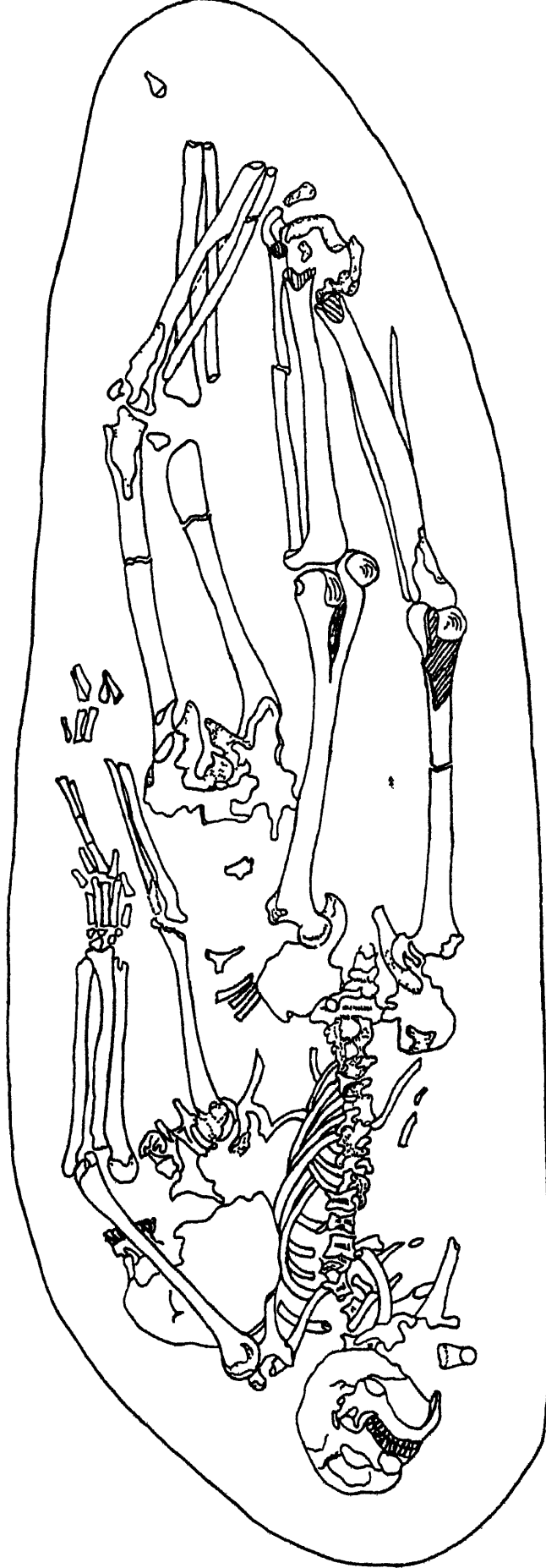
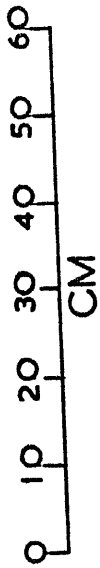
छायाचित्र : 18 दमदमा: अनुभाग में विभिन्न चरणों के जले फर्श के प्रमाण
(पुरातत्व विभाग, इलाहाबाद विश्वविद्यालय के सौजन्य से)



छायाचित्र : 19 दमदमा: विपरीत दिशा में रखकर दफनाये गये पुरुष और नारी
का युग्म शवाधान (पुरातत्व विभाग, इलाहाबाद विश्वविद्यालय के सौजन्य से)

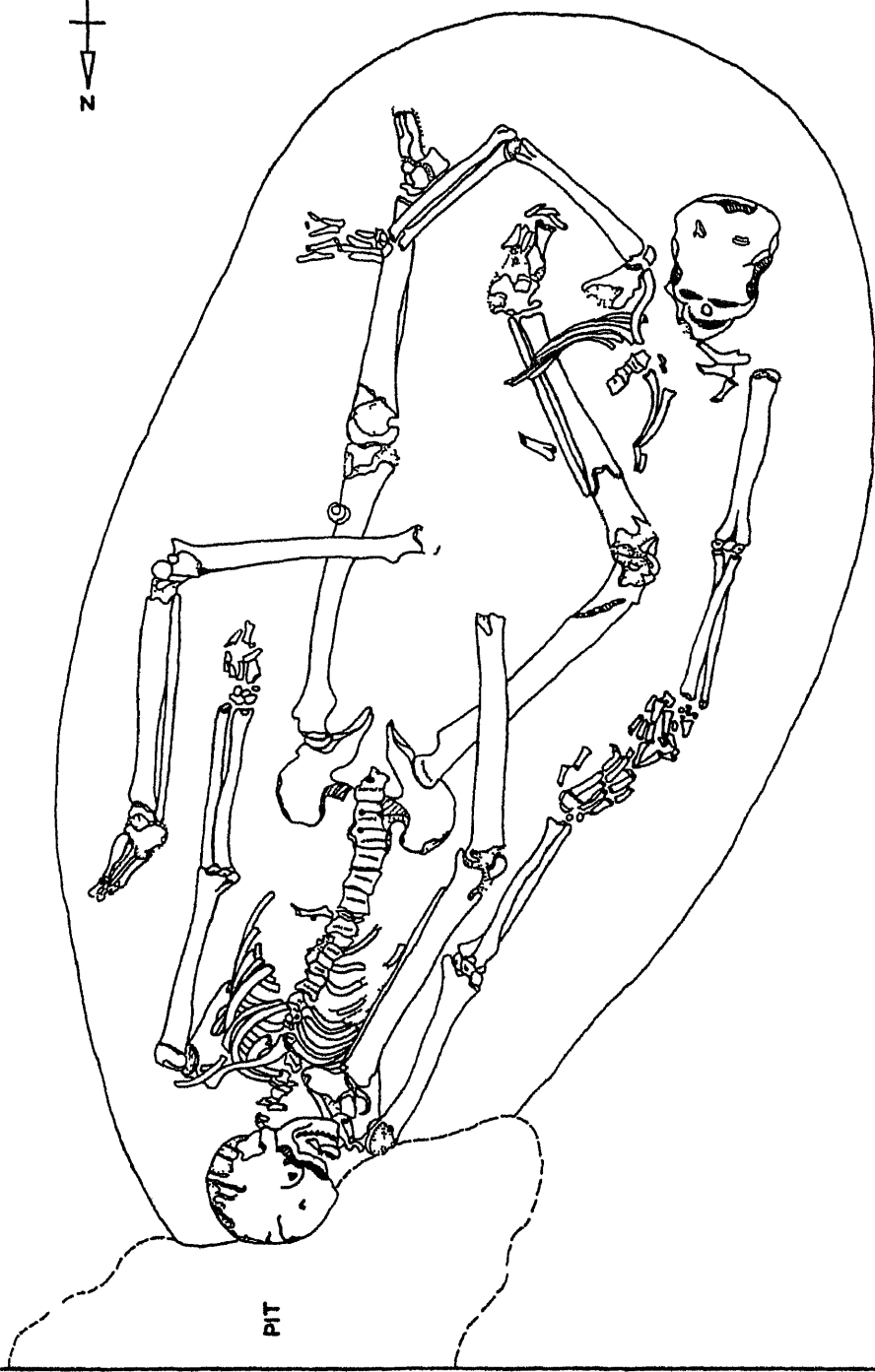
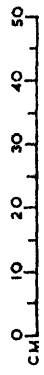
DAMDAMA

PLAN OF GRAVE-XXX



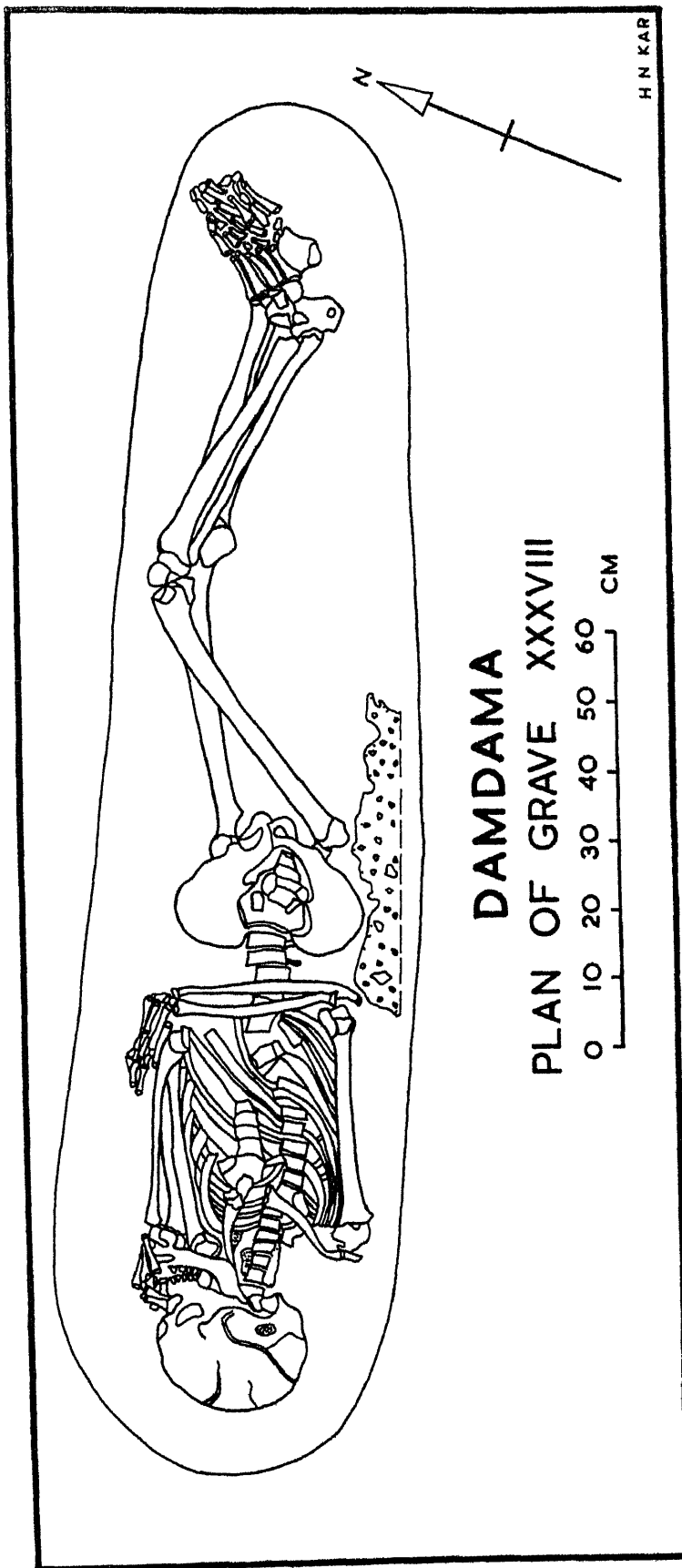
रेखाचित्र 13 दमदमा कब्र का मानचित्र युग्म शवाधान

DAMDAMA PLAN OF GRAVE-VI




L. K. TIWARI

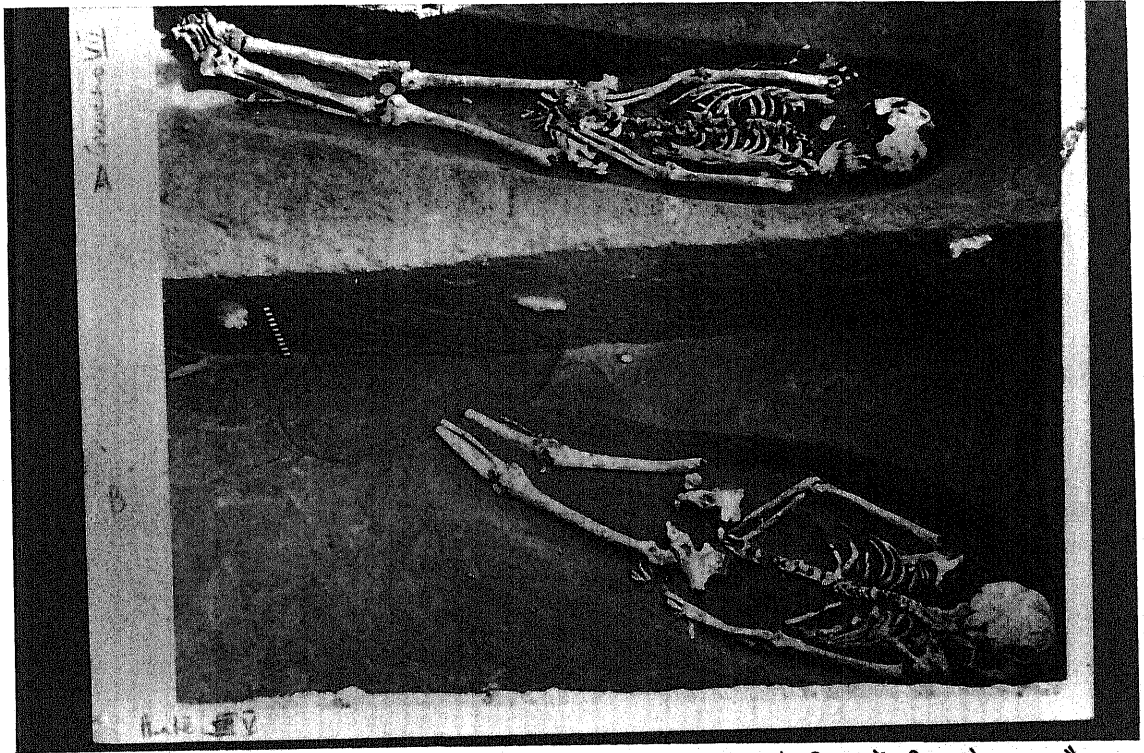
रेखाचित्र 14 दमदमा कब्र का मानचित्र विपरीत दिशा में युग्म शवाधान



रेखाचित्र 15 दमदमा कब्र का मानचित्र विस्तीर्ण शवाधान



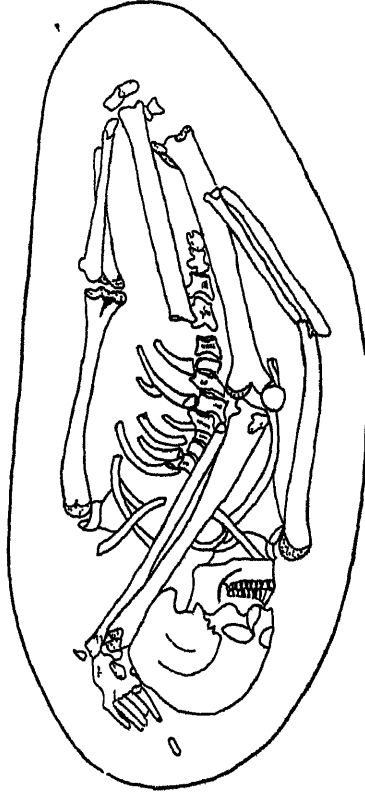
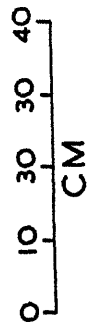
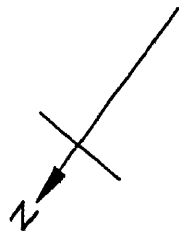
छायाचित्र : 20 दमदमा: शवाधानों का विहंगम दृश्य
(पुरातत्व विभाग, इलाहाबाद विश्वविद्यालय के सौजन्य से)

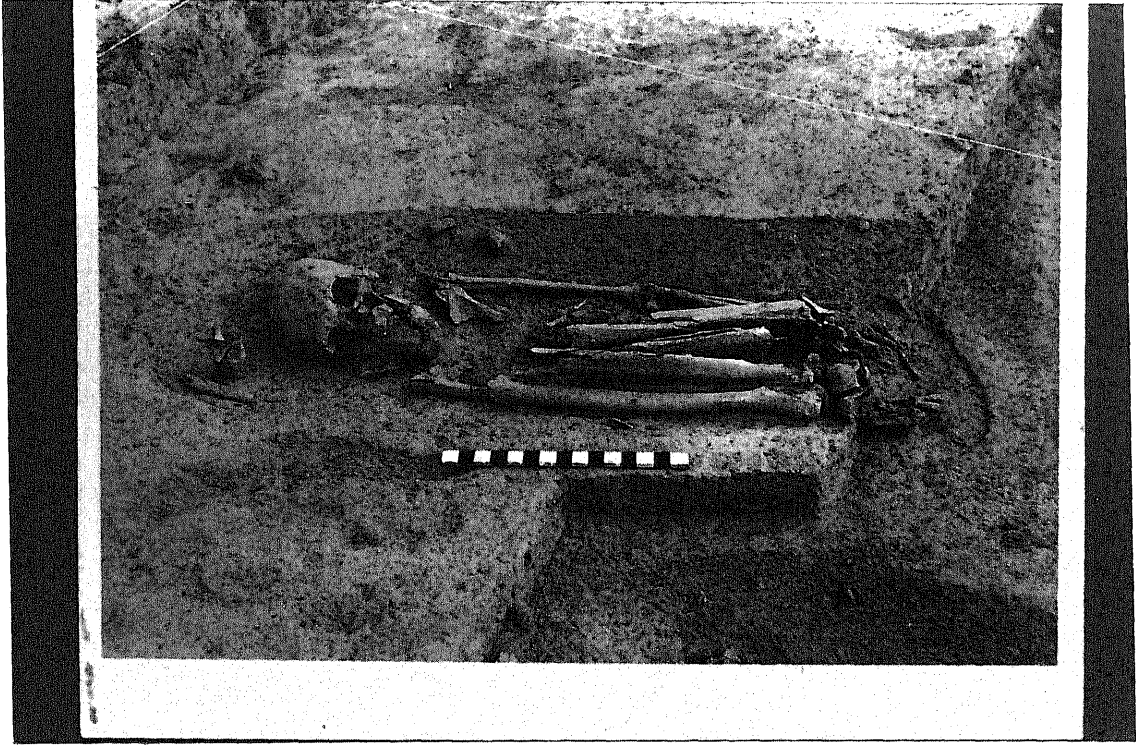


छायाचित्र : 21 दमदमा: विस्तीर्ण शवाधान, ऊपर के चित्र में पीठ के बल और
नीचे चित्र में पेट के बल रखकर दफनाये गये कंकाल
(पुरातत्व विभाग, इलाहाबाद विश्वविद्यालय के सौजन्य से)

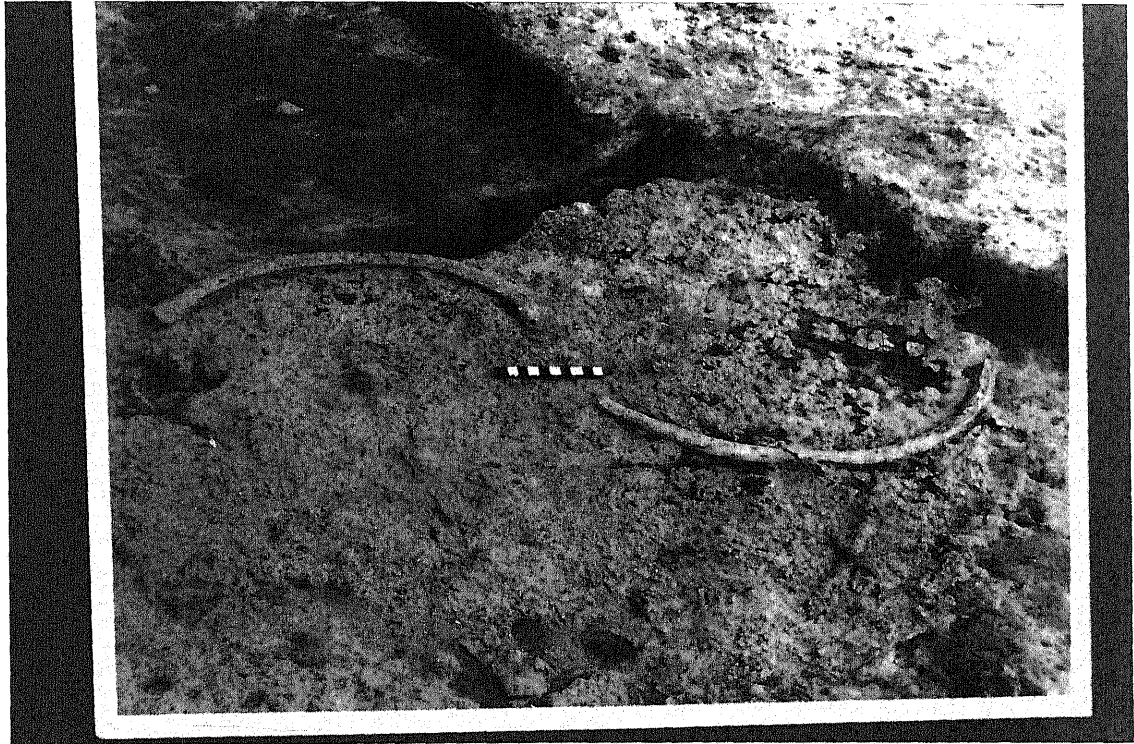
DAMDAMA

PLAN OF GRAVE-XXVIII

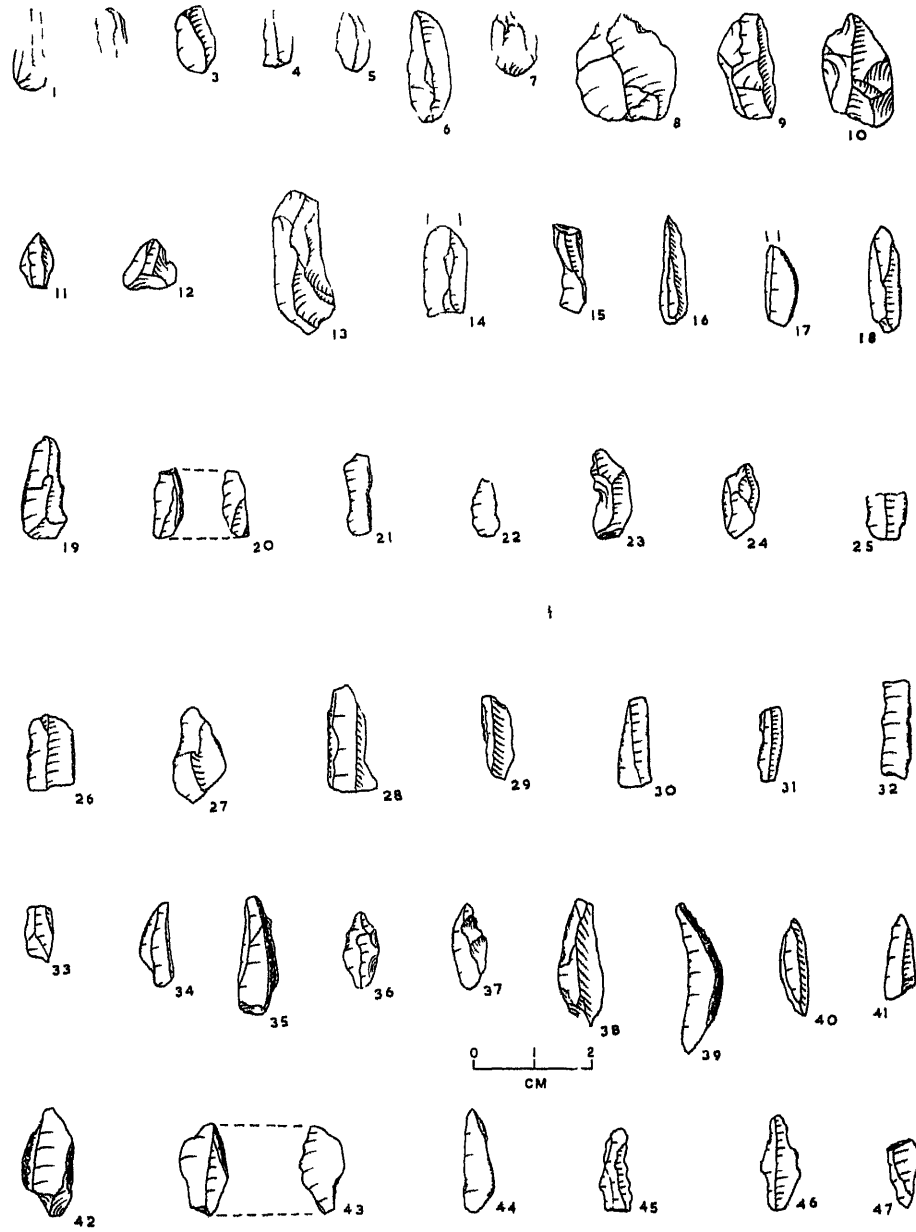




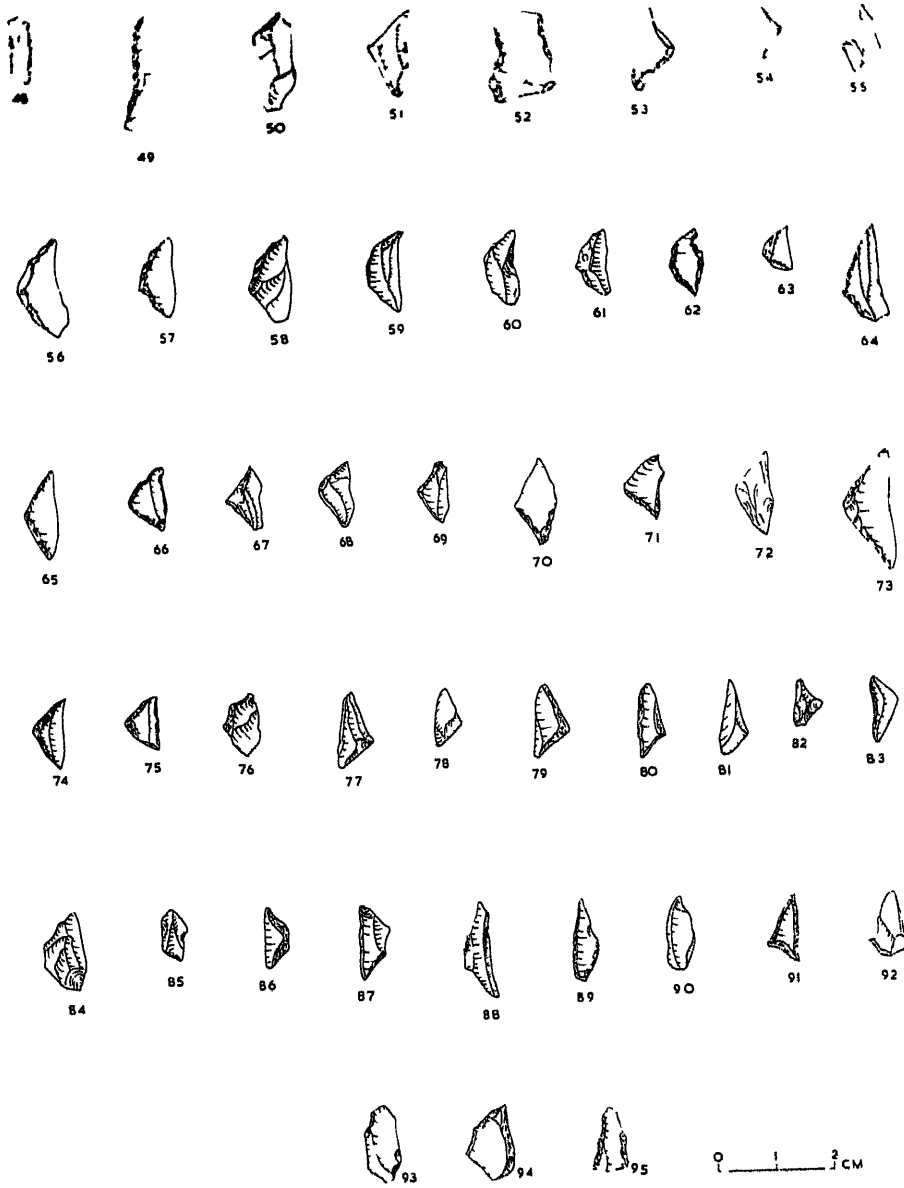
छायाचित्र : 22 दमदमा: हाथ-पैर मोड़कर दफनाया गया कंकाल
(पुरातत्व विभाग, इलाहाबाद विश्वविद्यालय के सौजन्य से)



छायाचित्र : 23 दमदमा: उत्खनन में प्राप्त पशुओं की हड्डियाँ (हाथी की पसलियाँ)
(पुरातत्व विभाग, इलाहाबाद विश्वविद्यालय के सौजन्य से)



रेखाचित्र 17 दमदमा लघुपाषाण उपकरण



रेखाचित्र 18 दमदमा लघुपाषाण उपकरण

दमदमा मे उत्खनन के दौरान प्राय सभी स्तरो से जानवरो की हड्डियों प्राप्त हुई है। उल्लेखनीय है कि सभी हड्डियों वन्य पशुओ की हैं (छायाचित्र 23)। पशुओ की हड्डियो के प्रारम्भिक विश्लेषण के आधार पर कहा गया है कि ये हड्डियों गैडा चीतल साभर बारहसिघा तथा जगली सुअर आदि की है (थामस और अन्य 1995 1996)। इस सदर्म मे उल्लेखनीय है कि लगभग 90% हड्डियों जली अथवा अधजली है जो इस बात की ओर सकेत करती है कि मध्य पाषाण युगीन मानव पशुओ का मॉस भूनकर खाता था। पशुओ के अतिरिक्त अनेक पक्षियो तथा मछली कछुआ आदि की हड्डियों भी बडी सख्या मे प्राप्त हुई है (पाल 1988 115-122)। वनस्पति के अवशेष के सन्दर्भ मे यहाँ के उत्खनन से प्राप्त बेर की गुठलियो का उल्लेख किया जा सकता है जो उनकी भोज्य सामग्री के विषय मे महत्वपूर्ण सकेत प्रदान करती है (पाल 1994 91-101)।

तालिका 4. दमदमा मे लघुपाषाण के निर्माण मे प्रयुक्त पाषाण प्रकार

स्तर	चैल्सिडनी	चर्ट	क्वार्टज	अगेट	कार्नेलियन	योग
1	1737	750	53	41	7	2588
2	339	97	9	8	2	455
3	159	61	-	3	-	223
4	135	22	-	2	-	159
5	169	15	1	1	-	186
6	99	16	2	3	-	120
7	92	17	1	1	2	113
8	145	47	4	-	1	197
9	81	12	3	1	1	98
10	49	7	1	1	-	58
योग	3005	1044	74	61	31	4197
प्रतिशत	71 85%	24 87%	1 76%	1 45%	0 30%	100%

इस प्रकार दमदमा के उत्खननसे मध्य गंगा घाटी की मध्य पाषाण युगीन सस्कृति पर सर्वथा नवीन प्रकाश पडा है। विविध प्रकार के मानव शवाधानो लघु पाषाण उपकरणो पशुओ के शृंगो के बने हुए उपकरणो एव आभूषणो मिट्टी के प्लास्टर से युक्त आवास के फर्श गर्त चूल्हो वन्य पशुओ की हड्डियो तथा वनस्पतियो के अवशेषो आदि की दृष्टि से दमदमा का उत्खनन अत्यधिक महत्त्वपूर्ण कहा जा सकता है।

प्रो० आर० के० वर्मा ने मध्य पाषाणिक स्थलो से प्राप्त सिल-लोढो चल्हो और शवाधानो के आधार पर इन स्थलो के मध्य पाषाणिक जनसख्या का अनुमान लगाने का प्रयास किया है (वर्मा 2000 1-6)।

डॉ० जे० एन० पाण्डेय ने भी दमदमा के उत्खनन से प्राप्त साक्ष्यो के आधार पर मध्य पाषाणिक मानव की जनसख्या का अनुमान लगाने का प्रयास किया है। इस स्थल के प्रत्येक चरण मे मध्य पाषाणिक मानव द्वारा प्रयुक्त क्षेत्र की गणना करके कुछ निष्कर्ष निकाले गये है। इस स्थल का कुल उत्खनित क्षेत्र 350 85 वर्ग मीटर है। एस० एफ० कुक और आर० एफ० हाइजर (1968) के सूत्र के प्रयोग करने पर यह जनसख्या 40 या 41 व्यक्तियो की होगी। विभिन्न चरणो के शवाधानो के आधार पर जनसख्या वृद्धि को तीन वर्गो मे विभाजित किया जा सकता है। प्रथम से चतुर्थ चरण पहले वर्ग के अन्तर्गत आते है जब जनसख्या वृद्धि-दर कम और जनसख्या का घनत्व भी निम्न था। पाँचवा चरण दूसरे वर्ग मे है जिनमे सतत जनसख्या वृद्धि का एक छोटा उदाहरण है और छठे चरण के अन्तिम वर्ग मे जनसख्या के घनत्व मे तीव्र अवनति के प्रमाण मिलते हे।

दमदमा के उत्खनन से प्राप्त हुए पुरापुष्प तथा वनस्पतियो और खाद्य पदार्थो के विषय मे कुछ अध्ययन एम० डी० कजाले (1996) ने किया हे और कुछ बीरबल साहनी इन्स्टीट्यूट आफ पैलियोबाटनी के के० एस० सारस्वत कर रहे है।

दमदमा के नर ककालो की हड्डियो से दो ए० एम० एस० कार्बन-14 तिथियो प्राप्त हुई है (लुकास और अन्य 1996 301-311), जो इस प्रकार है

8 640±65 B P और 8 865±65 B P इन तिथियों के आधार पर यहाँ की मध्य पाषाणिक सस्कृति को लगभग 7000 ई0पू0 का समय दिया जा सकता है।

दमदमा महदहा और सरायनाहर राय के मध्य पाषाणिक मानव सामान्यतः 1 80 मीटर लम्बे थे जिन्हें डोलिकोसेफलिक प्रजाति से सम्बन्धित किया गया है। हाथ पैर की हड्डियों के दोनों सिरो और कपाल के अस्थिकरण के आधार पर विभिन्न नर ककालो को 17 से 35 वर्ष की आयु के बीच रखा गया है। महदहा में बच्चों के अतिरिक्त लगभग 50 वर्ष के एक वृद्धा का ककाल भी प्राप्त हुआ है। तत्कालीन जीवन की दुरुहता सभवतः मानव को अधिक दिनों तक जीवित नहीं रहने देती थी। जैसा कि पहले कहा गया है, कि दमदमा के ककालो का अध्ययन ओरेगन विश्वविद्यालय के भौतिक नृतत्व शास्त्रविद् प्रो० जान० आर० लुकास कर रहे हैं।

इन स्थलों पर आवास और समाधियाँ एक दूसरे से काफी नजदीक एक ही क्षेत्र में थी (पाल 1994 91-101)। जहाँ पर लोग निवारा करते थे वही पर अपने मृतकों के लिए समाधियाँ बनाते थे। उपर्युक्त तीनों स्थलों से प्राप्त गर्त चूल्हे गोल अथवा अण्डाकार हैं। इन चूल्हों में कभी-कभी गीली मिट्टी का लेप भी किया जाता था। सभवतः लेपयुक्त गर्त चूल्हों में मॉस पिण्ड रखकर उसके ऊपर घास-फूस रख दिया जाता था और मिट्टी के टुकड़ों से ढक कर आग लगा दी जाती थी। यही कारण है कि इन चूल्हों में जली हड्डियाँ और राख के अतिरिक्त जली मिट्टी के टुकड़े भी प्राप्त हुए थे। सरायनाहर राय में एक चूल्हे को दो बार खोदकर प्रयोग करने के प्रमाण मिले हैं (शर्मा 1973 129-156)। अतः निष्कर्ष निकाला गया है कि इस स्थल पर मध्य पाषाणिक मानव कम से कम दो बार रहने के लिए आया था।

उल्लेखनीय है कि महदहा से लघुपाषाण उपकरण सरायनाहर राय और दमदमा की अपेक्षा कम प्राप्त हुए हैं (शर्मा और अन्य 1980)। इस कमी को पूरा करने के लिए ही सभवतः महदहा में हड्डियों के उपकरण अधिक संख्या में बनाये गये हैं। हड्डियों के बने उपकरणों में बाणाग्र, नोक खुरचनी आरी रूखानी आदि

उल्लेखनीय है। हड्डियों के बने बाणाग्रो का भारत में प्राचीनतम प्रमाण महदहा के उत्खनन से ही प्राप्त हुआ है।

बलुआ पत्थर पर बने सिल-लोढे हथ गोले आदि भी महदहा से अधिक मात्रा में उपलब्ध हुए हैं। सिल-लोढो की उपलब्धि से प्रतीत होता है कि मनुष्य अब जगली घासो को पीस कर खाने लगा था। महदहा के आवास-समाधि क्षेत्र में कुछ ऐसे गर्त प्राप्त हुए हैं जिनमें गीली मिट्टी का मोटा लेप लगाया है। इनमें कभी-कभी लेप की गई परतें भी प्राप्त होती हैं। चूंकि इन गर्तों में न तो राख मिलती है और न तो जली हुई हड्डियाँ तथा न जली हुई मिट्टी के टुकड़े, इससे सम्भावना यही है कि इन गर्तों में खाने योग्य जगली घासो के बीज संग्रहित किये जाते थे। जब इनका लेप खराब होने लगता था तब उन्हें पुनः लेप दिया जाता था और गर्त में आग जलाकर उसे पुख्ता बनाया जाता था। दमदमा और महदहा के लघु पाषाण उपकरण भी सरायनाहर राय की तरह चर्ट चैल्सिडनी कार्नेलियन अगेट और जैस्पर पत्थरों पर बने हैं। उपकरण प्रकारों में समानान्तर बाहु वाले ब्लेड, नोक, खुरचनी तक्षणी त्रिभुज और समलम्ब चतुर्भुज सम्मिलित हैं।

सराय नाहर राय से समलम्ब चतुर्भुज नहीं मिले हैं। विन्ध्य क्षेत्र में लेखहिया (मिश्र 1977 53) बघहीखोर (वर्मा 1987) और चोपनीमाण्डो के उत्खनन से इस बात के प्रमाण मिले हैं कि समलम्ब चतुर्भुज (शर्मा और अन्य 1980) का ज्ञान मनुष्य को त्रिभुज के बाद हुआ। इस आधार पर यह कहा जा सकता है कि महदहा और दमदमा की मध्यपाषाणिक संस्कृति सरायनाहर राय के बाद की है। सरायनाहर राय से सिल लोढे हड्डियों के बाणाग्र तथा आभूषण आदि न मिलना भी महदहा को उसके बाद का प्रमाणित करता है। विन्ध्य क्षेत्र में जहाँ से इस संस्कृति के लोग पत्थर पिण्ड लेकर जीविका की तलाश में आये, लोग पहाड़ की गुफाओं अथवा खुले स्थानों पर रहते थे। वहाँ ये लोग शिलाश्रयों की दीवालें और छतों पर तत्कालीन पशुओं के चित्र, आखेट दृश्य धनुष धारण किये हुए मनुष्यों तथा नृत्य करते पुरुषों और महिलाओं को बनाते थे। जिन रंगों से ये चित्र बनाये गये हैं उनके प्रमाण गेरू पिण्डों के रूप में शिलाश्रयों के उत्खनन से प्राप्त हुए हैं। इस संस्कृति के गंगाघाटी के स्थलों पर शिलाश्रयों के अभाव में उनकी कलात्मक

अभिरूचि के कोई प्रमाण नहीं मिलते लेकिन घिसे हुए गेरू के टुकड़े प्राप्त हुए हैं। इन गेरू पिण्डों से निकले रंग का प्रयोग कहाँ किया जाता था इसका कोई पुरातात्विक प्रमाण हमारे पास नहीं है। संभव है मानव चेहरे को अलकृत किया जाता हो या पशुओं की खालों पर चित्र बनाये जाते हो। कुछ हड्डियों के उपकरणों में रेखाएँ बनाकर उत्कीर्ण करके अलकृत करने के प्रमाण अवश्य मिले हैं।

गगाघाटी की मध्यपाषाणिक संस्कृति के कालक्रम निर्धारण हेतु कार्बन तिथियाँ प्राप्त हुई हैं। सरायनाहर राय से एक रेडियो कार्बन तिथि 8394 ± 110 ई० पू० (टी०आई०एफ०आर० 1941) प्राप्त हुई है। अज्यामितीय मध्यपाषाणिक संस्कृति को इसके पहले का और ज्यामितीय मध्यपाषाणिक संस्कृति को इसके बाद का समय दिया जा सकता है। विन्ध्य क्षेत्र के लेखाहिया से दो कार्बन तिथियाँ 1710 ± 110 ई० पू० और 2410 ± 110 ई० पू० प्राप्त हुई हैं (अग्रवाल 1974 60) इस आधार पर यह कहा जा सकता है कि गगा घाटी में भी यह संस्कृति संभवतः 2000 ई० पू० तक चलती रही। दमदमा से अभी हाल ही में दो ए० एम० एस० कार्बन तिथियाँ (लुकास और अन्य 1996 301-311) प्राप्त हुई हैं जो इस प्रकार हैं—

8640 ± 65 B P (G X-20829- AMS)

8865 ± 65 B P (G X-20822- AMS)

इस आधार पर सरायनाहर राय से प्राप्त तिथि के आधार पर मध्यपाषाण संस्कृति के प्रारम्भ को 8000 ई० पू० तक ले जाया जा सकता है।

जीविका का प्रारूप

मध्यपाषाण काल में मानव जनसंख्या की मध्यगगा घाटी में भी अभिवृद्धि हुई जैसा कि उत्तर पूर्व विन्ध्य एवं समीपवर्ती मध्य गगाघाटी क्षेत्र में बड़ी संख्या में स्थित स्थलों से पता चलता है। जनसंख्या वृद्धि का कारण प्रौद्योगिकी में अभिनव परिवर्तन तीर-धनुष का व्यापक प्रयोग एवं खाद्य संसाधनों की प्रचुर उपलब्धता थी।

तालिका 5 गागेय मैदान और विन्ध्य क्षेत्र से प्राप्त मध्यपाषाणिक कार्बन तिथियाँ

पुरास्थल का नाम	प्रयोगशाला संख्या	5730 ईसा पूर्व	अशसोधित तिथि
बघईखोर	टी0एफ0 187	1670±124 ईसवी	अप्राप्य
बघोर	एस0यू0ए0 1422	3514± 90	1410 ईसा पूर्व— 3795 ईसा पूर्व
बघोर II	पी0आर0एल0 715	6385± 227	अप्राप्य
लेखहिया	टी0एफ0 419	2415± 113	3035 ईसा पूर्व— 2780 ईसा पूर्व
लेखहिया	टी0एफ0 417	1715±108	2135 ईसा पूर्व— 1755 ईसा पूर्व
लेखहिया	जी0एक्स 20983— ए0एम0एस0	6420±75	
लेखहिया	जी0एक्स 20984— ए0एम0एस0	6050±75	
महदहा	बी0एस0 136	2180±124	2675 ईसा पूर्व — 2515 ईसा पूर्व
महदहा	बी0एस0 138	2005±134	2550 ईसा पूर्व — 2125 ईसा पूर्व
महदहा	बी0एस0 137	1015±258	1385 ईसा पूर्व — 815 ईसा पूर्व
दमदमा	जी0 एक्स0 20829— ए0एम0एस0	6690±65	
दमदमा	जी0 एक्स0 20822— ए0एम0एस0	6915±65	
सरायनाहर राय	टी0एफ0 1356 / 59	995±124	1140 ईसा पूर्व — 865 ईसा पूर्व
सरायनाहर राय	टी0एफ0 1104	8400±113	अप्राप्य

उत्तर-पूर्व विन्ध्य एव मध्य गगाघाटी की मध्य पाषाणकालीन संस्कृति के अध्ययन करने हेतु पुरातात्विक साक्ष्य तीन श्रेणियों में विभाजित किये जा सकते हैं—

(1) उपकरण सम्बन्धी साक्ष्य।

(2) जीव-जन्तु सम्बन्धी साक्ष्य मुख्यतया खुदाई में प्राप्त जानवरो की हड्डियो एव शिलाश्रयो में की गयी चित्रकारी के आधार पर और

(3) वनस्पति सम्बन्धी साक्ष्य।

उपलब्ध लघुपाषाण उपकरण में कई उपकरण प्रकारों का प्रयोग शिकार में होता था। उत्तर-पूर्व विन्ध्य के मध्यपाषाण संस्कृति में बहुत अल्पवनस्पति सम्बन्धी साक्ष्य उपलब्ध है। उत्तर-पूर्व विन्ध्य के शिलाश्रयो में सर्वाधिक प्राचीन चित्रकारी मध्यपाषाण काल के आखेटक और सग्रहक समुदाय से सम्बन्धित है। जहाँ तक वनस्पति साक्ष्यों का सम्बन्ध है बेलन घाटी में चोपनीमाण्डों के अन्तिम चरण से जगली चावल के कार्बनयुक्त अवशेष प्राप्त हुए हैं।

मध्यपाषाण कालीन लोगों को गगाघाटी ने मुख्यतः स्थलीय, जलीय एव पक्षी आदि खाद्य ससाधनों ने आकर्षित किया। बड़ी संख्या में पत्थर एव हड्डी के औजारों के अलावा सिल और लोहे के टुकड़े भी उत्खनन में मध्यपाषाण कालीन स्थलों से मिले हैं। जानवरों की हड्डियाँ कई प्रजातियों के जगली पशुओं के संकेत करती हैं। हड्डियों पर कटे एव जले होने के निशान संकेत करते हैं कि इनका भोजन के लिए प्रयोग होता था। वनस्पतीय साक्ष्य महदहा एव दमदमा में प्राप्त होते हैं। जिनमें छोटे गोल दाने (Millet) जगली घासों के खाद्य दाने हैं (काजले 1990, 1996)। डा० के० एस० सारस्वत को कुछ धान के अवशेष भी मिले हैं लेकिन उनका विवरण अभी प्रकाशित नहीं है।

उत्तर-पूर्व विन्ध्य के मध्यपाषाण कालीन स्थलों में वनस्पतीय अवशेषों की अनुपस्थिति तथा मध्य गगाघाटी के तीन खुदे हुए स्थलों में वनस्पतीय साक्ष्यों की उपस्थिति मध्यपाषाण कालीन संस्कृतियों के दो विभिन्न पारिस्थितिकीय क्षेत्रों में दो भिन्न जीविका-प्रारूपों की ओर संकेत करती हैं। उत्तर-पूर्व विन्ध्य के स्थलो-मोरहनापहाड़, बघईखोर लेखहिया और भदहवाँ पहाड़ी में वनस्पतीय साक्ष्यों के विषय में सूचना का अभाव है। केवल चोपनीमाण्डों से जगली धान के अवशेष मिले हैं। 2002 में इन्स्टीट्यूट ऑफ आर्क्योलोजी लन्दन कालेज, लन्दन के डॉ० डोरियन क्यू० फुलर, प्राचीन इतिहास, संस्कृति एव पुरातत्व विभाग, इलाहाबाद

विश्वविद्यालय के डॉ० जे० एन० पाल और डॉ० एम० सी० गुप्ता के साथ फ्लोटेशन तकनीक कुछ जगली घासों के बीज (Millet) प्राप्त हुए हैं। यह संकेत किया जा सकता है कि बघईखोर एव लेखहिया में मानव ढाँचे के सुरक्षित अवशेष पाये गये हैं। जानवरों की हड्डियों का अभाव केवल स्थलों के मिट्टी के रासायनिक गुणों के कारण ही नहीं हो सकता अपितु यह भी हो सकता है कि उत्तर-पूर्व विन्ध्य में रहने वाले मध्य पाषाण कालीन लोग शिकार करने वालों के बजाय इकट्ठा करने वाले रहे हों। खाद्य इकट्ठा करने के साथ-साथ वे मछली पकड़ने तथा चिड़ियों एव जानवरों का शिकार भी करते रहे होंगे। यह विश्वास करने के पर्याप्त कारण हैं कि उत्तर-पूर्व विन्ध्य के मध्य पाषाण कालीन लोगों के जीविका प्रारूप में वनस्पतीय ससाधनों ने महत्वपूर्ण भूमिका निभायी होगी। माइक्रोवियर विश्लेषण से भी इसी तरह के निष्कर्ष निकले हैं (पाल 1996)।

उत्तर-पूर्व विन्ध्य क्षेत्र और मध्य गाँव मैदान में जीविका का प्रारूप

वनस्पतीय आकड़ों की अपर्याप्तता के कारण प्रागैतिहासिक खाद्य का प्रारूप परिस्थितिकीय स्रोतों के आधार पर अनुमानित की जा सकती है। इस क्षेत्र में आदिम जनजातियों के अध्ययन से भी आखेटक संस्कृति का पुनर्निर्माण किया जा सकता है (क्रुक और हाइजर 1968 क्रुक 1896 चक्रवर्ती और मुखर्जी 1971)। मालती नागर ने वर्तमान समय के मध्य भारत के जनजातियों का समकालीन जातियों का अध्ययन कर ससाधनों की प्रचुरता, प्राप्यता एव वितरण का अनुमान किया है (नागर 1997 नागर और मिश्र 1989 66-78, 1990 अंसारी 2001)। उनके अनुसार जिनको शर्मा और क्लार्क ने उद्धृत किया है, मध्य प्रदेश के रायसेन एव बस्तर जिले के भीमबेटका क्षेत्र की जनजातियाँ कभी भी 67 जगली वनस्पति प्रजाति का उपयोग भोजन हेतु करते हैं। इनमें 8 पत्तियाँ, 7 फूल 30 फल, 4 बीज तथा 18 कद, अकुर एव जड सम्मिलित हैं। शायद ही किसी माह में जगली पौधों के ससाधन दोहन हेतु उपलब्ध न होते होंगे। मानसून के समय 19 प्रजातियाँ 3 पत्ते एक फूल आठ फल तथा 7 कद प्राप्त होते हैं जाड़े में 22 प्रजातियाँ एक पत्ता एक फूल, 15 फल एव सात कद प्राप्य हैं एव ग्रीष्म के 23 प्रजातियाँ दो पत्ते, 4 फूल, 11 फल 1 बीज 3 कद एव एक गोद प्राप्य हैं।

उत्तर-पूर्व विन्ध्य क्षेत्र में वर्षा ऋतु में बड़ी संख्या में जंगली पत्तियाँ फूल फल कन्द आज भी प्राप्त होते हैं एवम् जंगली लोग कच्चा तथा पकाकर इनका सेवन करते थे। इनमें चौलाई की पत्ती चकौड़ा बड़ा साग (बन साग) भुच्चि चेच कनकौआ लेहसुआ एव बनकारी आदि के फूल तथा पत्तियाँ पडोरा के फल सतावर के कद (अस्परागस रेसेमस) जंगली सुरक्षित मुसानी (पोर्डलाका ट्यूबरोसा रोक्सब) सेमलकन्द, विस्मातिया अमलोह कद कामराज शूलखादी केसर गोद (नागर मोथा) आदि सम्मिलित हैं। छिउल पौधों की कोमल जड़ों एव खजूर के ऊपरी छिलकों का भी सेवन अवसर पड़ने पर वर्षा ऋतु में किया जाता था।

इस क्षेत्र में शरद ऋतु में प्राप्य मुख्य जंगली फल हैं - आवला (फिलायस इटिलका), इमली (रैमिरिडस सेमिआरिया रोक्सब) सीताफल (अन्ना स्कवेमोसा) मकोई (सोलानम निग्रम) एव सेधा अथवा सेधिया। नवम्बर-दिसम्बर में बथुआ प्रचुर मात्रा में उपलब्ध रहता है। जाड़े में झरबेर कुछ हद तक सहायक खाद्य सामग्री का काम करता है। झरबेर घनी काटेदार झाड़ियों की रचना करते हैं। फल अक्टूबर-नवम्बर में पक जाते हैं। पके फलों का उपयोग तुरन्त तोड़कर भी तथा उन्हें सुखाकर एव सुरक्षित कर ग्रीष्म एव वर्षा ऋतु में खाने हेतु किया जाता है।

ग्रीष्म ऋतु में महुआ के फूल (बौंसिया हौटीफालिया) तेंदू बेल गूलर पीपल बरगद एव खजूर आदि पाये जाते हैं। ग्रीष्म ऋतु में खाया जाता है। इस विषय में उल्लेखनीय है कि महुआ के फूल ग्रीष्म ऋतु का सर्वाधिक महत्वपूर्ण जंगली खाद्य-उत्पाद बहुतायत में होते हैं। मार्च-अप्रैल में फूल आने के समय पेड़ के पत्ते झड़ जाते हैं। महुआ के फूल अनेक प्रकार से खाये जाते हैं। ताजे फूल कच्चे ही अथवा पकाकर खाये जा सकते हैं। महुआ के फूलों को सामान्यतः सुखाकर एव उनको पीटकर अन्दर की भूसी निकालकर सुरक्षित संग्रह कर लिया जाता है। दाल एव चने के साथ भी इसे पकाया जाता है। फूलों से शराब भी बनायी जाती है। महुआ के फल भी खाने में स्वादिष्ट होते हैं। महुआ के कोए से तेल प्राप्त होता है, जोकि प्रकाश में लिए जलाने अथवा खाने के लिए उपयोग में लाया जाता है। महुआ के फलों एव फूलों का महत्व प्राचीन जन-जातीय अर्थ-व्यवस्था में प्रमुख खाद्य के रूप में महत्वपूर्ण है। इस बात के साक्ष्य हैं कि

पश्चिमी भारत में जलवायु प्रारम्भिक नूतन काल में आर्द्र थी । पश्चिम भारत की तरह नूतन काल के प्रारम्भ में उत्तर-पूर्व विन्ध्य और मध्य गागेय मैदान में अधिक वर्षा एवं वितरण होता था। वर्षा ऋतु में वनस्पतियाँ खाद्य की आपूर्ति करते थे तथा पूरक रूप में शाकाहारी जानवरों का शिकार भी करते थे। चोपनीमाण्डो से प्राप्त पुरातात्विक साक्ष्यों से इस सकल्पना को समर्थन मिलता है। चोपनीमाण्डो में तृतीय चरण की खुदाई में पर्याप्त सख्या में पूर्ण व अपूर्ण गोल पत्थर सिल एवं लोढ़े पाये गये हैं। इनमें एक या अनेक स्थानों पर प्रयोग के निशान हैं। बारह गोल पत्थरों में पाँच पूर्ण एवं शेष सात टुकड़ों में हैं। इनका बड़ा महत्त्व है विशेषतः यह देखते हुए कि ऐसे प्रमाण अन्यत्र भी मिले हैं। गुजरात में जघनाज बम्बई के निकट येरगल राजस्थान में बागोर कर्नाटक में हुण्सागी-1 और सोरापुर दोआब में तथा मध्य प्रदेश में बाघोर-II और घघरिया शिलाश्रय में पाये गये हैं। वलय पत्थरों (रिंग स्टोन) का बड़ी सख्या में मध्य पाषाणकालीन स्थलों में पाया जाना तथा पुरापाषाण काल में उनकी अनुपस्थिति महत्त्वपूर्ण है। संभवतः इनका उपयोग खुदाई करने वाली छड़ी के भार हेतु होता था। उपलब्ध साक्ष्य संकेत करते हैं कि मध्य गागेय मैदान और उत्तर-पूर्व विन्ध्य के मध्य पाषाण कालीन लोग खाद्य जड़ों एवं कन्द का सकलन अपने सहायक खाद्य आपूर्ति के रूप में करते थे।

दक्षिणी उत्तर प्रदेश में बादा इलाहाबाद, वाराणसी जिलों तथा बड़ी सख्या में मध्य पाषाण कालीन भित्ति-चित्रों एवं छतों की चित्रकारी से उनकी कलात्मक गतिविधियों का साक्ष्य प्राप्त होता है। मध्य पाषाण कालीन लोगों ने अपने जीने की शैली तथा समकालीन प्राकृतिक वनस्पतियों का एक सुबोध विवरण छोड़ा है। मध्य पाषाण कालीन लोग मुख्यतः लगूर हिरण, सुअर, गाय, गैडा, एवं हाथी का शिकार करते थे। शिकारी कभी-कभी मुखौटा पहने रहते थे। तीर-धनुष एवं भाले शिकार के प्रमुख अस्त्र थे। उत्तर-पूर्व विन्ध्य की चित्रकला में जानवरों के शिकार के अलावा शहद एवं फल इकट्ठा करने के दृश्य भी दिखाये गये हैं मछली पकड़ना तथा पक्षियों का शिकार करना भी दिखाया गया है।

गगाघाटी के मध्यपाषाणिक मानव के खाद्य सामग्रियों और जीवन-यापन के साधनों के बारे में कुछ महत्वपूर्ण निष्कर्ष मानव ककालों के रासायनिक परीक्षणों से निकाले गये हैं।

मध्य गगाघाटी में स्थित मध्य पाषाणकालीन उत्खनित स्थलों— सराय नाहर राय महदहा तथा दमदमा में बड़ी संख्या में जानवरों की हड्डियों के अवशेष मिलते हैं। सरायनाहर राय में ये हड्डियाँ चूल्हों में एवं फर्श पर मिली हैं जबकि महदहा में वे चूल्हों के साथ-साथ आवासीय एवं समीपस्थ जलीय क्षेत्रों से भी मिली हैं। खोज के दौरान सम्पूर्ण दमदमा स्थल पर जानवरों की हड्डियाँ मिलती हैं किन्तु उनका बाहुल्य खुदाई के दौरान पूर्वी क्षेत्र में ही दिखायी पड़ता है। यद्यपि सरायनाहर राय से हाथी की पसलियाँ और अन्य हड्डियाँ मिली हैं तथापि मध्य पाषाण काल के लोगों द्वारा शिकार किये गये जानवर मुख्यतया गोजातीय (बोबिड) एवं छोटे शाकाहारी जन्तु थे। जलचर प्रजातियों का प्रतिनिधित्व कछुआ और मछली द्वारा हुआ है। इन सभी जानवरों की हड्डियाँ टूटी हुई एवं जली हुई हैं। अस्थियों के अध्ययन के आलोक में कहा जा सकता है कि महदहा से विभिन्न प्रकार के पशुओं का प्रतिनिधित्व प्राप्त होता है। इनमें अनेक प्रजातियों के हिरण सुअर एवं मासाहारी जन्तु इसके अतिरिक्त कछुआ, मछली एवं पक्षियों की हड्डियाँ भी पायी गयी हैं (थामस और अन्य 1995 29-36 1996 2002)। महदहा में पाये गये एक जानकर का चर्वणक दाँत एवं एक ग्रीवा कशेरुका की पहचान दरियायी घोड़े (आलूर 1980 201-227, 1990) से की गयी है। यहाँ से गैण्डे के अस्थि अवशेष भी प्राप्त हुये हैं।

दमदमा के जन्तु अवशेषों में हिरण, कछुआ गाय बैल भैंस एवं पक्षी सम्मिलित हैं। डा० आलूर ने जिन हड्डियों के आधार पर भेड़-बकरी की पहचान की थी, वे वस्तुतः हिरण और अन्य मृगों की हैं।

इन तीनों स्थलों सरायनाहर राय, महदहा एवं दमदमा के जन्तु अवशेषों में हिरण, सुअर एवं गाय बैल एवं भैंस सामान्य हैं। हाथी एवं गैडा के अवशेष विरल हैं। महदहा में मासाहारी जानवरों के कुछ अवशेष भी पाये गये हैं। कुछ अस्थियों

के बारे में सकेत मिलते हैं कि ये दरियाई घोड़े के हो सकते हैं। जन्तु ससाधनो की उपलब्धि के प्रारूप में परिवर्तन के निर्धारण हेतु जानवरो की हड्डियो की मात्रा के आँकडे अभी उपलब्ध नही है।

सराय नाहर राय महदहा एव दमदमा के मध्य पाषाण कालीन लोगो द्वारा आखेट किये गये जानवर मुख्यत हिरण प्रजाति (सर्विडस) एव गवल प्रजाति (वोविडस) के है जो व्यापक स्तर पर आखेट का सकेत देते है। बडी सख्या मे हिरण प्रजाति के पशु जगल एव झाडियो के रूप मे जगलो के अस्तित्व का सकेत देते है जबकि गवल प्रजाति के पशु भैसे और गैडो का अच्छा निरूपण अपेक्षाकृत खुले चारागाहो के महत्वपूर्ण भू-भाग का सकेत देते है। वर्तमान स्थापित मत जिसके अनुसार गैडो के लिए जलीय एव जगल आवश्यक है के विपरीत गैडे चारागाही क्षेत्रो मे रह सकते है। हाथी भैस और गैडे की उपस्थिति के आधार पर दलदली भू-भाग का भी अनुमान किया जा सकता है। जलीय एव अपेक्षाकृत शात जल का पर्यावरण कछुये एव मछली द्वारा प्रमाणित होता है। प्रतापगढ जिले की धनुषाकार झीलो का वनस्पति विज्ञान सम्बन्धी अध्ययन इस क्षेत्र मे चारागाही वनस्पति को इंगित करता है। हिरण को प्रतिदिन 2545 किलोग्राम हरे चारे की आवश्यकता होती हे। गाय-बैल को 5575 किलोग्राम हरे चारे की प्रतिदिन आवश्यकता पडती है। जितने अधिक शाकाहारी पशु होंगे उतने ही कम प्राकृतिक चारागाह होंगे। तदनुसार मानव अथवा गोजातीय जनसख्या वृद्धि ने एक दूसरे के खाद्य सीमाओ को प्रभावित किया होगा। जे0 एन0 पाण्डेय का मत है कि वर्ष भर उपलब्ध खाद्यान्न ने मध्य पाषाण कालीन लोगो को इस क्षेत्र मे अर्द्ध-स्थायी आधार पर बसने को प्रेरित किया, इसके परिणाम स्वरूप मानव जनसख्या मे वृद्धि हुई एव ससाधनो पर दबाव बढा।

पुरातत्ववेत्ता खाद्य उत्पादक अर्थ व्यवस्थाओ के पर्यावरण एव भूमि पर प्रभाव से परिचित है किन्तु कृषि-पूर्व अवस्था के समय परिवर्तन की सम्भावना की व्याख्या करना आवश्यक है। यह मान लिया जाता है कि मध्य पाषाण कालीन लोगो ने अपनी आदिम सस्कृति के साथ पारिस्थितिकी पर अल्प प्रभाव डाला होगा। हाल मे ब्रिटेन मे कुछ सुझाव दिये गये है कि मध्य पाषाण कालीन लोग

जगलो को जलाने के दौरान जगलो को परिष्कृत कर रहे थे वे गानव एव जानवरो के उपयोग हेतु भी जगलो का विकास कर रहे थे। सरायराय महदहा एव दमदमा मे आग के उपयोग का प्रमाण मिलता है। मध्य गंगा घाटी के मध्यपाषाण कालीन लोग जगलो को जलाते थे अथवा नहीं इसका कोई सीधा प्रमाण नहीं है। जगलो को ग्रीष्म ऋतु मे ही जलाया जाता होगा जब पौधो मे रस की वृद्धि नहीं होती होगी। आग प्राय बडे एव प्रतिरोधी वृक्षो को जलाने मे ही प्रयुक्त होती होगी। जगलो के कृत्रिम सफाई का भी शिकार पर सीधा प्रभाव पडा होगा।

मध्य पाषाण कालीन उत्खनित स्थलो— सराय नाहर राय महदहा एव दमदमा से प्राप्त जानवरो की हड्डियाँ सामान्यतया जगली प्रजातियो से सम्बन्धित है। इसके अलावा जानवरो की हड्डियाँ गुजरात मे लघनाज (सकालिया 1965 एर्थाड और केनेडी 1965) राजस्थान मे बागोर (मिश्र 1973 92—101) तथा मध्य प्रदेश मे आदमगढ (जोशी 1978) के मध्यपाषाण कालीन स्थलो से प्राप्त हुई है। बागोर एव आदमगढ मे जगली एव पालतू दोनो प्रकार के जानवर पाये गये है। बागोर मे जगली जानवरो का प्रतिनिधित्व काला मृग चिकारा चीतल सॉभर खरगोश एव लोमडी करते है, एव आदमगढ मे हिरण, सॉभर खरगोश साही एव घोडा करते है। जगली एव पालतू जानवरो की उपस्थिति से सकेत मिलता है कि मध्य पाषाण कालीन आखेटक तथा खाद्य इकट्ठा करने वाले लोगो की अर्थव्यवस्था पशुचारिता के द्वारा अभिवृद्धि को प्राप्त हुई। बागोर एव आदमगढ के मध्यपाषाण कालीन स्थलो से प्राप्त जानवरो की हड्डियो की सावधानी पूर्वक जाच आवश्यक है। जब हम पश्चिम एशिया के अधिकाश भागो मे पशुपालन का इतिहास देखते है तो हम पुरातात्विक दृष्टि से पाते है कि एक समय अधिकाश स्थलो पर भेड बकरी जन्तु सम्बन्धी प्रमुख घटक बन गये। कुछ मामलो मे परिवर्तन धीमा रहा होगा। अन्य मामलो मे प्रजातियो का तीव्र परिवर्तन हुआ होगा। कृषि की तुलना मे आखेट के व्यावहारिक निहितार्थो से सम्बन्धित हिग्स एव जारमन (1972) जारमन एव सैक्सन (1972) द्वारा निर्मित बिन्दु उचित है एव आगे भी उनकी गम्भीर जाच पडताल की आवश्यकता है।

मध्य गंगाघाटी के मध्य पाषाण कालीन लोगो के वानस्पतिक खाद्य इकट्ठा करने के विषय मे हमे मुख्यतया खाद्य सामग्री तैयार करने वाले उपकरणो द्वारा लगाये गये अनुमान पर ही आधारित रहना पडता है (वर्मा 2000 1-6)। सराय नाहर राय एव महदहा से कोई वनस्पति अवशेष नही मिला है। प्लवन तकनीक के द्वारा 1983-84 मे दमदमा मे खाद्यान्न के कुछ कार्बनीकृत दाने खोजे गये है। उनकी निश्चित पहचान अभी होनी है। महदहा एव दमदमा मे बलुआ पत्थर के बडे खण्डो का प्रयोग सिल के लिए होता था जिनके अवशेष पर्याप्त मात्रा मे पाये गये है। मध्य गंगा घाटी मे पत्थर स्थानीय रूप से नही पाये जाते है। अतएव वहाँ पाये गये सिल और लोढे दक्षिण मे स्थित 100 किलोमीटर दूर प्रभास पहाडियो या उत्तर पूर्व विन्ध्य से लाये गये होंगे ऐसी मान्यता है। चूँकि प्रत्येक पूर्ण सिल का वजन 10 से 15 किलोग्राम होगा एव महदहा तथा दमदमा मे क्रमश 191 एव 141 अवशेष मिले है, अतएव एक यथेष्ट ऊर्जा-निवेश की आवश्यकता पडी होगी।

आर० बी० ली और जे० डी० वीरे (1968), जे० येल्लेन एव अन्य द्वारा किये गये नृजातीय शोध प्रदर्शित करते है कि वर्तमान समय के शिकारी तथा खाद्यान्न इकट्ठा करने वाले समुदाय आरामदायक जीवन बिताते है प्रत्येक व्यक्ति प्रतिदिन दो से पाँच घटे भोजन की तलाश मे बिताता है एव पौष्टिक तथा भिन्न प्रकार के आहार का आनन्द उठाता है।

आर० वी० ली ने दक्षिण अफ्रीका के कुग बुशमेन के सदस्य मे आकलन किया है कि उनका 65 से 80 प्रतिशत खाद्य वानस्पतिक स्रोतो से प्राप्त किया जाता है। फल फूल जड आदि इकट्ठा किये गये मुख्य खाद्य हैं खाने मे मॉस की मात्रा प्राय 35 प्रतिशत से अधिक नही होती, यद्यपि कठिनाई से प्राप्त होने के कारण यह प्रमुखता प्राप्त खाद्य है। यह ध्यान देने की बात है कि वर्तमान समय के शिकारी एव खाद्य इकट्ठा करने वालो के उदाहरण बहुत कम है तथा यह आवश्यक नही है कि वे पहले के भोजन खोजने वाले समुदाय का प्रतिनिधित्व करते है। पुरातात्विक अध्ययन मे नृजातीय नमूनो का उपयोग सावधानी पूर्वक करना चाहिए। हम यह नही मान सकते है कि मध्य पाषाण काल का आखेटक एव खाद्य-संग्राहक पूर्णत आजकल के लोगो की भाँति ही व्यवहार करते रहे होंगे।

महदहा को स्थल अवशोषण अध्ययन (Site Catchment analysis) हेतु चुना गया (पाण्डेय 1985)। यह स्थल एक झील के किनारे स्थित है। यहाँ पर खुदाई में चार चरणों के आवासीय जमाव और कई नर-कंकाल मिले हैं। मध्य पाषाण काल में यहाँ तीन प्रकार के क्षेत्र उपभोग हेतु उपलब्ध रहे होंगे (1) झील (2) झील के दलदली किनारे एवं (3) खुले वन स्थल। मध्य पाषाण काल में झील के विस्तार का अनुमान करना कठिन है। यद्यपि मध्य पाषाण काल का यह स्थल सिकुड़ा तथा दलदल भूमि का एक क्षेत्र खाली है जो कि मानसून के समय बाढग्रस्त हो जाता है। झील का कुल सगणित क्षेत्रफल 960 वर्ग किलोमीटर है। आजकल झील के तल का प्रयोग मुख्यतया खेती की जमीन के रूप में किया जा रहा है। महदहा के 10 किलोमीटर की परिधि का अवशोषण क्षेत्र एक गतिशील अर्थव्यवस्था के द्वारा शोषित किये जाने वाले स्थल की सीमा निर्धारित करता है। यह क्षेत्र दमदमा को आच्छादित कर लेता है जो महदहा से 5 किलोमीटर उत्तर-पश्चिम स्थित है। जैसा कि देखा जा सकता है कि अधिगम्य क्षेत्र पूर्व में झील द्वारा यथेष्ट रूप से प्रभावित है।

मध्यपाषाणिक मानव ने अपने पूर्वपाषाणिक पूर्वजों के ज्ञान का उपयोग करके लगभग 9000 वर्ष पहले भूमध्य सागर के पूर्व और सिंधु घाटी के पश्चिम में कृषि और पशुपालन प्रक्रिया का प्रारम्भ किया। प्राचीन विश्व के अधिकांश भागों में नवपाषाणिक मानव ने कृषि के प्रसार में अधिक योगदान दिया (मिश्र 2002)।

तृतीय अध्याय

नवपाषाण युगीन सस्कृति पशु पालन एव कृषि तकनीक का उद्भव एव विकास

नवपाषाण काल की अर्थव्यवस्था का आधारभूत तत्व कृषि से खाद्य—उत्पादन तथा पशुओं को पालतू बनाने की जानकारी है। कृषि तकनीक तथा पशुओं के उपयोग की जानकारी से स्थायी ग्राम्य जीवन का विकास हुआ। मानव—इतिहास में इस स्तर का विशिष्ट महत्व है। इसी स्तर पर मनुष्य ने सर्वप्रथम कृषि करना सीखा। इस नयी कृषि जीवन—पद्धति का एक अत्यन्त महत्वपूर्ण परिणाम था— विकसित अर्थव्यवस्था का विकास और जनसंख्या में पर्याप्त वृद्धि। नूतनकाल में कृषि—क्रांति का सबसे महत्वपूर्ण एव दुरूगामी परिणाम यह हुआ कि इससे सीमित क्षेत्र के दोहन से ही अधिक लोगों के लिए अधिक खाद्य सामग्री उपलब्ध हुई। स्थायी आवास से अधिक सख्खित समाज अस्तित्व में आये और अतत नगरीय जीवन विकसित हुआ। लेकिन उल्लेखनीय है कि जगली खाद्यों के भोजन में घट जाने के कारण और कृषि उत्पादित सीमित प्रकार के खाद्यान्नों के कारण आहार की पौष्टिकता में कमी आयी और परिणामतः मानव स्वास्थ्य में गिरावट आयी (हैरिस 1996 IX, लुकास और पाल 1993)

उल्लेखनीय है कि मध्य गंगा घाटी के पश्चिमी भाग में जहाँ से मध्य पाषाण सस्कृति के आवास और अन्य परम्पराओं के महत्वपूर्ण प्रमाण मिले हैं उस क्षेत्र में प्राथमिक सदर्भ से नवपाषाणिक स्थलों का अभाव है । यद्यपि कुछ स्थलों से नवपाषाणिक उपकरण इस क्षेत्र में भी प्रतिवेदित हैं (शर्मा 1949—50 4—25)। इसलिए इस क्षेत्र की मध्यपाषाणिक आखेट और सग्रहणपरक सस्कृति स्थायी और उत्पादनपरक सस्कृति के रूप में विकसित हुई इसके प्रमाण उपलब्ध नहीं हैं लेकिन मध्य गंगा के मैदान का मध्यवर्ती और पूर्वी भाग नवपाषाणिक सस्कृति के

कई महत्वपूर्ण स्थलो के लिए उल्लेखनीय है। मध्यवर्ती और पूर्वी क्षेत्र में मध्य पाषाणिक संस्कृति के प्रमाण नहीं मिलते हैं। इस आधार पर यह कहा जा सकता है कि मध्य गंगा घाटी की नवपाषाणिक संस्कृति का स्थानीय विकास सम्भवतः नहीं हुआ था। सम्भवतः मध्य पाषाण कालीन संस्कृति की भाँति यह संस्कृति भी विन्ध्य क्षेत्र से ही मध्य गंगा घाटी में प्रसरित पुष्पित एवं पल्लवित हुई।

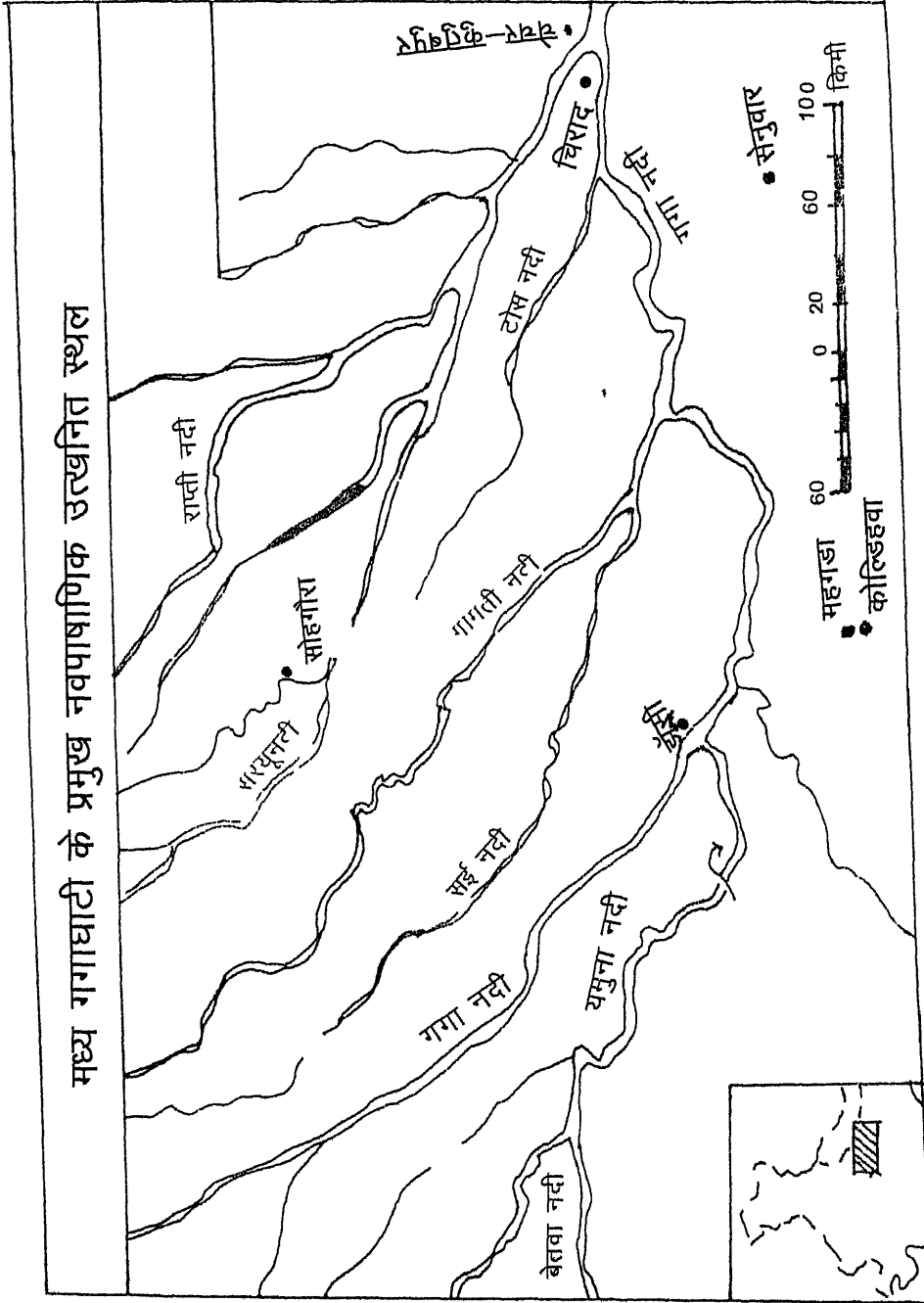
मध्य गंगाघाटी के मैदानी क्षेत्र के उत्खनित स्थलो— चिराद चेचर—कुतुबपुर सेनुवार ताराडीह सोहगौरा इमलीडीह लहुरादेवा आदि स्थलो (रेखाचित्र 19) से नवपाषाण संस्कृति पर प्रकाश डालने वाले प्रमाण उपलब्ध हुए हैं और बहुत सम्भव है कि उस क्षेत्र में सर्वेक्षण से कुछ अन्य पुरास्थल भी प्रकाश में आये जो अभी भी जलोढ मिट्टी के नीचे दबे हो अथवा परवर्ती आवासीय जमाव के नीचे पड़े हो। ऐसा प्रतीत होता है कि मैदानी क्षेत्र के स्थलो पर नवपाषाणकालीन मानव के आगमन से पूर्व घने जंगल विद्यमान थे जो बाद में कृषि के लिए अथवा चारागाहों के लिए साफ किये गये। जंगलों को साफ करने के लिए सम्भवतः आग का प्रयोग भी किया गया था।

नवपाषाणिक संस्कृति के उत्खनित स्थलो का संक्षिप्त विवरण इस प्रकार है

चिराद

चिराद (अक्षांश 25° 48' 30" देशान्तर 84° 50' 00") बिहार के सारन जिले में गंगा के बायें तट पर स्थित है। सारन जिले में स्थित होने के कारण 'हिरण अर्थ' के आधार पर कहा जा सकता है कि यह भू-भाग घने जंगलों से आवृत था। जंगली पशुओं में हिरणों की संख्या अपेक्षा यहाँ अधिक थी। इस स्थल पर सांस्कृतिक जमाव मैदानी क्षेत्र के अन्य स्थलों की भाँति बहुसांस्कृतिक है। यहाँ नवपाषाण काल से लेकर पाल वंश के काल तक का सांस्कृतिक जमाव मिलता है। इस स्थल का उत्खनन बिहार राज्य पुरातत्व विभाग के राज्य निदेशालय द्वारा सन 1963 से 1968-69 ई० तक लगातार किया गया। सन 1969-70 और 1970-71 ई० में इस स्थल का पुनः उत्खनन हुआ, जिसमें पूर्व धातुयुगीन नवपाषाण संस्कृति

मध्य गंगाघाटी के प्रमुख नवपाषाणिक उत्खनित स्थल



रेखाचित्र 19 मध्य गंगाघाटी के प्रमुख नवपाषाणिक उत्खनित स्थल

का आवासीय जमाव प्रकाश में आया। यहाँ के दो ढाँचे आर० डी० एक्स० साइड (15 X 10 मीटर) और आर० डी० बी० (10 X 10 मीटर) का उत्खनन टीले के पूर्वी और पश्चिमी भाग पर किये गये जिसमें लगभग 45 मीटर मोटा नवपाषाणिक आवासीय जमाव प्रकाश में आया। इस जमाव के 6 स्तर निर्धारित किये गये हैं जिसमें नवपाषाणिक पुरासामग्रियाँ सरचनाएँ और अधिवास के प्रमाण प्राप्त हुए हैं। यद्यपि चिराद में परवर्ती सस्कृतियों के मोटे जमाव के कारण नव पाषाणिक धरातल के विस्तृत क्षेत्र में उत्खनन नहीं किया जा सका लेकिन इस धरातल से झोपड़ियों के फर्श के अवशेष और मिट्टी के बर्तन लघु पाषाण उपकरण पाषाण कुल्हाड़ी आदि उपकरण, मृण्मूर्तियाँ और उपरत्नों पर मनके आदि सामग्रियाँ प्रकाश में आयी हैं (नारायण 1970 1-35)।

चिराद के नवपाषाणिक धरातल का क्षेत्रीय उत्खनन नहीं किया गया है। इसलिए उनके गृह निर्माण और आवासीय अवशेषों पर अधिक प्रकाश नहीं पड़ा है। यद्यपि गोलाकार या अर्द्धगोलाकार झोपड़ियों के प्रमाण उत्खनन से अवश्य उपलब्ध हुए हैं। जली मिट्टी के ऐसे टुकड़े जिन पर बॉस और लकड़ी के निशान हैं यह बताते हैं कि इस सस्कृति के लोग झोपड़ियों की दीवाल लकड़ी और बॉस से बनाकर उन पर मिट्टी का मोटा लेप लगाते थे।

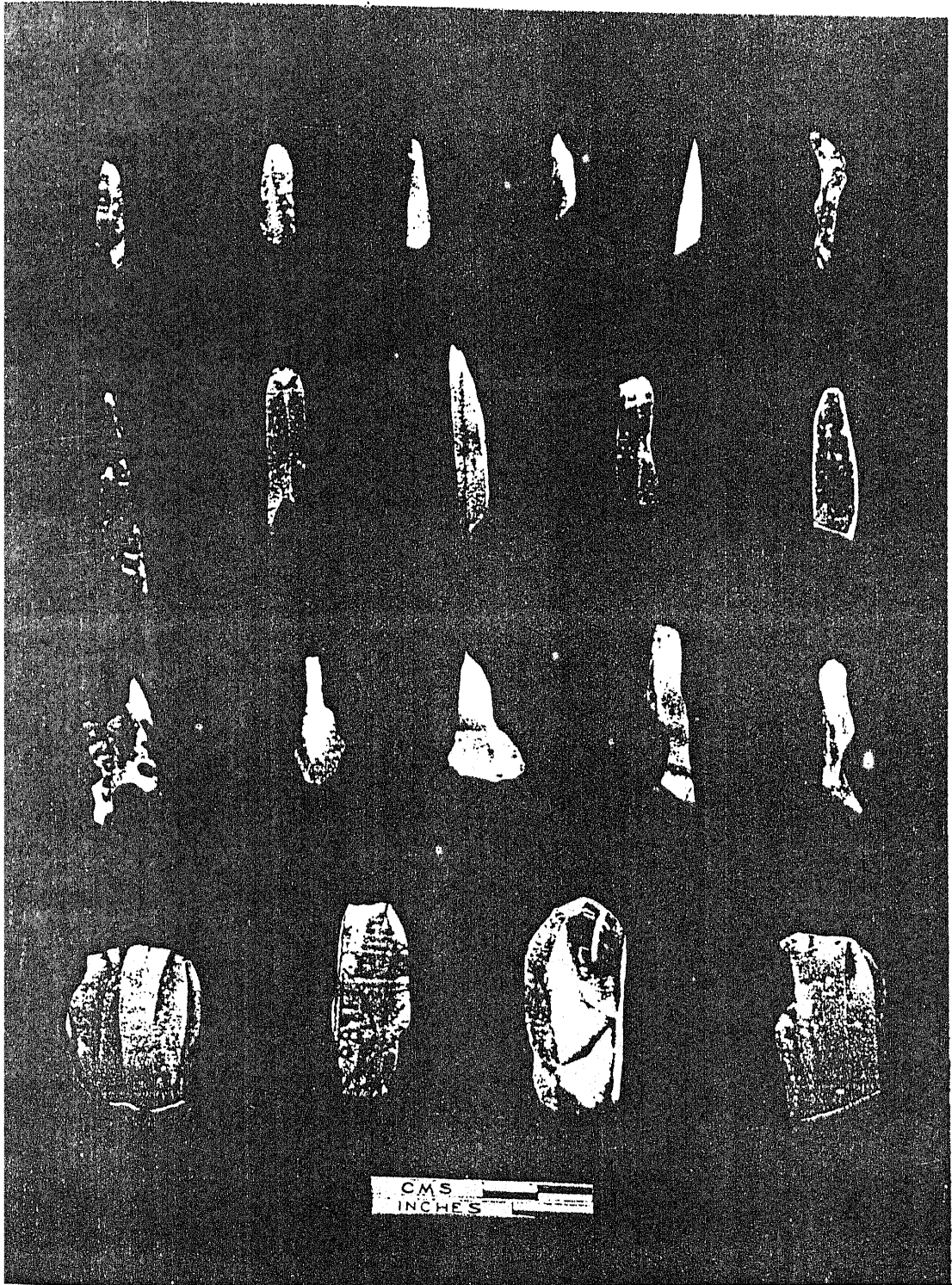
चिराद से क्वार्टजाइट बेसाल्ट या ग्रेनाइट पत्थरों पर बने हुए सिल लोढ़े हथगोले हथौड़े और कुल्हाड़ियाँ प्राप्त हुई हैं। यहाँ की कुल्हाड़ियाँ लम्बाई और चौड़ाई लगभग बराबर होने के कारण गोलाकार मानी गयी हैं। इनके निर्माण के लिए सबसे पहले फलक निकाले गये हैं और फिर इन्हें गढ़कर एव रगड़कर अत्यन्त चिकना और पालिशदार बनाया गया है। कुछ कुल्हाड़ियों का अनुभाग आयताकार है। चिराद के समीप राजगीर की पहाड़ियाँ हैं लेकिन प्रतीत होता है कि नवपाषाण कालीन मानव पत्थर के पिण्ड समीपवर्ती सोन नदी के तल से एकत्र करता था (राय चौधरी 1971 17)।

चल्सेडनी चर्ट, अगेट आदि महीन कण वाले पत्थरों पर बने समानान्तर बाहु वाले ब्लेड, खुरचनी, बाणाग्र, खचित ब्लेड, नोक दन्तुरित ब्लेड अर्द्धचन्द्र

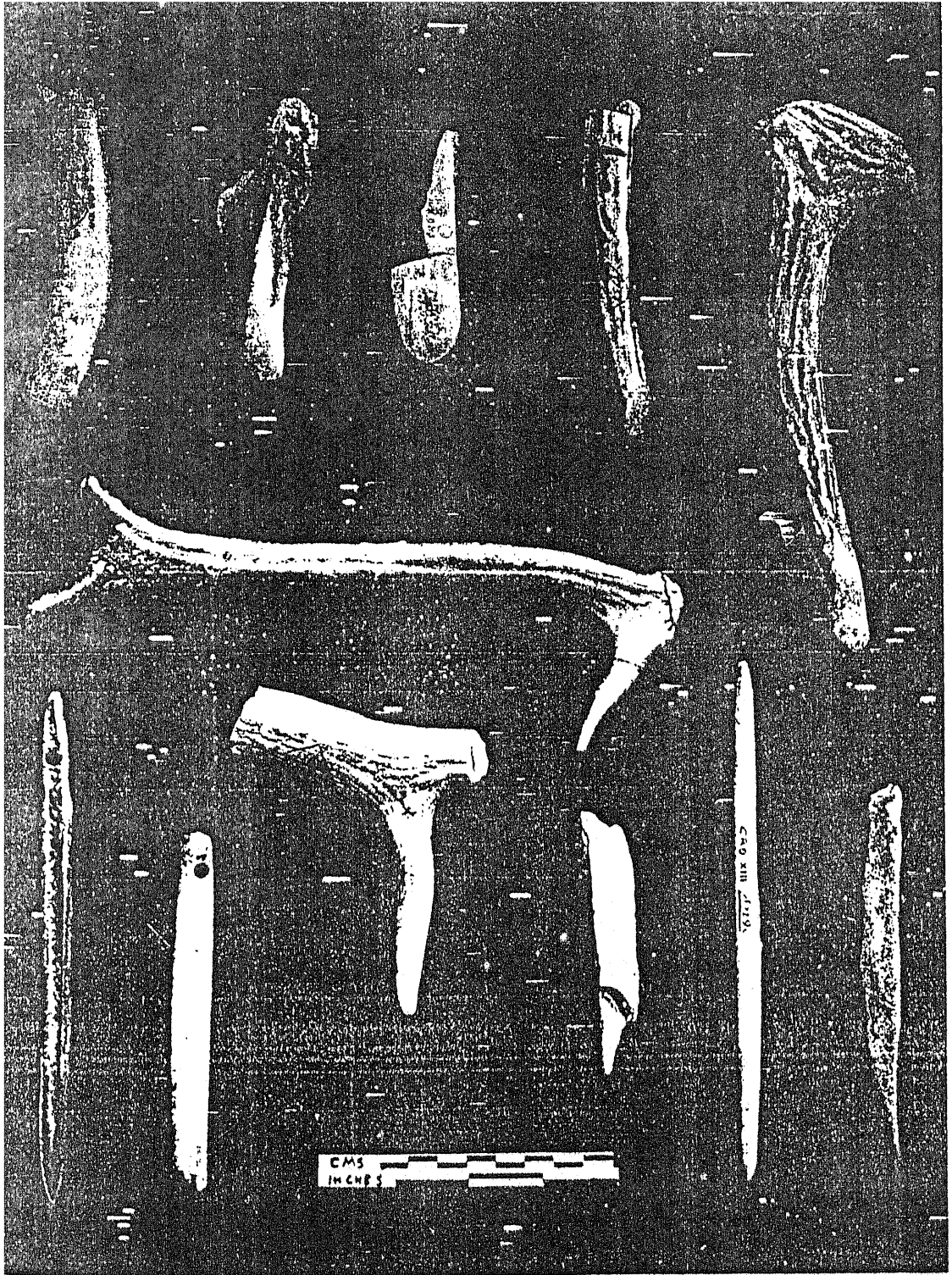
छिद्रक आदि लघुपाषाण उपकरण भी यहाँ से प्राप्त हुए हैं (छायाचित्र 24)। कुछ ज्यामितिक उपकरण भी लघु पाषाण उपकरणों में सम्मिलित हैं। घिसकर पालिश किये गये गोलाकार नवपाषाणिक कुल्हाड़ियों की संख्या चिराद में कम है लेकिन हड्डियों और मृगशृंगों के बने हुए विभिन्न प्रकार के उपकरण यहाँ से प्राप्त हुए हैं। इन उपकरणों में सुई, नोक छिद्रक, पिन पुच्छल एवं छिद्र युक्त बाणाग्र खुरचनी छेनी हथौड़े कुल्हाड़ियाँ आदि सम्मिलित हैं (छायाचित्र 25)।

नवपाषाणिक चिराद की पात्र परम्पराओं के अध्ययन से भी इस संस्कृति के स्वरूप पर प्रकाश पड़ता है। लाल, भूरे, काले एवं लाल पात्र परम्परा के मिट्टी के बर्तन यहाँ से प्राप्त हुए हैं। कुछ बर्तनों की ऊपरी सतह को चिकने पत्थरों से घोटकर चिकना और चमकीला बनाया गया है। ये पात्र मुख्यतः हस्त निर्मित हैं लेकिन कुछ ऐसे पात्र भी हैं जिन्हें साधारण चाक पर धीरे-धीरे घुमाकर बनाया गया है। कुछ बर्तनों को गीली मिट्टी लगाकर ऊपरी सतह पर खुरदुरा भी किया गया है। बर्तनों को आसजन विधि से अलकृत करने अथवा पका लेने के बाद उन्हें खरोचकर अलकृत करने का प्रमाण भी प्राप्त होता है। एक पात्र पर सोलह तीलियों वाले धुरीयुक्त चक्र का आरेखण उल्लेखनीय है। भूरे रंग के बर्तनों पर पका लेने के बाद लाल गेरू से चित्र बनाये गये हैं। चित्रण अभिप्रायों में एक दूसरे को आर-पार काटती रेखाएँ सकेन्द्रिक वृत्त और लहरदार रेखाएँ सम्मिलित हैं। एक पात्र खण्ड पर बिन्दुओं से त्रिशूल का चित्र बनाया गया है। लाल गेरू से चिन्हित ये अभिप्राय कभी-कभी लाल तथा काले-और-लाल पात्र परम्परा के बर्तनों पर भी प्राप्त होते हैं। चिराद से एक पात्र खण्ड ऐसा भी प्राप्त हुआ है जिस पर चटाई की छाप है। रस्सी की छाप से युक्त (cord impressed ware) पात्र खण्ड भी यहाँ से प्राप्त हुये हैं। बर्तन आकारों में चौड़े अथवा सकरे मुँह वाले गोलाकार, घड़े टोटीदार घड़े, आधार वाले कटोरे छिद्रयुक्त होठदार अथवा टोटीदार कटोरे और लम्बे तथा छोटे नलीदार टोटी के बर्तन सम्मिलित हैं।

प्रमुख पात्र प्रकारों में बड़े मुँह और सकरे गले के घड़े टोटीदार घड़े होठयुक्त कटोर छिद्र युक्त और पैर युक्त कटोर साधारण कटोरे छोटे आकार के बर्तन, चम्मच, करछुल आदि सम्मिलित हैं। बर्तनों को पका लेने के बाद इन पर



लक्ष्मण पाषाण
 छायाचित्र 2.4. चिरांद: अस्थि निर्मित उपकरण
 (संकालिया 1974 के अनुसार)



छायाचित्र 25: चिरांद: अस्थि निर्मित उपकरण ।
(संकालिया 1974 के अनुसार)

रग से अथवा रेखाएँ उत्कीर्ण करके चित्र बनाए गये हैं । चित्रित अभिप्रायो में अर्द्धवृत्त लहरदार रेखाएँ आदि सम्मिलित हैं । टोटीयुक्त बर्तनो का प्रयोग सभवतः पानी और अन्य द्रव पदार्थों के लिए किया जाता था जबकि सकरे मुँह वाले बड़े बर्तन अनाजों के संग्रह के लिए प्रयुक्त किये जाते रहे होंगे । चिराद के उत्खनन में प्लेट या तस्तरी जैसे बर्तनो की संख्या बहुत कम है । जबकि कटोरे हाडी और टोटीदार बर्तन अधिक हैं । इस आधार पर यह अनुमान किया गया है कि इस क्षेत्र का नवपाषाणकालीन संस्कृति का मानव अपने भोजन में तरल पदार्थों का अधिक प्रयोग करता था (प्रसाद 1997 161-162)।

चिराद के नवपाषाणकालीन लोगो के कलात्मक अभिरूचि को अभिव्यक्त करने वाले उपादानो में उपरत्नो पर बने हुए सुन्दर मनके हड्डी के कुण्डल और झुमके मिट्टी तथा हड्डी की चूडियों, कूबड वाले बैल चिडियों तथा नाग की मृण्मूर्तियों का उल्लेख किया जा सकता है ।

हड्डी के बने उपकरणो और मनको से भी मध्यगंगा घाटी में नवपाषाणकालीन मानव के विशिष्ट उद्योगो का पता चलता है । क्योंकि गंगा के मैदान में उपकरण निर्माण के लिए पत्थरो की कमी थी इसलिए बड़े पैमाने पर पशुओ की हड्डियो और हिरन की सीगो पर उपकरणो का निर्माण किया गया । जैसा कि उल्लेख किया जा चुका है कि हड्डी पर बने उपकरणो में स्क्रैपर छिद्रक छेनी हथौडा, सुई, प्वाइट भालाग्र और बाणाग्र आदि उपकरण सम्मिलित हैं । बैल की एक कधे की हड्डी का प्रयोग बेलचे के रूप में किया गया है । इतने प्रचुर मात्रा में हड्डी के उपकरणो का प्रयोग भारतीय नवपाषाणिक सदर्भ में सिर्फ बुरुजहोम (का 1979 219-228) में दिखाई पडता है । लेकिन दोनो क्षेत्रो में उपकरणो के प्रकार अलग-अलग हैं । चिराद के नवपाषाणिक मानव ने लटकन चूडियों चर्खी की तरह के आकार का और कधी जैसे आभूषण हड्डी और कछुए की सीग के बने हुए प्राप्त हुए हैं । चैल्सेडिनी अगेट जैस्पर मारबुल स्टेएटाइट और फयास के बने हुए विभिन्न प्रकार के मनके भी उपलब्ध हुए हैं । विभिन्न प्रकार की पुरासामग्रियो से चिराद के नव-पाषाणकालिक मानव के उत्कृष्ट शिल्प पर उल्लेखनीय प्रकाश पडा । प्राकृतिक सामग्रियो पर उनकी कला निर्भर थी । विभिन्न प्रकार के वस्तुओ के

निर्माण में मिट्टी का ही बड़े पैमाने पर प्रयोग किया गया । सहज उपलब्धता और मैदानी क्षेत्र की मिट्टी के लचीलेपन के कारण इसे विविध सामग्रियों के निर्माण के लिए प्रयुक्त किया गया। मिट्टी की बनी हुई कूबड युक्त बैल की मूर्तियाँ पक्षी मनके हथगोले गोले और अन्य सामग्रियों उपलब्ध हुईं हैं । एक छिद्रयुक्त बेलनाकार मिट्टी की वस्तु जिस पर धुआँ लगा हुआ है उसकी पहचान उत्खनन कर्ता ने स्मोकिंग पाइप के रूप में किया है ।

मैदानी क्षेत्र का नवपाषाणिक मानव नदियों के तट पर नदी की बाढ़ सीमा से ऊपर अपने आवासों का निर्माण करता था । चिराद में उत्खनन उर्ध्वधर हुआ जिससे सीमित क्षेत्र में ही उत्खनन कार्य किया गया । इसलिए आवास का पूरा प्रमाण उपलब्ध नहीं हो सका । सिर्फ कुछ गोलाकार दो मीटर व्यास वाले एक दूसरे के पास स्थित झोपड़ियों के फर्श प्राप्त हुए हैं। संभवतः इन गोलाकार झोपड़ियों की छत कोणाकार थी जिसमें दलदली भूमि में प्राप्त होने वाले नरकुल का प्रयोग किया गया था । ऐसा लगता है कि इस प्रकार की संरचना में झोपड़ियों के फर्श के बीच में एक स्तम्भ लगाया जाता था । इस प्रकार की झोपड़ियाँ अभी भी समीपवर्ती गाँवों में देखी जा सकती हैं ।

बी० एस० वर्मा के अनुसार चिराद में कुछ फर्श के नीचे आवास बनाने के प्रमाण प्राप्त हुए हैं । गोलाकार झोपड़ियों के फर्श पर एक-दूसरे के समीप स्थित खुले मुँह वाले कई चूल्हे भी प्राप्त हुए हैं । ऐसा लगता है कि चिराद में बार-बार बाढ़ और अग्निकांड से इन आवासों को क्षति पहुँची। उत्खनित खन्तियों के अनुभाग में बार-बार आई बाढ़ के प्रमाण मिलते हैं। बॉस-बल्ली के निशान से युक्त अत्यधिक मात्रा में जली मिट्टी के टुकड़े अग्निकांड के प्रमाण प्रस्तुत करते हैं। इसके अतिरिक्त कोयले और राख से युक्त काली परतें प्राप्त हुई हैं । लेकिन 35 मीटर मोटा आवासीय जमाव यह प्रदर्शित करता है कि बार-बार के बाढ़ और अग्नि की विभीषिका के बावजूद नवपाषाणिक मानव ने इस स्थल का परित्याग नहीं किया अपितु पूर्ववर्ती जमाव के ऊपर फिर से अपने अधिवास निर्मित करके रहने लगे। संभवतः उर्वर भूमि और प्राकृतिक सम्पदा की सम्पन्नता के कारण यह पुरास्थल निरन्तर आबाद रहा ।

चिराद की नवपाषाणिक अर्थव्यवस्था कृषि पर निर्भर थी। उत्तर भारत में नवपाषाणिक संस्कृति में कृषि द्वारा खाद्यान्न उत्पादन के प्राचीनतम प्रमाण यहाँ के उत्खनन से प्राप्त हुए हैं। खाद्यान्नो में चावल के दाने भूसी गेहूँ, जौ मटर उर्द के अवशेष प्राप्त हुए हैं। जगली धान की एक प्रजाति ओरिजा पेरैनिष अभी भी उडीसा में पायी जाती है। ऐसा माना जाता है कि गंगा घाटी और भारतीय उपमहाद्वीप के उत्तरवर्ती भाग में धान की खेती का प्रारम्भ हुआ था। संभवतः नवपाषाणिक संस्कृति के समय जगली अवस्था के धान के संग्रह से धान की खेती का प्रारम्भ हुआ। प्रतीत होता है कि धान की खेती का प्रारम्भ चिराद कोलडिहवा तथा महगडा में हुआ जहाँ से जगली और पालतू दोनों अवस्था का धान प्राप्त हुआ है। गंगाघाटी में लहुरादेवा के उत्खनन से भी धान की खेती के प्राचीन प्रमाण उपलब्ध हुए हैं (तिवारी और अन्य 2001-2002 54-59)। अन्य खाद्यान्नो के उद्भव के बारे में निश्चित प्रमाण नहीं है। मूँग का आदि क्षेत्र भारत को माना जाता है। उत्तर-प्रदेश के तराई क्षेत्र में जगली प्रजाति की एक मूँग उत्पन्न होती है जो संभवतः पश्चिमी एशिया से आयी थी। इसके प्रमाण उत्तर भारत और पश्चिमी भारत से मिले हैं। हडप्पन स्थलो के अतिरिक्त जौ अतरजीखेडा से प्राप्त हुआ है। पश्चिमी एशिया में जौ और गेहूँ साथ-साथ पैदा किये जाते थे। ट्रैटिकम स्फैरोकौकम नामक गेहूँ की प्रजाति के प्रमाण मोहनजोदाडो के उत्खनन से उपलब्ध हुए हैं। संभवतः यह प्रजाति भारतीय उपमहाद्वीप के उत्तर-पश्चिमी भाग में उद्भूत हुई थी। भारत में इस गेहूँ की खेती बड़े पैमाने पर की जाती थी फिर भी गेहूँ, जौ और मूँग जो चिराद के उत्खनन में प्राप्त हुए हैं उनके उद्भव के बारे में निश्चय के साथ कुछ नहीं कहा जा सकता (विष्णुमित्रे 1972 18-21)। ऐसा लगता है कि चिराद के नवपाषाणिक मानव को कृषि के ऋतुचक्र के बारे में पूरी जानकारी थी। क्योंकि धान जैसी खरीफ की फसलें और गेहूँ, जौ मूँग जैसी रबी के फसलों के प्रमाण प्राप्त हुए हैं। संभवतः बरसात के तुरन्त बाद नम भूमि में बीज बो दिये जाते थे और लघु पाषाणोपकरणों से निर्मित हसिये जैसे उपकरणों से फसल पक जाने पर काट ली जाती थी। फिर भी संभवतः कृषि बहुत प्राथमिक प्रकार की थी। गदाशीर्ष का प्रयोग जमीन खोदने के लिए लकड़ी में किया जाता रहा होगा।

चिराद से उपलब्ध अनाजो से ऐसा प्रतीत होता है कि नवपाषाणिक मानव जंगल की सफाई से लेकर फसल काटने तक के कृषि सम्बन्धी विभिन्न क्रिया-कलापो से सुपरिचित थे। सर्वप्रथम नवपाषाणिक मानव ने कृषि के लिए जंगली भूमि को साफ किया होगा। संभवत यह कार्य सामूहिक रूप से किया जाता रहा होगा। वृक्षो और पौधो को काटने का एक मात्र उपयुक्त उपकरण प्रस्तर की कुल्हाडी थी। उल्लेखनीय है कि चिराद के उत्खनन से केवल चार कुल्हाडियों उपलब्ध हुई थी जिससे प्रतीत होता है कि जंगल की सफाई के लिए बड़े पैमाने पर उनका प्रयोग नहीं किया गया था। संभवत इसके लिये उन्होंने आग का प्रयोग किया था। आग के प्रयोग से सभी वनस्पतियों जलकर राख हो गई होगी जो मिट्टी में मिलकर उसकी उर्वरा शक्ति में वृद्धि की होगी।

पर्वतीय क्षेत्रों की आदिम जातियाँ इस तरह के कार्य ड्रूम कृषि में करते हैं। कृषि में दूसरे चरण में जमीन की जुताई की जाती थी जिसके लिये लकड़ी से निर्मित प्रारम्भिक/आदिम प्रकार के खोदने वाले उपकरणों का प्रयोग किया जाता था, यद्यपि उत्खननों से लकड़ी से निर्मित इस प्रकार के उपकरण उपलब्ध नहीं हैं। यहाँ की जलवायु इस तरह के अवशेषों को सुरक्षित नहीं बचा सकती। खोदने वाली लकड़ी के निशान जैसे प्रमाण चिराद के उत्खनन से नहीं मिले हैं। तीसरे चरण में बीज बोया जाता था। बोने का कार्य मानसून की वर्षा से प्रारम्भ होता था। इसके उपरान्त जब तक फसल पक नहीं जाती थी तब तक उसकी देखभाल की जाती थी और अन्त में फसल काटने का कार्य होता था। फसल के काटने में भी तकनीकी प्रक्रिया और उपकरणों की आवश्यकता थी। ऐसा संकेत किया गया है कि लघु पाषाण उपकरणों को संग्रहित करके काटने वाले हसिये जैसे उपकरण निर्मित किये गये थे। ब्लेड जैसे उपकरणों का प्रयोग हसिये के रूप में किया जाता था। यह भी संभव है कि पकी हुई फसल को जड़ से उखाड़ लिया जाता था और फसल को पीटकर दाने अलग कर लिये जाते रहे हों। इसके उपरान्त सिल-लोडे से अनाज के दाने अलग पीसे रहे होंगे।

गंगा के मैदान में नवपाषाणिक काल के कृषि के साथ-साथ पशुपालन के भी प्रमाण प्राप्त हुए हैं। पशुपालन कृषि का अभिन्न अंग है। प्रचुर संख्या में

उत्खनन से हड्डियों प्राप्त हुई है। पशुओ मे बकरी सुअर, भैंसा गैंडा हिरण बैल आदि की पहचान की गयी है। सबसे अधिक सख्या मे हिरण की हड्डियों प्राप्त हुई है। तदुपरान्त भैसे बैल सुअर और बकरी की हड्डियों आती है। पालतू पशुओ मे कूबडयुक्त बैल भैस भेड बकरी सुअर और कुत्ता सम्मिलित है। जगली पशुओ के अतर्गत गैडा हिरण चीतल आदि सम्मिलित हैं। क्योकि अधिकाश हड्डियो पर काटने के निशान है इससे लगता है कि इन पशुओ को मॉस के लिए काटा गया होगा (नाथ और विश्वास 1980 115-124)।

नवपाषाणिक अर्थव्यवस्था मे जलचरो का भी महत्वपूर्ण स्थान था। चिराद के उत्खनन से मछली सीपी, घोघे आदि की हड्डियों प्रचुर मात्रा मे उपलब्ध हुई है। झीलो और नदियो से ये मछलियाँ पकडी जाती थी। उत्खनन मे पक्षियो की हड्डियों भी मिली है। जगली क्षेत्रो से खाने योग्य वनस्पतियाँ भी एकत्र की जाती थी। इस प्रकार विभिन्न स्रोतो से उपलब्ध सतुलित आहार नवपाषाणिक लोगो का अभीष्ट था।

उत्खनन से उपलब्ध उपकरणो मे कोई भी उपकरण ऐसा नही है जिसे हाथी गैडे या भैसे जैसे बडे जानवरो के शिकार के लिए प्रयुक्त किया जा सके। सभवत इन पशुओ का शिकार अन्य विधियो जैसे गहरे पानी आदि मे पशुओ को धकेल कर किया जाता रहा होगा अथवा गडढे खोदकर उनके ऊपर घास-फूस डालकर उसमे उन्हे फँसा दिया जाता रहा होगा। छोटे पशुओ और पक्षियो के शिकार के लिए हड्डियो और पत्थरो के बाणाग्रो का प्रयोग किया जाता था। पकी मिट्टी के गोले हथगोले के रूप मे प्रयुक्त किये जाते थे। बडी मात्रा मे मछलियो की हड्डियाँ उपलब्ध हुई है लेकिन न तो हार्पून और न ही मछली पकडने की कटिया ही उपलब्ध हुई है। चिराद के उत्खननकर्ता के अनुसार सूजे जैसे हड्डी के उपकरण मछली के पकडने के लिए जाल बनाने मे प्रयुक्त होते थे और पकी मिट्टी की गोलियो का प्रयोग जाल को पानी मे डुबोने के लिये किया जाता था। मछलियो को पकडने के लिए विभिन्न प्रकार के जालो या धनुष-बाण का प्रयोग किया जाता रहा होगा। जैसा कि इस समय भी कुछ आदिम जनजातियाँ इस प्रकार के तरीको का प्रयोग करती है। कुछ आदिम जातियो द्वारा प्रचलित तरीको की तरह

मछिलयो को मारने के लिए पानी में जहरीले तत्व मिलाये जाते रहे होंगे (नागर 1997 210–217)।

यद्यपि मध्य गंगाघाटी में विभिन्न पुरास्थलों के उत्खननों से नवपाषाणिक धरातल बहुत सीमित क्षेत्र में ही प्रकाश में आ सका है। चिराद के उत्खनन से अठारह गोलाकार आवास का प्रमाण मिलता है। उल्लेखनीय है कि गर्त आवास परम्परा उत्तर भारत की कश्मीर घाटी की नवपाषाणिक संस्कृति में अधिक प्रचलित थी। जैसाकि ऊपर कहा जा चुका है कि इस संस्कृति के लोगों को जलवायु संबंधी परिस्थितियों परिवर्तनों एवं ऋतु चक्र का भी ज्ञान था। अब वे अपने पूर्वजों के सचरणशील जीवन का परित्याग कर स्थायी रूप से एक स्थान पर आवास बनाने लगे। चिराद जैसे उपयुक्त स्थल पर बाढ़ और अग्नि जैसे प्राकृतिक आपदाओं के बावजूद एक ही स्थान पर लम्बे समय तक रहते रहे। पाषाण उद्योग के स्थान पर हड्डी के उपकरण और विभिन्न प्रकार की पात्र परम्पराओं का विकास हुआ। मनके मृण्मूर्तियों आभूषणों तथा मिट्टी के बर्तनों पर चित्र के रूप में कला का विकास उल्लेखनीय है। इसके प्रमाण चिराद के अतिरिक्त उस क्षेत्र के अन्य नवपाषाणिक पुरास्थलों चेंचर–कुतुबपुर ताराडीह सेनुआर इमलीडीह सोहगौरा और लहुरादेवा जैसे स्थलों से भी प्राप्त हुए हैं।

उपलब्ध कार्बन तिथियों (तालिका संख्या 6) के आलोक में चिराद की नवपाषाण संस्कृति विन्ध्य क्षेत्र की संस्कृति के काफी बाद की प्रमाणित होती है। चिराद के नवपाषाणिक धरातल से कुल 9 कार्बन तिथियाँ प्राप्त हुई हैं जिनमें से तीन तिथियाँ 1580±110 1675±140 और 1755±155 ई० पू० को उपयुक्त माना गया है (मंडल 1972 106–116)। नवपाषाणिक और ताम्रपाषाणिक धरातलों के सधि स्थल से 1050±190 ई० पू० की एक तिथि प्राप्त हुई है। इस आधार पर चिराद की नवपाषाणिक संस्कृति 1800 से 1200 ई० पू० के मध्य रखा गया है (अग्रवाल एवं कुसुमगर 1974 71)। चूँकि निचले धरातल से कोई तिथि नहीं मिली है इसलिए इस संस्कृति का प्रारम्भ 2000 ई० पू० या इससे भी पूर्व का समय देने की संस्तुति की गयी है। यहाँ के अवसादन दर की गणना के आधार पर इस संस्कृति

का प्रारम्भ और भी पहले 4000 से 3000 ई० पू० तक प्रस्तावित किया गया है (विष्णुमित्रे 1972)।

तालिका 6 गागेय मैदान और विन्ध्य क्षेत्र से प्राप्त नवपाषाणिक कार्बन तिथियाँ

पुरास्थल का नाम	प्रयोगशाला संख्या	5730 ईसा पूर्व	अशसोधित तिथि
चिराद	टी०एफ० 1035	1270±105 ईसापूर्व	
	टी०एफ० 1127	1375±100 ईसापूर्व	
	टी०एफ० 1025	1515±155 ईसापूर्व	
	टी०एफ० 1033	1540±110 ईसापूर्व	
	टी०एफ० 1034	1570±115 ईसापूर्व	
	टी०एफ० 1030	1580±100 ईसापूर्व	
	टी०एफ० 1031	1675±140 ईसापूर्व	
	टी०एफ० 1032	1755±155 ईसापूर्व	
कोलडिहवा	पी०आर०एल० 101	4530±185 ईसापूर्व	
	पी०आर०एल० 100	5440±240 ईसापूर्व	
महगडा	पी०आर०एल० 407	1440±100 ईसापूर्व	
	पी०आर०एल० 408	1330±240 ईसापूर्व	
	पी०आर०एल० 409	1440±150 ईसापूर्व	
	बी०एस० 128	3330±100 ईसापूर्व	
बरुडीह	टी०एफ० 1099	750±110 ईसापूर्व	
	टी०एफ० 1100	1055±210 ईसापूर्व	
	टी०एफ० 1101	595±90 ईसापूर्व	
	टी०एफ० 1102	660±90 ईसापूर्व	
कुनझुन	बीटा 4879	3120±70 ईसापूर्व	
	बीटा 6414	4010±110 ईसापूर्व	
	बीटा 6415	4600±80 ईसापूर्व	
लहुरादेवा	बी०एस० 1951	5320±90 ईसापूर्व	4220 ईसा पूर्व 4196 ईसा पूर्व 4161 ईसा पूर्व
	बी०एस० 1966	6290±160 ईसापूर्व	5298 ईसा पूर्व

सेनुवार (नवपाषाणिक-ताम्रपाषाणिक)	1770±120 ईसापूर्व 1660±120 ईसापूर्व 1500±110 ईसापूर्व 1400±110 ईसापूर्व	
-------------------------------------	--	--

यह उल्लेखनीय तथ्य है कि गंगा की मैदान की इस नवपाषाणकालीन सस्कृतियों ने परवर्ती विकसित सस्कृतियों को ठोस आधार प्रदान किया था ।

मध्य गंगा घाटी और उसके समीपवर्ती विन्ध्य क्षेत्र के उत्खनित और सर्वेक्षित नव पाषाणिक स्थलो से प्राप्त प्रमाणों से प्रतीत होता है कि इन दोनों क्षेत्रों की नवपाषाणिक सस्कृतियों का स्वरूप एक ही है यद्यपि गंगाघाटी की नवपाषाणिक सस्कृति विन्ध्य क्षेत्र की तुलना में अधिक विकसित है (पाल 1986)।

पूर्वी मध्य गंगाघाटी की इस नवपाषाणिक सस्कृति की विन्ध्य क्षेत्र की नवपाषाणिक सस्कृति से तुलना करने पर हमें कुछ महत्वपूर्ण तथ्य प्राप्त होते हैं। विन्ध्य क्षेत्र में नवपाषाणिक सस्कृति के कई स्थलों का उत्खनन किया गया है। बेलन घाटी में कोलडिहवा पचोह और महगडा (शर्मा और अन्य 1980) के उत्खनन से इस सस्कृति में गोलाकार नवपाषाणिक कुल्हाड़ियाँ, सिल लोड़े लघु पाषाण उपकरण मिट्टी के मनके हड्डी के बने बाणाग्र और गोलाकार अथवा अण्डाकार झोपड़ियों के प्रमाण प्राप्त हुए हैं। यहाँ के लोग धान की खेती करते थे और गाय बैल भेड़, बकरी घोड़े आदि पशुओं को पालते थे। पाषाण उपकरणों के अध्ययन और पालतू तथा जगली गाय बैल भेड़ बकरी के साथ-साथ मिलने के आधार पर यह माना गया है कि विन्ध्य क्षेत्र की नवपाषाणिक सस्कृति ने ही स्थानीय जगली पशुओं को ही पालतू बनाया। यहाँ से उपलब्ध रेडियो कार्बन तिथियों के आलोक में धान की खेती सर्वप्रथम प्रारम्भ करने का भी श्रेय विन्ध्य क्षेत्र की इस सस्कृति को है। इस सस्कृति को पाँचवी-छठी सहस्राब्दी ईसा पूर्व का समय प्रदान किया गया है। अभी हाल में ही विन्ध्य क्षेत्र की नवपाषाणयुगीन सस्कृति के सन्दर्भ में टोकवा (मिश्र और अन्य 1998-1999) नामक पुरास्थल से नवीन साक्ष्य प्रकाश में आया है।

यह स्थल अदवा एव बेलन नदी के सगम पर स्थित है। इस स्थल की विशेषता यह है कि यहाँ पर जो भी सास्कृति जमाव प्राप्त हुआ है वह नितान्त ठोस जमाव के रूप में दिखाई पड़ता है। विन्ध्य क्षेत्र के नवपाषाण सस्कृति की पात्र परम्पराएँ पूर्णतः हस्तनिर्मित हैं। यहाँ की कुछ पात्र परम्पराओं के बर्तनों की ऊपरी सतह पर रस्सी की छाप अथवा कछुये की हड्डी को पीटकर अलकृत किया गया है और कुछ के ऊपरी सतह को खुरदुरा बनाया गया है (पाल 1977 278-279)। कुछ पात्रों की ऊपरी सतह को घोटकर चिकना और चमकीला किया गया है। पात्रों को घोटकर चिकना बनाने की प्रथा से दोनों सस्कृतियों का परिचय था। एक ही तरह के घड़े और कटोरे तथा टोटीदार बर्तन भी दोनों सस्कृतियों से प्राप्त हुए हैं।

दोनों सस्कृतियों के नवपाषाणिक कुल्हाड़ियों में साम्य है और एक ही तरह के लघुपाषाण उपकरण भी प्राप्त होते हैं। चिराद में पात्रों को पकाने के बाद चित्रित भी किया गया है। लेकिन विन्ध्य क्षेत्र में पात्रों को चित्रित करने की परम्परा नहीं थी और न तो उन्हें पकाने के बाद खरोचकर अलकृत ही किया गया है। चिराद में मिलने वाली मृणमूर्तियाँ भी महगडा कोलडिहवा टोकवा और पचोह से नहीं मिली हैं। हड्डियों के बने उपकरणों की संख्या भी विन्ध्य क्षेत्र में अधिक नहीं है। रस्सी अथवा कछुये की हड्डी की छाप वाले मिट्टी के बर्तन जो विन्ध्य क्षेत्र की नवपाषाणिक सस्कृति का चारित्रिक लक्षण है चिराद में भी मिलते हैं। उर्पयुक्त विश्लेषण से यही प्रतीत होता है कि चिराद की नवपाषाण सस्कृति अधिक विकसित है जबकि विन्ध्य क्षेत्र की यह सस्कृति अभी भी शैशवावस्था में है (मिश्र 1977 116 पाल 1986)। उपलब्ध कार्बन तिथियों के आलोक में भी चिराद की नवपाषाण सस्कृति विन्ध्य क्षेत्र की सस्कृति के काफी बाद की प्रमाणित होती है।

नवपाषाणिक स्थल नदियों के तट पर कुछ ऊँचाई पर स्थित है। जहाँ पर वार्षिक बाढ़ का पानी नहीं पहुँच पाता था। जल की सुलभता और वार्षिक बाढ़ से समीपवर्ती क्षेत्रों में उपजाऊ भूमि नदियों के तट पर स्थिति के मुख्य कारण हैं। विन्ध्य क्षेत्र के महगडा इन्दारी जैसे स्थल प्राकृतिक भू-तात्विक जमावों की प्राचीर से घिरे हुए प्राप्त हुए हैं जो सभ्यता लू और ठंडी हवाओं से उनकी रक्षा करते थे।

अधिकाश नवपाषाणिक स्थलो के समीप घने जगल थे जहाँ से जगली वनस्पतियो को आसानी से प्राप्त किया जा सकता था । यही नही इन जगलो मे अनेकानेक पशुओ की उपस्थित शिकार के लिए अत्यन्त उपयुक्त थी। अत ऐसे स्थलो पर लम्बे समय तक जीवन निर्वाह करने मे कोई कठिनाई नही थी।

चेचर—कुतुबपुर


यह स्थल (अक्षांश 25° 35 उ० देशान्तर 85° 20 पू०) भी बिहार मे गंगा के दाहिने तट पर स्थित वैशाली जनपद मे है। इस स्थल का उत्खनन भारतीय पुरातत्व सर्वेक्षण के आर० एस० विष्ट द्वारा सन 1977-78 ई० मे किया गया था (इण्डियन आर्कियोलोजी ए रिव्यू 1977-78 17-18)। यहाँ के उत्खनन से तीन सस्कृतियो के प्रमाण उपलब्ध हुए है। जिनमे सबसे प्राचीन प्रथम सास्कृतिक काल को तीन उपसास्कृतिक कालो — प्रथम—ए प्रथम—बी तथा प्रथम—सी मे विभाजित किया गया है। प्रथम—ए उपसास्कृतिक काल मे उसी प्रकार की नवपाषाणिक पुरासामग्री उपलब्ध हुई है जैसा कि चिराद के नवपाषाणिक स्थल से मिली है।

ताराडीह

यह स्थल बिहार के गया जिले मे प्रसिद्ध महाबोधि मन्दिर के दक्षिण—पश्चिम दिशा मे स्थित एक ऊँचे टीले के रूप मे मिलता है। इस स्थल का उत्खनन बिहार राज्य पुरातत्व निदेशालय के डा० ए० के० प्रसाद द्वारा सन् 1981-82 से किया जा रहा है (इण्डियन आर्कियोलोजी ए रिव्यू 1977-78 17-18)। यहाँ के उत्खनन से भी बहुसास्कृतिक जमाव प्राप्त होता है जो नवपाषाण काल से लेकर ऐतिहासिक काल तक का है। यहाँ नवपाषाणकालीन धरातल का उद्घाटन सन 1984-85 ई० के उत्खनन से हुआ। लगभग 60 सेमी० मोटे नवपाषाणिक (प्रथम सास्कृतिक काल) के स्तर से हाथ से बने मिट्टी के बर्तन नवपाषाणिक कुल्हाडियोँ, लघु पाषाण उपकरण हड्डी के उपकरण, जली मिट्टी की समाग्रियोँ और बॉस—बल्ली के निशान से युक्त जली मिट्टी के टुकडे आदि मिले है। इस स्थल से विभिन्न आकार के चूल्हे भी प्रकाश मे आये है।

सेनुवार

इस पुरास्थल (अक्षांश 24° 56 उ० देशान्तर 83° 56 पू०) को प्रकाश मे लाने का श्रेय बनारस हिन्दू विश्वविद्यालय के पुरातत्वविदो को है। बिहार के रोहतास जिले मे स्थित यह स्थल कैमूर पहाडियो के बहुत निकट है। इस क्षेत्र मे सन 1986-87 ई० मे किये गये पुरातात्विक अन्वेषणो मे प्रारम्भिक कृषिपरक सस्कृति के कई स्थल कैमूर के पास मैदानी क्षेत्र से प्रकाश मे आये है जिनमे से सेनुआर नामक स्थल का उत्खनन बनारस हिन्दू विश्वविद्यालय के बी० पी० सिंह ने किया (सिंह 2000-2001)। कुदरा नामक छोटी नदी के तट पर स्थित इस स्थल के उत्खनन से भी नवपाषाणिक सास्कृतिक जमाव के ऊपर कई सस्कृतियों के प्रमाण उपलब्ध हुए है जो क्रमश प्रथम-नवपाषाणिक द्वितीय- ताम्रपाषाणिक तृतीय-एन० बी० पी० वेयर तथा चतुर्थ-कुषाण कालीन है। प्रथम नवपाषाणिक सास्कृतिक काल को प्रथम-ए तथा प्रथम बी उपकालो मे विभाजित किया गया है। प्रथम बी उपकाल के सास्कृतिक काल से ताबे के प्रमाण उपलब्ध हुए है। इसलिये उसे नवपाषाण और ताम्रपाषाणिक सस्कृति के सक्रमण काल से समीकृत किया गया है। गंगा के मैदान और विन्ध्य की पहाडियो के मध्यवर्ती क्षेत्र मे स्थित इस नवपाषाणिक स्थल से हड्डी पर बने हुए उपकरण ओर पात्र परम्पराओ के उल्लेखनीय प्रमाण उपलब्ध हुए है। छोटे आकार की पालिशदार कुल्हाडियो के लिए यह स्थल उल्लेखनीय है (रेखाचित्र 20)। बर्निशड रेड वेयर और बर्निशछ ग्रे वेयर के पात्रो के ऊपर मोटे लेप के परत है । साधारण रेड वेयर के अतिरिक्त बर्निशड ग्रे वेयर के पात्र भी इस तरह के लेप से युक्त है । लाल गेरु से बर्तनो के मुँह पर चित्र बनाये गये है । जो बर्तनो को पका लेने के बाद चित्रित किये गये थे। खुरदुरे सतह वाले पात्र और रस्सी की छाप वाले पात्र विन्ध्य क्षेत्र के कोलडिहवा और महगडा के पात्रो से साम्य रखते है । लघु पाषाण उपकरणो मे सामान्तर भुजाओ वाले पुर्नगठित ब्लेड भुथडे ब्लेड और फलक उल्लेखनीय है । अन्य पाषाण उपकरणो मे सिल-लोढे चक्र हथौडा और हथगोले का उल्लेख किया जा सकता है । पशुओ की हड्डी पर बने हुए बाणाग्र और प्वाइट जिनके नोक पर प्रयोग के प्रमाण है, प्राप्त हुए है । सेनुवार से बडी मात्रा मे प्राप्त हड्डी



रेखाचित्र 20 सेनुवार नवपाषाणिक पालिशदार कुल्हाडियों
(बी०पी० सिंह 1988-89 के अनुसार)

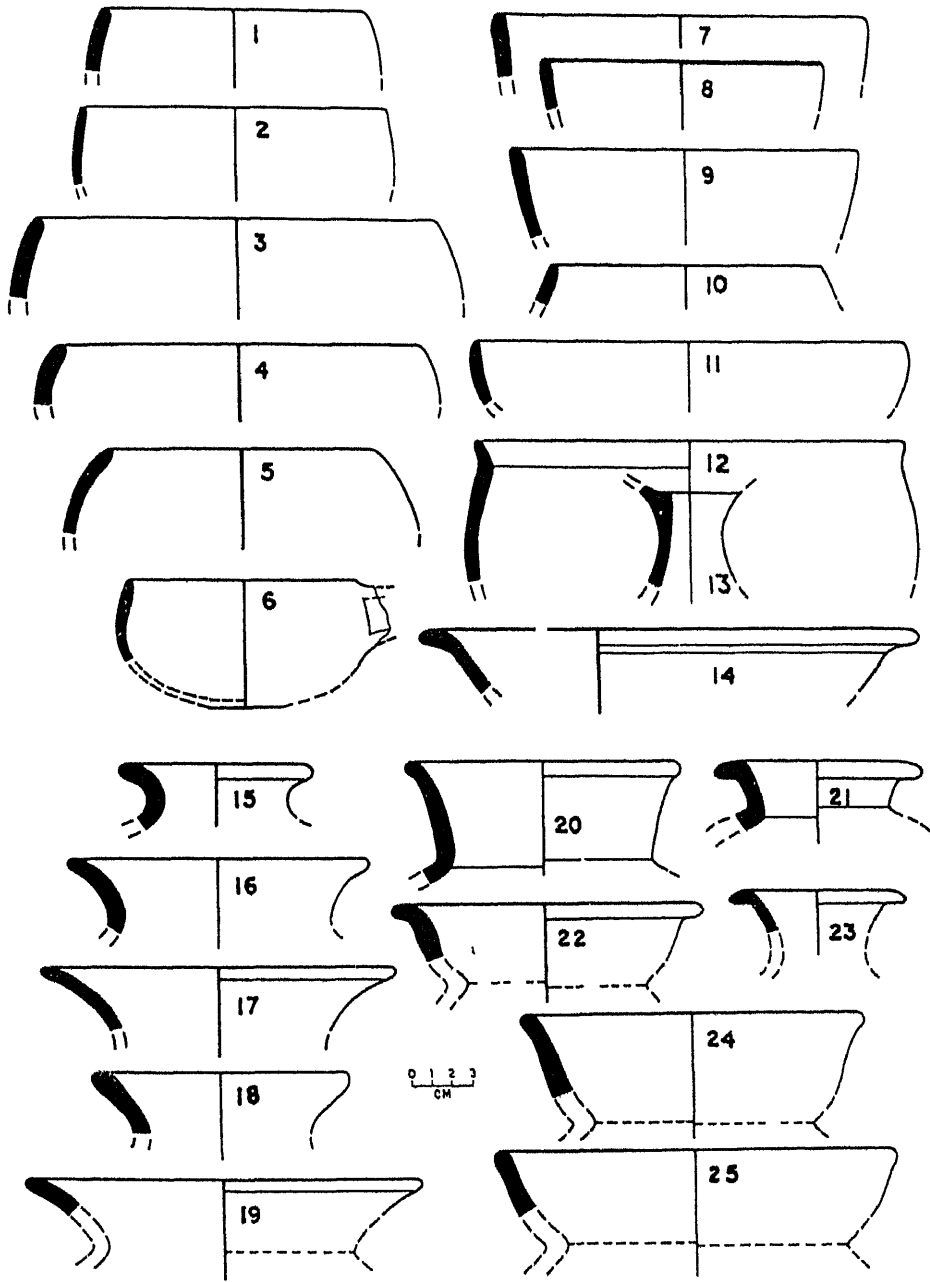
के उपकरणों की माइक्रोवियर एनालिसिस डा० गायत्री चतुर्वेदी ने किया है। बर्निशड ग्रेवेयर के लिए भी इस स्थल का महत्वपूर्ण स्थान है (रेखाचित्र 21)।

द्वितीय सास्कृतिक काल ताम्रपाषाणिक है तृतीय काल में लोहे के साथ एन० बी० पी० डब्लू० सस्कृति मिलती है। उत्खनन से पता चलता है कि यहाँ एन० बी० पी० डब्लू० सस्कृति का प्रथम चरण ही विद्यमान था। चतुर्थ काल कुषाण काल से सम्बन्धित है। तृतीय एवं चतुर्थ काल में समय का अन्तराल है।

प्रारम्भिक नवपाषाण कालीन प्रथम सास्कृतिक काल को तिथिक्रम की दृष्टि से 2200 से 2000 ईसा पूर्व के मध्य रखने का आग्रह दिखायी पड़ता है। पशुपालन ओरिजा सतिवा प्रकार के धान की प्रारम्भिक कृषि और सग्रहण इस चरण की अर्थ व्यवस्था को इंगित करते हैं। यहाँ से छोटे आकार के पालिशयुक्त कुल्हाड़ियों सिल लोडे इत्यादि मिले हैं। हड्डी के निर्मात उपकरण भी मिलते हैं। पशुओं की मृण्मूर्तियाँ भी मिली हैं। मिट्टी और उपरत्नों के मनके सीप के लटकन और हड्डी की चूड़ियाँ भी प्राप्त हुई हैं। पात्र परम्परा के अन्तर्गत मार्जित लाल बर्तन रस्सी की छाप से युक्त लाल बर्तन प्रमुख पात्र प्रकारों का प्रतिनिधित्व करते हैं। अल्प मात्रा में रुक्ष काले-और-लाल पात्र परम्परा प्राप्त होती है।

यहाँ से प्राप्त पुरासामग्रियों का विन्ध्य क्षेत्र के नवपाषाणिक सामग्री तुलनात्मक अध्ययन के आधार पर प्रमाणित होता है कि प्रारम्भिक सेनुवार की सस्कृति का सम्पर्क बेलन घाटी से था। पात्र परम्परा की समानता विशेष रूप से उल्लेखनीय है। इस काल के निम्न धरातल से प्राप्त रेडियो कार्बन तिथि इस सस्कृति को 2200 से 2000 ईसा पूर्व के मध्य रखती है। प्रथम बी उपकाल का तिथिक्रम 2000 से 1950 ईसा पूर्व प्रस्तावित किया गया है (सिंह 2000-2001 109-118)।

धान के अतिरिक्त इस चरण में कई फसलों की खेती का प्रचलन हो गया था जिसमें गेहूँ, जौ, ज्वार, मिलेट, लेन्टिल, मटर, रागी और खेसारी के प्रमाण प्राप्त होते हैं। ऐसा प्रतीत होता है कि उपयुक्त परिवेश की तलाश में कैमूर क्षेत्र



रेखाचित्र 21 सेनुवार नवपाषाणिक मृदभाण्ड, बर्निशड ग्रे एण्ड रेड वेयर (बी०पी० सिंह 1988-89 के अनुसार)

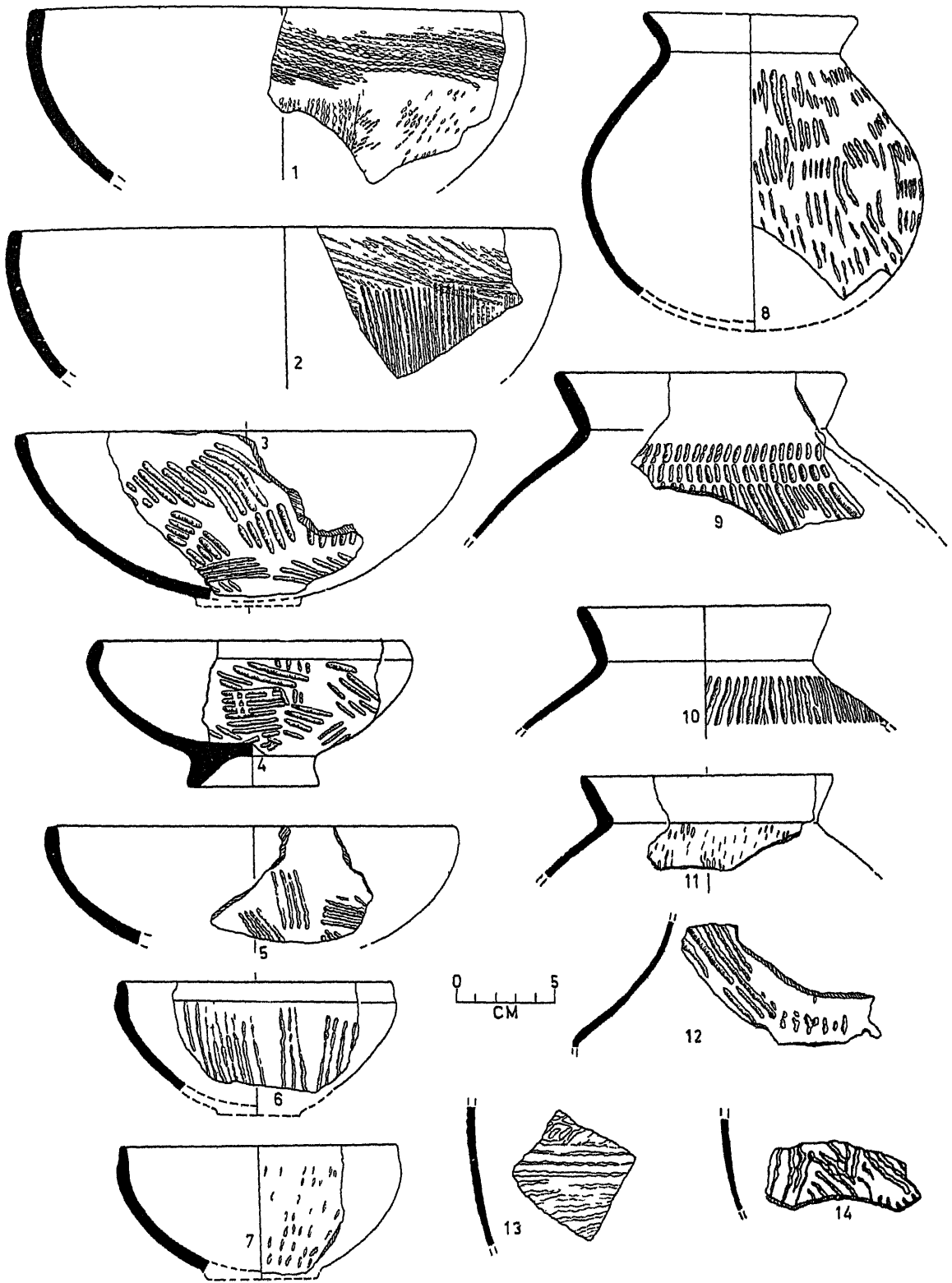
से नवपाषाणिक मानव उत्त मे बिहार की ओर प्रस्थान किया जिसका प्रमाण चिराद ताराडीह मानेर तथा चेचर-कुतुबपुर से प्राप्त होता है ।

सोहगौरा

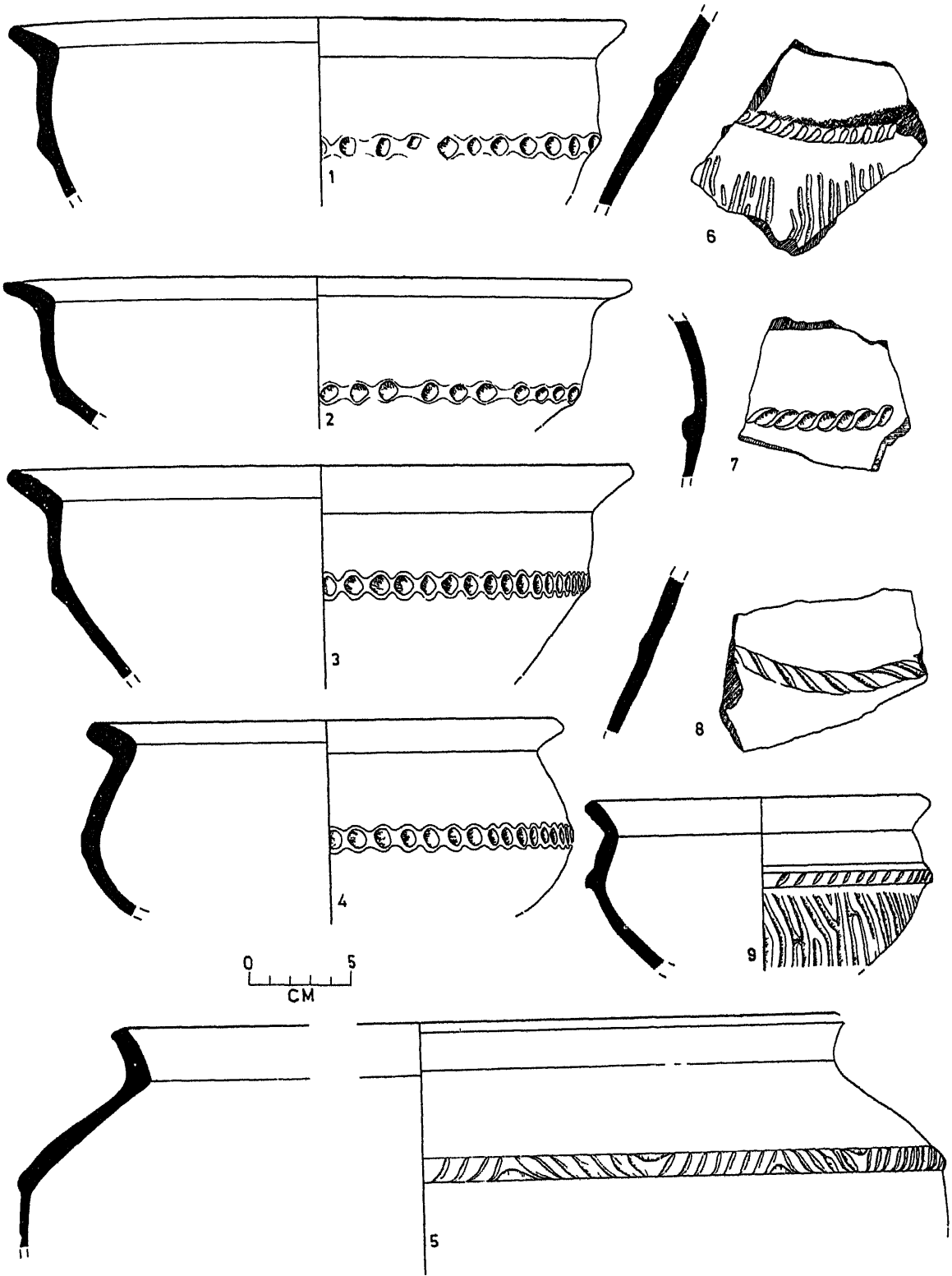
नवपाषाणिक सस्कृति के प्रमाण सोहगौरा (अक्षांश 26° 32 उ० देशान्तर 80° 32 पू०) के निचले धरातल से भी मिले है। यह स्थल उत्तर प्रदेश के गोरखपुर जनपद मे आमी और राप्ती नदियों के सगम पर स्थित है । इस स्थल का उत्खनन गोरखपुर विश्वविद्यालय के डा० एस० एन० चतुर्वेदी ने सन् 1962-63 और सन 1975-76 ई० मे किया था (इण्डियन आर्कियोलॉजी ए रिव्यू 1977-78 17-18 चतुर्वेदी 1985 101-108)।

इमलीडीह खुर्द

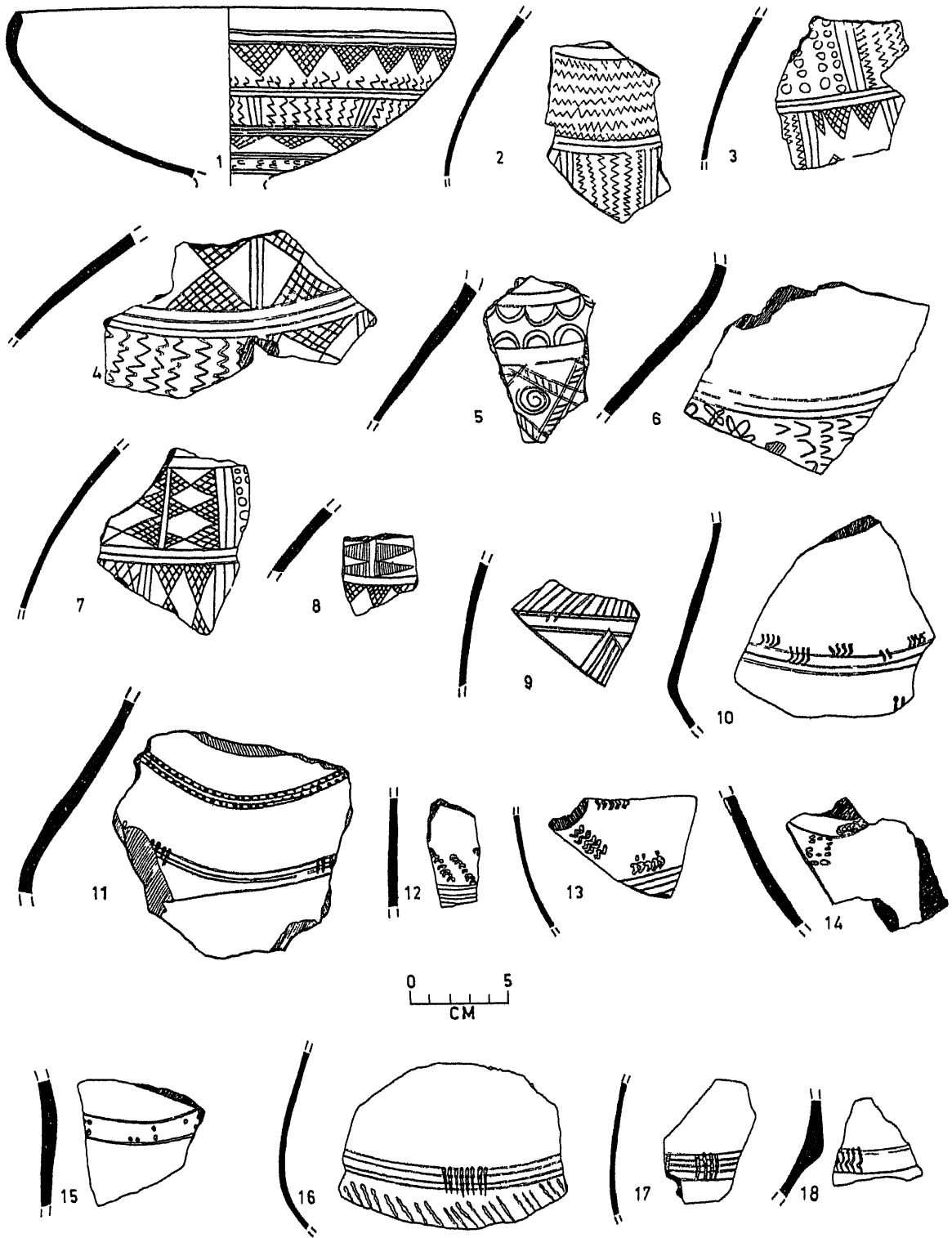
यह पुरास्थल (अक्षांश 26° 30 उ० देशान्तर 30° 12' 5 पू०) गोरखपुर जनपद के दक्षिण पश्चिम भाग मे घाघरा की सहायक कुआनो नदी के बाये तट पर स्थित है । इस क्षेत्र का सर्वेक्षण सन 1990-91 ई० मे प्रारम्भ हुआ । यह आवासीय स्थल गोरखपुर से लगभग 40 किमी दक्षिण मे स्थित हे । इमलीडीह और इस क्षेत्र के अन्य स्थलो पर किये गये सर्वेक्षण से बनारस हिन्दू विश्वविद्यालय के डा० पुरुषोत्तम सिंह को एक ताम्रपाषाणिक सस्कृति के प्रमाण मिले जिसे उन्होने नरहन सस्कृति का नाम दिया। सन 1992 ई० मे इमलीडीह मे किये गये उत्खनन मे नरहन सस्कृति के पूर्व की सस्कृति अर्थात् नवपाषाणिक सस्कृति के प्रमाण उपलब्ध हुए है जिसमे हाथ से बने हुए रस्सी के छाप वाले मिट्टी के बर्तन (रेखाचित्र 22 23) अलकृत पात्र (रेखाचित्र 24) और अन्य पुरा सामग्रियों सम्मिलित है (सिंह 1984 120-122)। प्रथम सास्कृतिक काल से बॉस-बल्ली के निशान से युक्त जली मिट्टी के टुकडे, मिट्टी के बने फर्श और चूल्हे प्राप्त हुए है। 1.95 मीटर के व्यास वाला एक गोलाकार गर्त भी उपलब्ध हुआ है। कुछ मिट्टी की पतली दीवालो से बनी हुई गोलाकार सरचनाए भी मिली है जिनका प्रयोग अनाज रखने के लिए किया जाता था। बहुत से स्टीयटाइट के लघु मनके मिट्टी अगेट और फ्यान्स के बने मनके, हड्डी के बाणाग्र और मिट्टी के बर्तनो के टुकडो से बने डिस्क भी प्राप्त



रेखाचित्र 22 इमलीडीह खुर्द रस्सी छाप युक्त मृदभाण्ड, प्रथमकाल
(पी० सिंह 1992-93 के अनुसार)



रेखाचित्र 23 इमलीडीह खुर्द रस्सी छाप युक्त अलकृत मृदभाण्ड, प्रथम काल
(पी० सिंह 1992-93 के अनुसार)



रेखाचित्र 24 इमलीडीह खुर्द पकाने के उपरान्त उत्कीर्ण और चित्रित मृदभाण्ड, प्रथम काल (पी० सिंह 1992-93 के अनुसार)

हुए है। इस चरण से उपलब्ध पात्र-परम्परा का साम्य सोहगौरा की प्रथम चरण की पात्र-परम्परा से है। इसलिए उसका सम्बन्ध नवपाषाणिक सस्कृति से है लेकिन उत्खननकर्ता ने इस सस्कृति को प्राक नरहन सस्कृति से अभिहित किया है। यहाँ से उपलब्ध जिन पशुओं की पहचान की गयी है उनमें गाय बैल भेड़ बकरी सुअर हिरण और भेड़िया आदि सम्मिलित हैं। मछली घोघे और कछुए के अस्थि अवशेष भी प्राप्त हुए हैं। अनाजों के प्रमाण से ऐसा लगता है कि यहाँ के निवासी रबी और खरीफ दोनों फसलों से परिचित थे। धान जौ गेहूँ ज्वार सावा बाजरा मटर खेसारी मूँग तिल आदि अनाजों के प्रमाण प्राप्त हुए हैं।

लहुरादेव

यह पुरास्थल (अक्षांश 26° 46 उ० देशान्तर 82° 57 पू०) उत्तर प्रदेश के सन्त कबीर नगर जनपद में बस्ती-गोरखपुर मार्ग पर भुजैनी चौराहे से 5 किमी दक्षिण जगदीशपुर गाँव के समीप स्थित है। प्रारम्भ में यह स्थल तीन तरफ से झील से घिरा हुआ था। इस समय इसके अधिकांश भाग में खेती होती है केवल पश्चिमी क्षेत्र में जलभराव है। यह स्थल पूर्व से पश्चिम 220 मीटर तथा उत्तर से दक्षिण 140 मीटर के क्षेत्र में फैला हुआ है। इस स्थल के पुरातात्विक महत्व को प्रकाश में लाने का श्रेय गोरखपुर विश्वविद्यालय के प्रो० शैल नाथ चतुर्वेदी को है (चतुर्वेदी 1980 339-340 1985 105)। इस स्थल का उत्खनन उत्तर प्रदेश राज्य पुरातत्व विभाग की ओर से डॉ० राकेश तिवारी के निर्देशन में 2001 तथा 2002 में किया गया (तिवारी एव अन्य 2001-2002 54-59)। यहाँ के उत्खनन से पाँच सांस्कृतिक काल उद्घाटित किये गये हैं जिनका विवरण निम्नवत् है

प्रथम सांस्कृतिक काल - प्रारम्भिक कृषि के चरण (नवपाषाण काल)

द्वितीय सांस्कृतिक काल - ताम्रपाषाण काल

तृतीय सांस्कृतिक काल - प्रारम्भिक लौह काल

चतुर्थ सांस्कृतिक काल - एन०बी०पी०डब्लू०

पंचम सांस्कृतिक काल - प्रारम्भिक शताब्दी ई०पू० / ई०

प्रारम्भिक सास्कृतिक जमाव को पुन दो उपकालो मे विभाजित किया गया है— प्रथम—ए तथा प्रथम—बी। इस जमाव से मिट्टी के बर्तन पशुओ की जली हुई तथा बिना जली हुई हड्डियों कोयले के टुकडे जली मिट्टी के टुकडे इत्यादि सामग्रियों प्राप्त हुई। प्रथम ए उपकाल से प्राप्त मिट्टी के बर्तन लाल तथा काले—तथा—लाल रग के है। अधिकाश बर्तन हस्तनिर्मित है। मार्जन (Burnishing) के प्रमाण भी कतिपय बर्तनो पर दिखायी पडते है। सामन्यतया बर्तन अधपके है। कुछ बर्तनो मे लाल रग लेप लगाने का भी प्रमाण मिला है। अधिकतर बर्तन रस्सी की छाप से युक्त तथा अलकृत किए गये है। उत्खनन से अनाज के दाने भी प्राप्त हुए है जिनका अध्ययन बीरबल साहनी पुरावनस्पति सस्थान के डॉ० के० एस० सारस्वत ने किया है। उनके अनुसार इस सस्कृति के लोग जगली तथा कृषि से उत्पन्न धान (*ओरिजा सतीवा*) उत्पन्न धान से परिचित थे। अन्य पुरावशेषो मे मिट्टी के मनके मिट्टी के हथगोले अस्थि निर्मित बाणाग्र जली एव अधजली पशुओ की हड्डियों सम्मिलित है। कतिपय हड्डियो के ऊपर काटने के निशान विद्यमान है। सरचना सम्बन्धी प्रमाण मे स्तभगतों का उल्लेख किया जा सकता है । इससे आवासीय झोपडियो के निर्माण का साक्ष्य प्रस्तुत होता है।

यहाँ से दो रेडियो कार्बन तिथियाँ भी प्राप्त हुई है । जिनके आधार पर इस सस्कृति के तिथिक्रम पर प्रकाश पडता है। प्राप्त तिथियो का उल्लेख निम्नवत् है

(1) बी०एस०— 1951— बी०पी० 5320±90 अशसोधित तिथि 4220 4196

4161 ईसा पूर्व ।

(2) बी०एस०— 1966— बी०पी० 6290±16 अशसोधित तिथि 5298 ईसा पूर्व ।

उपर्युक्त तिथियो के आलोक मे लहुरादेव के प्रथम सास्कृतिक काल की तिथि छठवी—पाँचवी सहस्राब्दी के मध्य प्रस्तावित की गयी है (तिवारी और अन्य 2001—2002 54—59)।

द्वितीय सास्कृतिक काल का सम्बन्ध ताम्रपाषाण युगीन सास्कृति से है। इसकी कृष्णलेपित पात्र परम्परा चित्रण अभिप्राय ताम्र उपकरण इत्यादि चारित्रिक विशेषताएँ प्राप्त होती हैं।

झँसी

झँसी की (अक्षांश 25° 26' 10" उ० देशान्तर 81° 54' 30" पू०) पहचान प्रतिष्ठानपुर से की गई है। गंगा-यमुना के संगम पर इलाहाबाद नगर के ठीक सामने स्थित लगभग 3 किलोमीटर के क्षेत्र में विस्तृत इस टीले का अधिकांश भाग वर्तमान झँसी गाँव द्वारा आबाद है। इस समय यह स्थल नालों के कारण कई छोटे टीलों में विभाजित हो गया है। लेकिन समुद्र कूप टीला अपेक्षाकृत अधिक सुरक्षित है जिसकी अधिकतम ऊँचाई लगभग 16 मीटर है। समय-समय पर इलाहाबाद विश्वविद्यालय के प्राचीन इतिहास सास्कृति एवं पुरातत्व विभाग द्वारा इस स्थान पर किये गये सर्वेक्षण एवं पुरातत्व विभाग द्वारा इस स्थान पर किये गये सर्वेक्षण से मिट्टी के बर्तन सिक्के मृण्मूर्तियाँ पाषाण मूर्तियाँ मुहरे हड्डी, लोहे और तांबे के उपकरण आदि प्राप्त हुए हैं जो इस स्थल की प्राचीनता को प्राक. एन० बी० पी० काल से लेकर मध्य काल तक के विस्तृत सास्कृतिक काल का संकेत देते हैं। इस स्थल का उत्खनन इलाहाबाद विश्वविद्यालय के प्राचीन इतिहास सास्कृति एवं पुरातत्व विभाग द्वारा 1994-95 में छोटे पैमाने पर किया गया। समुद्र-कूप के टीले पर ऊपर से नीचे तक एक सोपान खन्ती में किये गये उत्खनन से 15.5 मीटर के आवासीय जमाव उपलब्ध हुए जिन्हें पाँच सास्कृतिक कालों में विभाजित किया गया है। तत्पश्चात् 1998, 1999 तथा 2002 में पुनः उत्खनन कार्य किया गया है जिससे निम्नलिखित सास्कृतिक अनुक्रम प्रकाश में आये

प्रथम सास्कृतिक काल — नवपाषाणकालीन

द्वितीय सास्कृतिक काल —ताम्रपाषाणयुगीन

तृतीय सास्कृतिक काल —एन०बी०पी०डब्लू०

चतुर्थ सास्कृतिक काल —शुग कुषाणकालीन

पचम सास्कृतिक काल— गुप्त कालीन

छँठा सास्कृतिक काल— प्रारम्भिक मध्ययुगीन

जहाँ तक इस स्थल की प्रथम सस्कृति का सम्बन्ध है इसमें नवपाषाण युगीन पुरावशेषों की प्राप्ति होती है । इनमें रस्सीछाप से युक्त मृदभाण्ड लघुपाषाण उपकरण इत्यादि के मिलने से इस स्थल की प्रारम्भिक सस्कृति के रूप में समझा जाता है । प्रस्तुत अध्याय में मात्र नवपाषाण युगीन पुरास्थल के रूप में झूँसी का परिचय प्रस्तुत किया गया है (मिश्र और अन्य 2002 व्यक्तिगत सूचना) ।

महगडा

यह पुरास्थल (अक्षांश $24^{\circ} 54' 50''$ उ०, देशान्तर $82^{\circ} 3' 30''$ पू०) इलाहाबाद से 80 किमी की दूरी पर दक्षिण पूर्व की आकर बेलन नदी के दाहिने किनारे पर स्थित है । इस स्थल उत्खनन का कार्य 1976-77 ई० में इलाहाबाद विश्वविद्यालय के पुराविदों ने स्वर्गीय प्रो० जी० आर० शर्मा के निर्देशन में किया था यहाँ से नवपाषाणयुगीन एकल सास्कृतिक जमाव प्रकाश में आया है । यहाँ की नवपाषाणिक सास्कृति का साम्य इसी स्थल से ठीक दक्षिणी के ओर बेलन नदी के दाहिने किनारे पर स्थित कोलडिहवा नामक स्थल के प्रथम सास्कृतिक काल से तुलनीय है । सरचनाओं के प्रमाण गोलाकार अथवा अडाकार आवासीय झोपड़ियों के रूप में प्राप्त हुए हैं । जिन स्थलों पर उत्खनन का क्षेत्र अत्यधिक सीमित था वहाँ से बॉस-बल्ली के निशान से युक्त जली मिट्टी के टुकड़े अत्यधिक मात्रा में प्राप्त हुए हैं । इनसे भी झोपड़ियों का ही प्रमाण मिलता है । चिराद, महगडा और इन्दारी के उत्खनन से गोलाकार कुल्हाड़ियाँ प्राप्त हुई हैं । महगडा के क्वैतिज उत्खनन से नव पाषाणिक अधिवास प्रक्रिया पर उल्लेखनीय प्रकाश पड़ता है । यहाँ की सभी उत्खनित झोपड़ियों के फर्श गोलाकार अथवा अडाकार हैं । गोलाकार झोपड़ियों का व्यास 6.40 मीटर और 4.30 मीटर के नीचे और अडाकार झोपड़ियों की न्यूनतम तथा अधिकतम धुरी क्रमशः 3.40 मीटर से 6 मीटर और 2.80 मीटर से 4.20 मीटर के बीच की थी । इन झोपड़ियों के फर्शों का औसत आवासीय क्षेत्र 15.79 वर्ग मीटर है (मण्डल 1997 163-164)। इन फर्शों के चारों ओर स्तम्भ गतों के

प्रमाण है जिनमे बास अथवा लकड़ी के लट्ठे गाड़ दिये जाते थे । इन्ही पर झोपडियो की छत टिकी रहती थी । उनके बास-बल्ली और घास-फूस से निर्मित दीवाल भी बनायी जाती थी जिस पर मिट्टी का मोटा लेप भी लगाया जाता था, जिज्ञके प्रमाण जली मिट्टी के टुकडो के रूप मे प्राप्त हुए हैं । चिराद के उत्खनन से उपलब्ध वृत्ताकार अथवा अर्द्धवृत्ताकार झोपडी जिसका व्यास 3 मीटर था। महगडा के उत्खनित फर्शों की स्थिति से ऐसा लगता है कि अधिवास प्रक्रिया मे इन झोपडियो की केन्द्रीय भूमिका थी । मकान प्राय सीधी रेखा मे न होकर गोलाई मे स्थित होते थे । एक मकान मे एक अथवा एक से अधिक झोपडियाँ सम्मिलित थी क्योकि दो या तीन झोपडियाँ एक दूसरे से जुडी हुई प्राप्त हुई है । इस तरह लगभग 1600 वर्गमीटर के क्षेत्र मे आठ घरों के प्रमाण प्राप्त हुए हैं । इनमे से प्रत्येक घर के आस-पास पर्याप्त खुली हुई भूमि थी । झोपडियो के फर्शों से उपलब्ध पुरासामग्रियों के विश्लेषण से झोपडियो के प्रयोग सम्बन्धी प्रमाण उपलब्ध हुए हैं। तीन झोपडियो वाले बडे घरों की एक झोपडी सभवत आवास के लिए प्रयुक्त की जाती थी और शेष दो उपकरण निर्माण खाद्य सामग्री, "भोजन बनाने आदि के लिए प्रयुक्त की जाती थी ।

12.5 मीटर X 7.5 मीटर के क्षेत्र में विस्तृत पशुओं का एक बडा बाडा महगडा के उत्खनन से उपलब्ध अधिवास सबधी एक महत्वपूर्ण प्रमाण के रूप मे देखा जा सकता है । इस बाडे के चारों ओर झोपडियो के फर्श विद्यमान है । सभवत बाडे की सुरक्षा की दृष्टि से बाडे के चारों ओर टट्टर की दीवाले थी जैसा कि उपलब्ध स्तम्भगर्तों के निशान से प्रतीत होता है । इसमे प्रवेश के लिए तीन रास्ते थे । सभवत बाडे को बास बल्ली से निर्मित घास-फूस की दीवालो से घेरा तो गया था पर उसके ऊपर कोई छत नही थी, क्योकि बाडे के भीतर स्तम्भ गर्त का कोई प्रमाण उपलब्ध नही है । इस बाडे मे विभिन्न आयु वर्ग के पशुओं के खुरो के निशान उपलब्ध हुए हैं । इससे लगता है कि पशुओं को बाडो मे खुला ही रखा जाता था ।

महगडा के उत्खनन से इस स्थल के जनसख्या का अनुमान लगाने का प्रयास किया गया है । महगडा स्थल का सम्पूर्ण आवास क्षेत्र 8000 वर्ग मीटर है ।


इसमें से तीन हजार वर्ग मीटर का क्षेत्र इसके चारों ओर प्राकृतिक आवास के अन्तर्गत आता है और इस प्रकार शेष 5000 वर्ग मीटर क्षेत्र आवास के लिए प्रयुक्त किया जाता था। अभी तक पूरे आवासीय क्षेत्र के 1/3 भाग 1650 वर्गमीटर का उत्खनन किया गया है जिसमें अठारह झोपड़ियों आठ घर और एक बाड़े के प्रमाण उपलब्ध हुए हैं। यदि प्रत्येक घर में पाँच या छ व्यक्ति औसत मानते हैं तो लगभग 40 या 50 व्यक्ति का अनुमान किया जा सकता है घरों बाड़े और उनके बाहर के खुले क्षेत्र तो अन्य कार्यों के लिए प्रयुक्त किये जाते रहे होंगे। यह पूरे आवास क्षेत्र का 1/3 भाग है। इसका अर्थ यह हुआ कि पूरे अधिवास के लगभग आधे हेक्टेयर क्षेत्र में लगभग 24 घर थे जिनमें कम से कम 141 से 150 व्यक्ति रह सकते थे। बाड़े के उत्खनन से प्राप्त खुदों के निशान का क्षेत्र और पूरे बाड़े के क्षेत्र का आकार लगभग 40 से 60 पशुओं का मान लिया गया है (शर्मा 1980)।

कोलडिहवा इलाहाबाद से दक्षिण पूर्व दिशा में 80 किमी की दूरी पर बेलन नदी के दाहिने तट पर स्थित है। 1974-75 में इलाहाबाद विश्वविद्यालय के पुराविदों ने इस स्थल को प्रकाश में लाने का कार्य किया। नवपाषाण काल का यह प्रथम उत्खनित प्राथमिक सन्दर्भ का स्थल है जहाँ से पालिशदार, गोलाकार कुल्हाड़ियाँ प्राप्त हुई थी (छायाचित्र 26)। रस्सी के छाप वाले (रेखाचित्र 25) और खुरदुरी सतह वाले (रेखाचित्र 26) हाथ से बने मिट्टी के बर्तन विन्ध्य क्षेत्र के नवपाषाणिक स्थलों कोलडिहवा महगडा, पचोह, इन्दारी टोकवा (छायाचित्र 27, 28) और कुनझुन से प्राप्त हुए हैं जिन्हें इस क्षेत्र की नवपाषाणिक सस्कृतिक की चारित्रिक विशेषता माना जाता है (शर्मा और अन्य 1980)। इन स्थलों से लघुपाषाण उपकरण प्रचुर मात्रा में प्राप्त हुए हैं (छायाचित्र 29)।

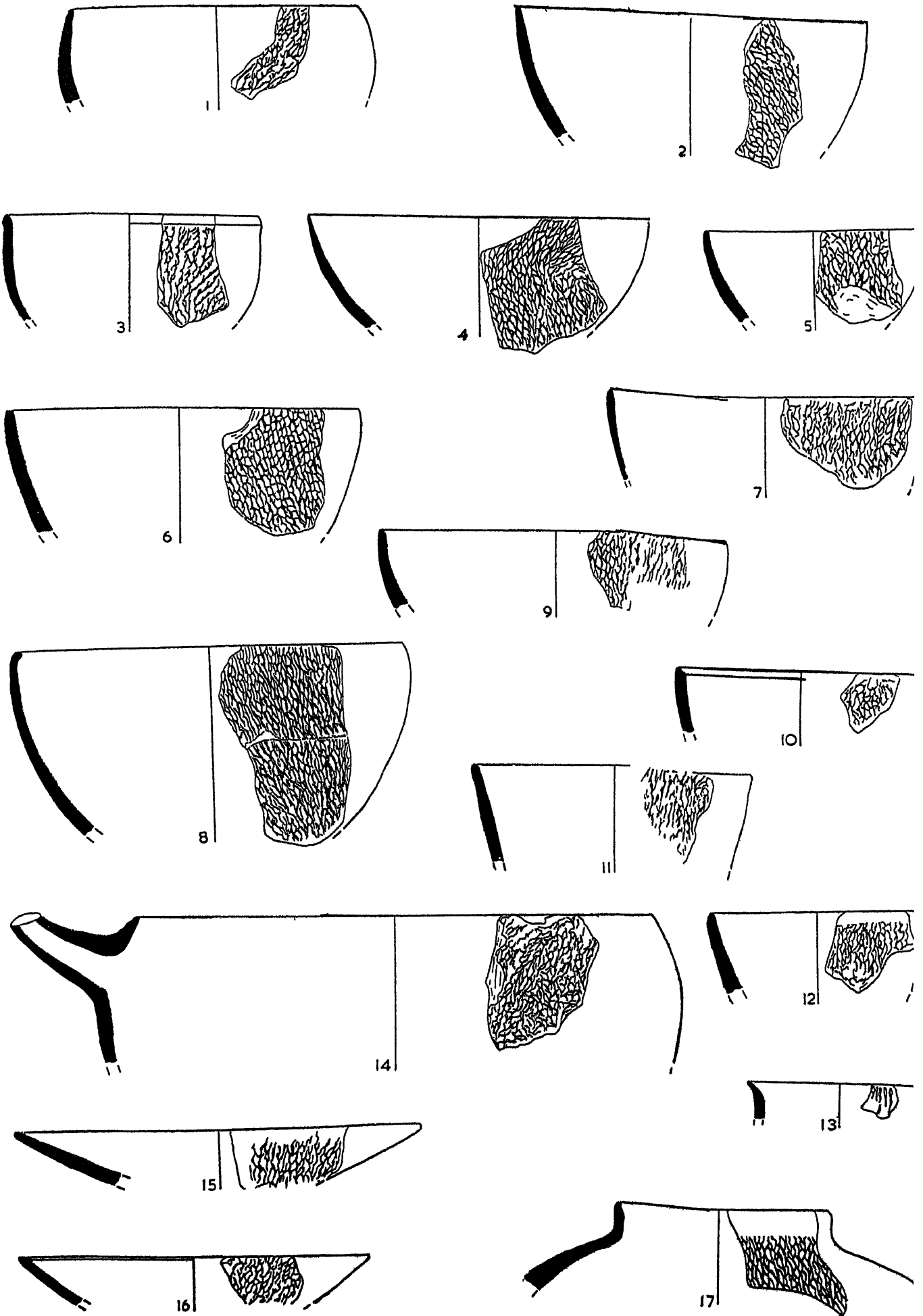
रेबा रे ने बिहार के मैदानी क्षेत्र और छोटा नागपुर पठार के नवपाषाणिक सस्कृति के स्थलों का अधिवास प्रक्रिया की दृष्टि से विस्तृत विवेचन प्रस्तुत किया है (रे 1987)। झारखण्ड का छोटा नागपुर पठार, जहाँ आदिम जनजातियाँ रहती हैं, आधुनिक विकास से कोसों दूर है। इनमें से कई आदिम जातियाँ अभी भी आखेटक और स्थानान्तरित कृषि करते हैं और कुछ लोग स्थायी जीवन और कृषि पर निर्भर हैं। स्थाल प्रजाति मैदानों घाटियों और गाँवों में निवास करती हैं एवम्



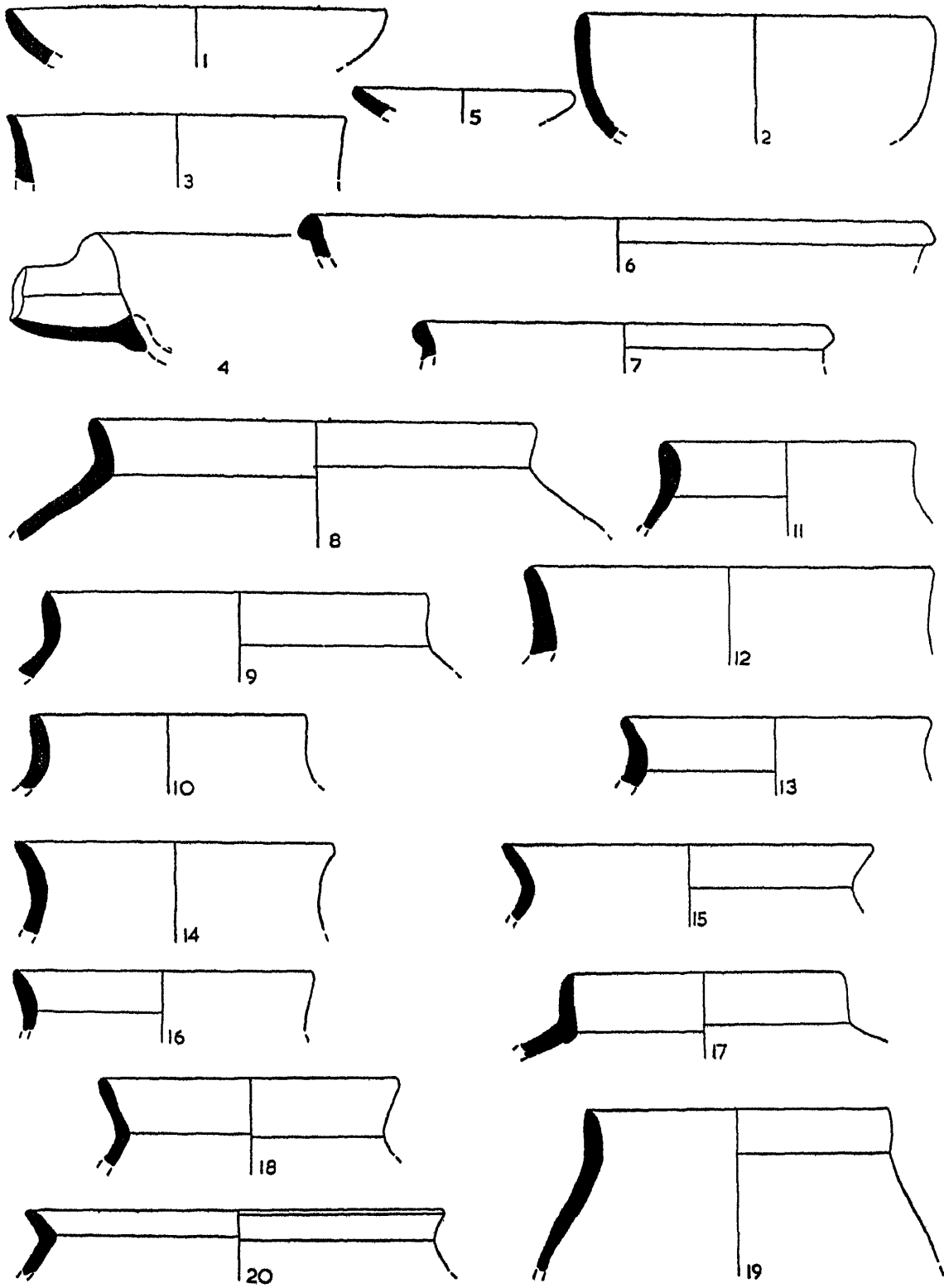
छायाचित्र 26: कोलडिहवा: पालिशदार गोलाकार कुल्हाडियाँ




छायाचित्र : 27 टोकवा: हस्तनिर्मित खुरदुरे पात्र खण्ड



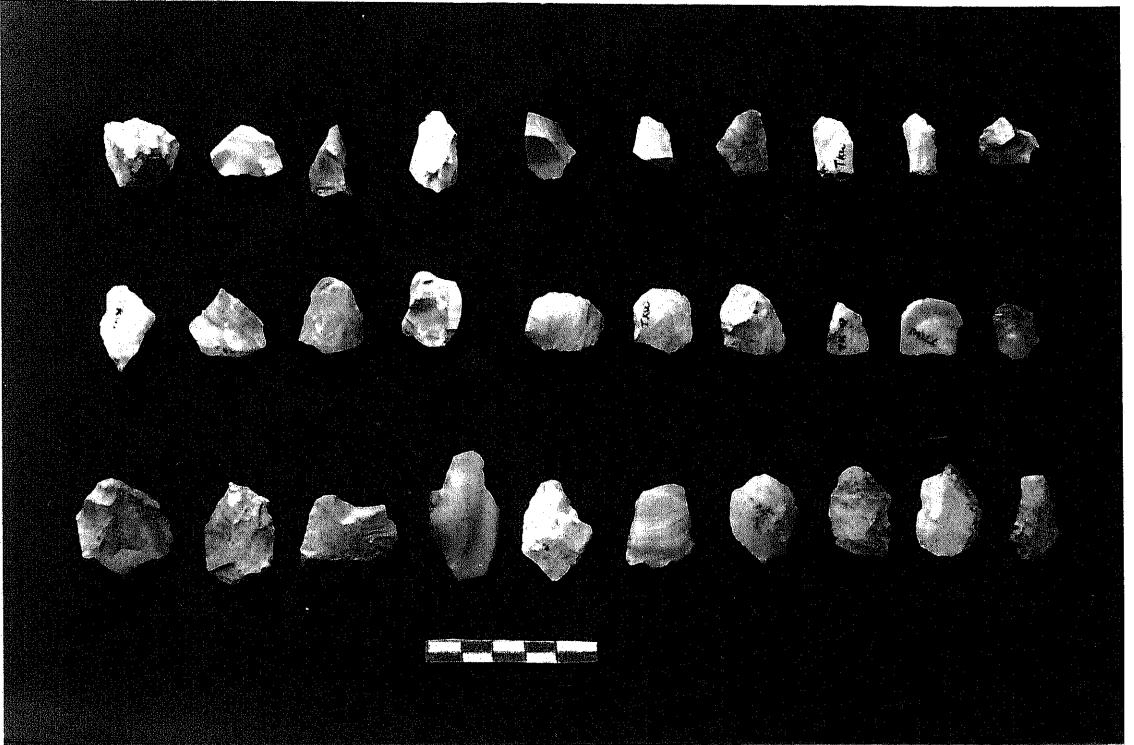
रेखाचित्र 25 महगड़ा हस्तनिर्मित रस्सी छाप युक्त मृदभाण्ड
(शर्मा और अन्य 1980 के अनुसार)



रेखाचित्र 26 महगडा हस्तनिर्मित खुरदुरे सतह वाले मृदभाण्ड
(शर्मा और अन्य 1980 के अनुसार)



छायाचित्र 28: टोकवा: हस्तनिर्मित रस्सी की छाप से युक्त पात्र खण्ड



छायाचित्र : 29 टोकवा: नवपाषाणिक लघुपाषाण उपकरण

लैटेराइट भूमि पर कृषि करती है। यहाँ की मुख्य फसलो में गेहूँ, धान मोटे अनाज दाले आदि उत्पादित किये जाते हैं (राय चौधरी 1971 17)।

बिहार और झारखण्ड के पठारी क्षेत्र सिंह भूमि, सथाल परगना, मुगेर और गया जिलो में बहुत से नवपाषाणिक सस्कृति के स्थल प्रतिवेदित किये गये हैं और इनमें से अधिकांश स्थलो पर उपकरण और अन्य सामग्री सतह पर बिखरी हुई मिली हैं। अधिकतर स्थलो की स्थिति और पुरा सामग्री के बारे में पूरी जानकारी उपलब्ध नहीं है। इसलिए इनके सास्कृतिक तत्वों पर समुचित प्रकाश नहीं डाला जा सकता। सिंह भूमि जनपद के स्थल सजय स्वर्णरेखा और हरकई नदी घाटी में स्थित हैं। इन घाटियों के प्रमुख स्थलो में सोनुआ लोटा पहाड़ वरदाब्रिज, बरूडीह उकरी दूंगी और सिनी हैं। इनमें से चक्रधरपुर से सात किलोमीटर पूर्व वरदाब्रिज स्थल विशेष उल्लेखनीय है (सेन 1950 1-12)। यह स्थल 1938 में खोजा गया था। इस स्थल से बड़ी संख्या में फलकित, घिसे हुए तथा पाटाशदार नवपाषाणकालीन कुल्हाड़ियाँ प्राप्त हुई थीं। यहाँ से निर्माण की विभिन्न अवस्थाओं से नवपाषाणिक उपकरण उपलब्ध हुए हैं जो नये अप्रयुक्त तथा बिल्कुल ही घिसे हुए नहीं हैं। इससे लगता है कि यह नवपाषाणकालीन उद्योग स्थल रहा होगा (इण्डियन आर्कियोलॉजी ए रिव्यू 1960-61 14, इण्डियन आर्कियोलॉजी ए रिव्यू 1962-63 6) 1958 के बाद इस क्षेत्र में और कई नवपाषाणिक स्थलो की खोज की गयी। इन स्थलो के आधार पर कहा जा सकता है कि इस क्षेत्र में नवपाषाण कालीन मानव अपने अस्थायी आवास बनाकर निवास करता था। कुल्हाड़ियाँ वसुले, छेनियाँ, सिल-लोडे और गदाशीर्ष जैसे उपकरण यहाँ से एकत्रित किये गये हैं। उपकरणों के निर्माण के लिए इपिडियोराइट का उपयोग गया है। इन उपकरणों के साथ चाक से बने मिट्टी के बर्तन भी मिलते हैं। लेकिन स्तरीकरण के अभाव में इनके नवपाषाणिक सदर्भ के बारे में निश्चय के साथ कुछ नहीं कहा जा सकता। सजय घाटी के स्थलो में सिली के समीप स्थित बरूडीह नामक स्थल विशेष उल्लेखनीय है। इस टीले पर छोटे पैमाने पर उत्खनन किया गया (इण्डियन आर्कियोलॉजी ए रिव्यू 1962-63 9)। इस स्थल पर किये उत्खनन और सर्वेक्षण से कुल्हाड़ियाँ और अन्य वस्तुएँ, जले हुए चावल के दाने, जली मिट्टी

के टुकड़े और हड्डी के टुकड़े उपलब्ध हुए हैं । यहाँ से हंसिये की तरह का लौह उपकरण भी प्राप्त हुआ है । सेन ने यहाँ की संस्कृति को दो चरणों में विभाजित किया है । पहले के अन्तर्गत पालिशयुक्त कुल्हाड़ियाँ बसूले व अन्य उपकरण, लकड़ी के कोयले हाथ से बने मिट्टी के बर्तन सम्मिलित हैं और दूसरे चरण में जले हुए धान के दाने कोयले जली मिट्टी के टुकड़े, चाक से बने मिट्टी के बर्तन और लौह उपकरण सम्मिलित किये गये हैं । दूसरे चरण से ही पालिश की गयी कुल्हाड़ियाँ और अन्य पाषाण उपकरण मिलते हैं । इस स्थल के उत्खनन से स्तम्भ गर्त या सरचना के और कोई प्रमाण उपलब्ध नहीं हुए हैं लेकिन गर्त चूल्हों के कुछ प्रमाण यहाँ से प्राप्त हुए हैं । रेबा रे के अनुसार सिंहभूमि जनपद के अधिकांश नवपाषाणिक स्थल कृषि पर आधारित थे । कुल्हाड़ियों का प्रयोग जंगल को साफ करने के लिए किया जाता था । कुछ कुल्हाड़ियाँ लकड़ी काटने और छीलने में प्रयुक्त की जाती थी । सिल और लोढ़े की उपस्थिति से भी कृषि का संकेत मिलता है । यद्यपि घरों के प्रमाण उपलब्ध नहीं हैं लेकिन बड़ी मात्रा में सिल और लोढ़े तथा मिट्टी के बर्तन आवासीय स्थल का संकेत करते हैं ।

पठारी क्षेत्र का नवपाषाणिक मानव संभवतः मैदान की प्राकृतिक सम्पदा के कारण आकर्षित होकर यहाँ आया । वार्षिक बाढ़ के कारण उर्वर भूमि कृषि के लिए अधिक उपयुक्त थी । बिहार और पूर्वी उत्तर प्रदेश के नवपाषाणिक स्थल इस सन्दर्भ में विशेष उल्लेखनीय हैं ।

चतुर्थ अध्याय

ताम्रपाषाणयुगीन सस्कृति

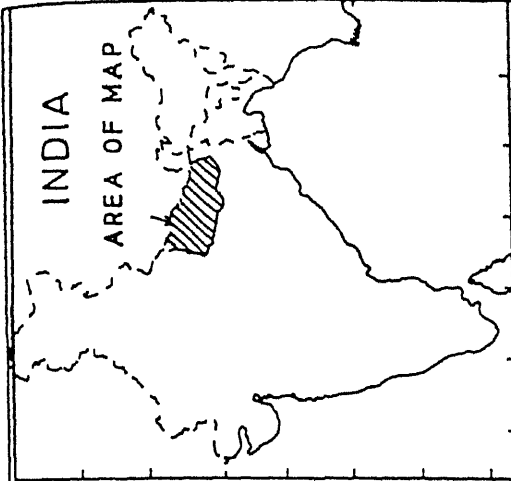
विगत चार दशकों में मध्य गंगा घाटी में किये गये पुरातात्विक अन्वेषणों से ताम्रपाषाणिक सस्कृति के बहुत से स्थल प्रकाश में आये हैं (रेखाचित्र 27)। इन स्थलों से उत्तर पूर्वी भारत में ताम्रपाषाणिक सस्कृति का एक नया अध्याय प्रकाश में आया है। ताम्र धातु के ज्ञान एवं तत्सम्बन्धित तकनीकी विकास के नवीन योगदान से इस सस्कृति को विशिष्टता प्रदान की गयी है। यही इस युग की मृदभाण्ड कला एवं अन्य उद्योगों के विकास के आधार पर इस सस्कृति का स्वरूप पूर्ववर्ती सस्कृति से पृथक पहचान रखता है। इन स्थलों में उल्लेखनीय स्थल हैं — उत्तर प्रदेश के प्रतापगढ़ जनपद में पुरेदेवजानी, पेलखवार और भैवानी (पाल 1987 196—200) जौनपुर में एकहुआँ (इस स्थल की खोज प्राचीन इतिहास सस्कृति एवं पुरातत्व विभाग, इलाहाबाद विश्वविद्यालय के डा० जे० एन० पाल श्री बी० बी० मिश्र एवं डॉ० मानिक चन्द्र गुप्त ने 1987 में की थी) वराणसी में राजघाट (नारायण एवं राय 1977), प्रहलादपुर (नारायण एवं राय 1967) सरायमोहना (इण्डियन आर्कियोलॉजी ए रिव्यू 1967—68 48—49), कमौली (इण्डियन आर्कियोलॉजी ए रिव्यू 1963—64 58), गाजीपुर में मसोनडीह (इण्डियन आर्कियोलॉजी ए रिव्यू 1963—64 57—58), आजमगढ़ में राजा नहुष का टीला (नेगी 1975 56—58), बस्ती में बनवारी घाट (भट्ट 1970 78—88) गुलरहिया घाट (भट्ट 1970 78—88) लहुरदेवा (चतुर्वेदी 1985 101—108) सूसीपार (चतुर्वेदी 1985 101—108), रामगढ़घाट (चतुर्वेदी 1985 101—108) बडा गॉव (चतुर्वेदी 1985 101—108), और गेरार (चतुर्वेदी 1985 101—108), बलिया में खैराडीह (इण्डियन आर्कियोलॉजी ए रिव्यू 1981—82 67—70) भूनाडीह (सिंह 1996) गोरखपुर में सोहगौरा (चतुर्वेदी 1985 101—108) नरहन (सिंह 1994) व इमलीडीह (सिंह 1990) तथा बिहार के सारन जनपद में चिराद (वर्मा 1969 201—211), और माझी (इण्डियन आर्कियोलॉजी ए रिव्यू

मध्य गंगाघाटी के प्रमुख ताम्रपाषाणिक उत्खनित स्थल

INDEX

● CHALCOLITHIC SITES

▲ DISTRICT



28

27

26

25

20

N

0 100 KM

E 82°

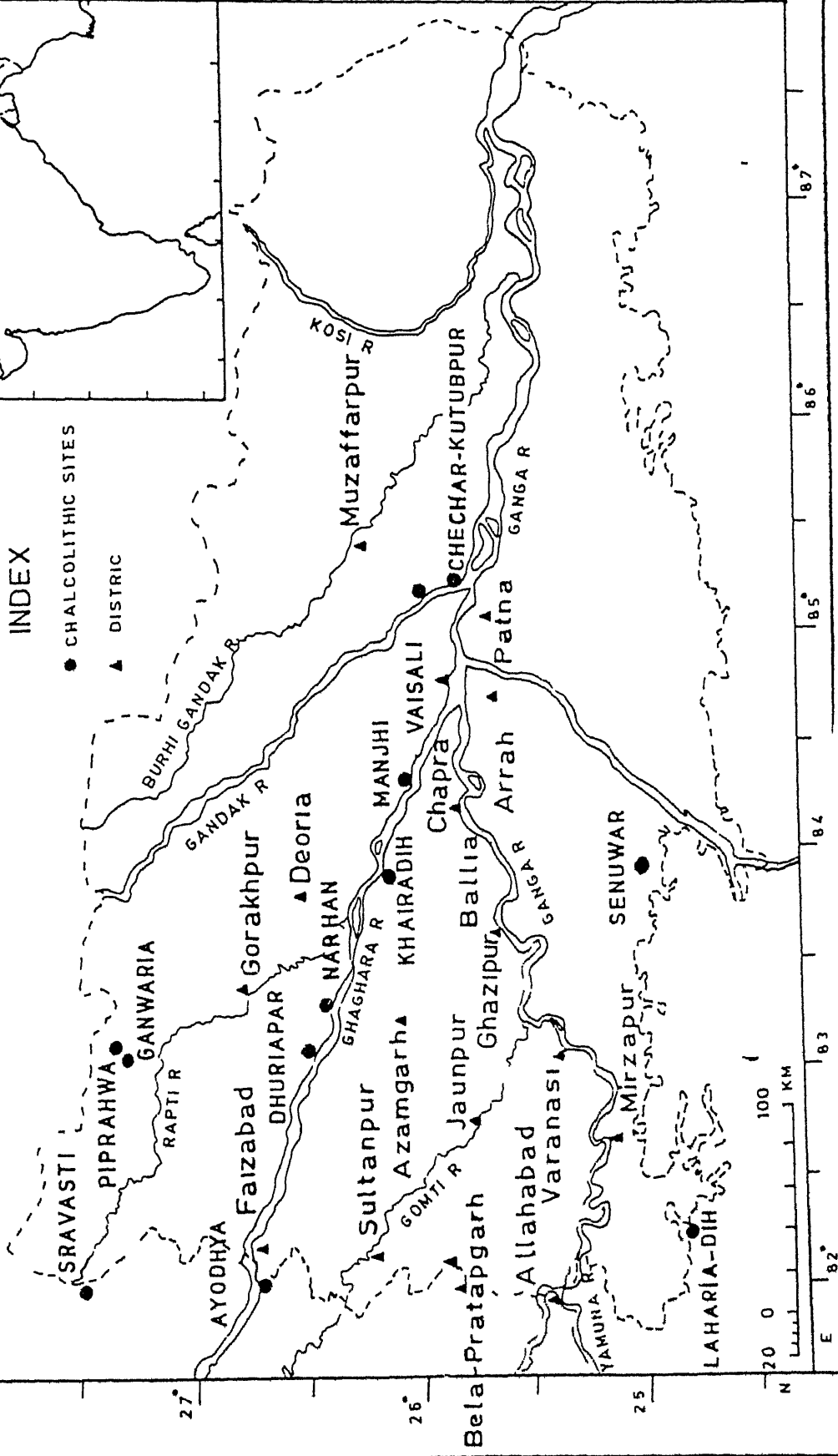
83

84

85°

86°

87°



1983-84 15-16 1984-85 12-13), पटना जनपद मे मानेर (इण्डियन आर्कियोलोजी ए रिव्यू 1984-85 11-12) भागलपुर जनपद मे ओरियप (इण्डियन आर्कियोलोजी ए रिव्यू 1966-67 6-7) और चम्पा (सिन्हा 1978 15-16), वैशाली जनपद मे चेचर कुतुबपुर (इण्डियन आर्कियोलोजी ए रिव्यू 1977-78 17-18), गया जनपद मे सोनपुर (सिन्हा एव वर्मा 1970) और ताराडीह (इण्डियन आर्कियोलोजी ए रिव्यू 1981-82 10-12, 1982-83 16-25 1983-84 12-13, 1984-85 12-13), और रोहतास जनपद मे सेनुवार (सिंह 1992 77-84, 1995-96 75-93 2001-2002 109-118)।

इन स्थलो मे से राजघाट, प्रहलादपुर, सरायमोहना, कमौली, मसोनडीह सोहगौरा, नरहन इमलीडीह भूनाडीह भुरियापार खैराडीह, चिराद माझी, मनेर, ओरियप, चम्पा चेचर कुतुबपुर सोनपुर, ताराडीह और सेनुवार का उत्खनन किया गया है। कौशाम्बी, श्रगवेरपुर और झूँसी के प्राचीनतम सास्कृतिक धरातल को पात्र परम्पराओ के आधार पर ताम्रपाषाणिक सस्कृति के अन्तर्गत रखा जा सकता है। मध्य गगा घाटी के दक्षिणवर्ती विन्ध्य क्षेत्र के उत्खननित स्थलो मे ककोरिया (मिश्र एव मिश्र 2000 68) और कोलडिहवा (मिश्र एव मिश्र 2000 68-69) से मध्य गगाघाटी के ताम्रपाषाणिक सस्कृति के न केवल उद्भव पर प्रकाश पडा है अपितु दोनो के पारस्परिक सास्कृतिक सम्पर्क भी उजागर हुए है। मध्य गगा घाटी के उपर्युक्त उत्खनित स्थलो का सक्षिप्त विवरण इस प्रकार है

कौशाम्बी

कौशाम्बी मे (अक्षांश 25° 20' 30 उ० देशान्तर 81° 23 12'' पू०) पूर्वी प्रवेश-द्वार पर किये गये उत्खनन से चार सास्कृतियो के विषय मे साक्ष्य मिले हैं जिनका वर्गीकरण मिट्टी के बर्तनो के आधार पर किया गया है । प्रथम सास्कृतिक काल की प्रमुख पात्र-परम्पराओ मे लाल-परम्परा है जिस पर कभी-कभी चित्रण अभिप्राय मिलते है । कृष्ण-लोहित पात्र-खण्ड भी प्रथम सास्कृतिक काल से मिले है। पात्र चाक पर बने हुए है जिन पर प्रलेप (स्लिप) लगाने के साक्ष्य मिलते है । प्रमुख पात्र-प्रकारो मे कटोरे थालियो तथा तसले (बेसिन) आदि हैं । प्रथम से

लेकर चतुर्थ निर्माण काल तक इस प्रथम सास्कृतिक काल से सम्बद्ध हैं । पुरातात्विक आधार पर कालक्रम 1165 ई० पू० से 885 ई०पू० के बीच में निर्धारित किया गया है । कौशाम्बी में जो लोग सबसे पहले रह रहे थे वे ग्रामीण सस्कृति के लोग थे लेकिन यहाँ के तीसरे निर्माण-काल से नगर-जीवन के साक्ष्य मिलने लगते हैं ।

द्वितीय सास्कृतिक काल चित्रित धूसर पात्र-परम्परा से सम्बन्धित है । पाँचवे से लेकर आठवे तक चार निर्माण-काल इससे सम्बन्धित हैं । ऊपरी गंगा घाटी में मिलने वाली चित्रित धूसर पात्र-परम्परा तथा कौशाम्बी की इस तरह की पात्र-परम्परा के बीच कुछ विभिन्नताएँ दृष्टिगोचर होती हैं । कौशाम्बी से प्राप्त पात्र-खण्ड अपेक्षाकृत मोटे हैं । इनका धूसर वर्ण कुछ हल्के रंग का तथा चित्रण-अभिप्राय भी कम मिलते हैं । थाली, कटोरे प्रमुख पात्र प्रकार हैं । चित्रित धूसर पात्र परम्परा के साथ कृष्ण-लोहित मृदभाण्ड परम्परा (ब्लैक एण्ड रेड वेयर) बहुतायत से मिलती है । द्वितीय सास्कृतिक काल का काल-क्रम 885 ई० पू० से लेकर 605 ई० पू० के बीच निर्धारित किया गया है ।

शृगवेरपुर

शृगवेरपुर पुरास्थल (अक्षांश 25° 35' 22 उ० देशान्तर 81° 38' 40' पू०) के उत्खनन से प्राप्त प्रारम्भिक दो सस्कृतियों ताम्रपाषाण कालीन सस्कृति के अन्तर्गत रखी जा सकती हैं । प्रथम सास्कृतिक काल (1050-1000 ई० पू०) गैरिक मृदभाण्ड सस्कृति का है । गैरिक मृदभाण्डों के अतिरिक्त सरकण्डों की छाप से युक्त मिट्टी के जले हुए टुकड़े मिले हैं जिनसे इंगित होता है कि ये लोग बाँस-बल्ली से निर्मित झोपड़ियाँ बनाते थे । मृण्मय चक्रिक खण्ड और कार्नेलियन के फलक का एक खण्डित टुकड़ा मिला है । इसके पश्चात् यह पुरास्थल संभवतः कुछ समय तक वीरान रहा ।

द्वितीय सास्कृतिक काल (950-700 ई० पू०) की प्रमुख पात्र-परम्पराओं में कृष्ण-लेपित और चमकाई गई धूसर पात्र-परम्परा का उल्लेख किया जा सकता

है। हड्डी के बने बेधक और बाण-फलक हड्डी का एक लटकन जैस्पर तथा मिट्टी के बने मनके अन्य महत्वपूर्ण पुरावशेष है ।

श्रृगवेरपुर के उत्खनन से मध्य गंगा घाटी की प्रारम्भिक सस्कृति के रूप में गैरिक मृदभाण्डों की प्राप्ति विशेष महत्वपूर्ण है । द्वितीय सास्कृतिक काल की कृष्ण-लोहित, कृष्ण लेपित एवं धूसर पात्र-परम्परा पश्चिमी बिहार तथा विन्ध्य क्षेत्र की ताम्रपाषाणिक सस्कृति से अनुप्राणित ानी जा सकती है ।

झूँसी


झूँसी की (अक्षांश 25° 26' 10" उ० देशान्तर 81° 54' 30" पू०) पहचान प्रतिष्ठानपुर से की गई है । गंगा-यमुना के सगम पर इलाहाबाद नगर के ठीक सामने स्थित लगभग 3 किलोमीटर के क्षेत्र में विस्तृत इस टीले (छायाचित्र 30) का अधिकांश भाग वर्तमान झूँसी गाँव द्वारा आबाद है । झूँसी के उत्खनन एवं खोज सम्बन्धी विवरण पूर्ववर्ती अध्याय में लिखा जा चुका है । यहाँ के उत्खनन से प्राप्त ताम्रपाषाण युगीन सस्कृति के सम्बन्ध में ही उल्लेख आवश्यक है । यहाँ के द्वितीय सास्कृतिक काल का सम्बन्ध ताम्रपाषाण काल से है । इस सास्कृतिक जमाव की मोटाई 4.36 मीटर मिलती है । यहाँ मृदभाण्ड चूल्हे तथा स्तम्भगर्त इस सस्कृति का प्रतिनिधित्व करते हैं (छायाचित्र 31) । इसको दो उपकालों में विभाजित किया गया है द्वितीय ए तथा द्वितीय बी । द्वितीय ए लौह रहित तथा द्वितीय बी लौह युक्त ताम्रपाषाणिक सस्कृति का प्रतिनिधित्व करते हैं । यहाँ की मृदभाण्ड कला विन्ध्य क्षेत्र एवं मध्यगंगा घाटी ताम्रपाषाणिक के सन्दर्भ में प्राप्त होती है । प्रमुख पात्र प्रकारों में घड़े (छायाचित्र 32-33) कटोरे, होठदार कटोरे (छायाचित्र 34), तश्तरियाँ गिलास (छायाचित्र 35) आदि का उल्लेख किया जा सकता है । कुछ चित्रित पात्र खण्ड भी प्राप्त हुए हैं (छायाचित्र 36) । अन्य पुरासामग्रियों में हड्डी के बने बाणाग्र (छायाचित्र 37) उपरत्नों और मिट्टी के बने मनको (छायाचित्र 38) का उल्लेख किया जा सकता है । इस सन्दर्भ में ककोरिया (मिश्र 1999) कोलडिहवा (पाल 1986) राजानल का टीला (तिवारी और अन्य 1996-97 और 1997-1998)



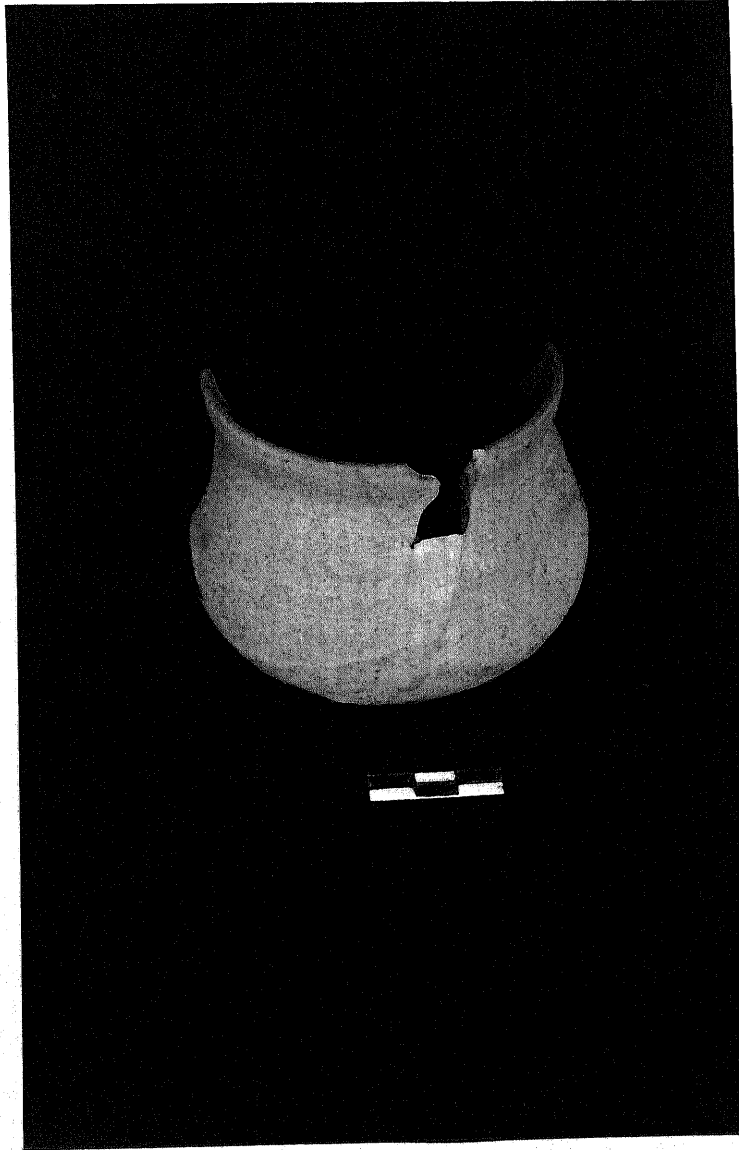
छायाचित्र 30: झूँसी समुद्रकूप टीले का विहंगम दृश्य



छायाचित्र 31: झूँसी: ताम्रपाषाणिक धरातल के उत्खनन का दृश्य



छायाचित्र 32: झूँसी: ताम्रपाषाणिक घड़ा



छायाचित्र 33: झूँसी: ताम्रपाषाणिक छोटे आकार का घड़ा



छायाचित्र 34: झूंसी: ताम्रपाषाणिक होंठदार कटोरा



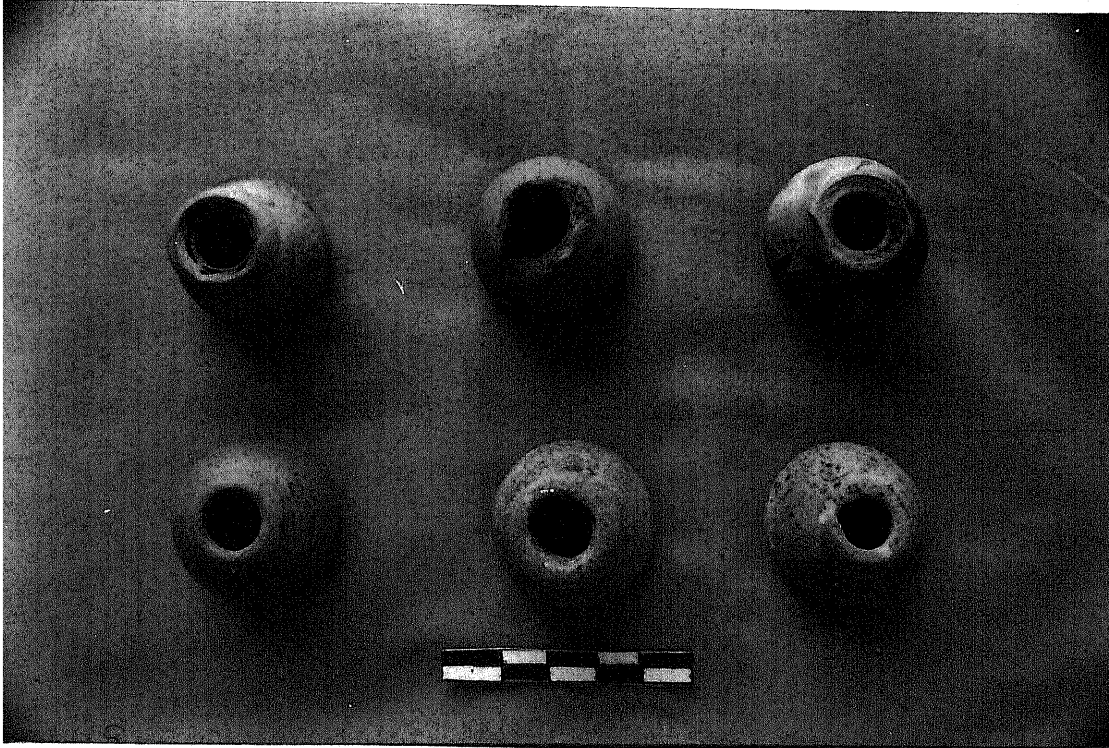
छायाचित्र 35: झुँसी: ताम्रपाषाणिक गिलास



छायाचित्र 36: झुँसी: ताम्रपाषाणिक चित्रित पात्र खण्ड



छायाचित्र 37: झुँसी: अस्थि निर्मित बाणाग्र



छायाचित्र: 38 इँसी: घटाकृति के मिट्टी के मनके

मल्हार, इमलीडीह, खैराडीह चिराद सेनुवार ताराडीह प्रहलादपुर अगियावीर इत्यादि पुरास्थलो का उल्लेख तुलनात्मक अध्ययन से दृष्टि से महत्वपूर्ण हैं ।

अगियाबीर

यह पुरास्थल (अक्षांश 25° 13 52 उ०, देशान्तर 82° 38 41 पू०) मिर्जापुर में गंगा नदी के बायें किनारे पर वाराणसी-इलाहाबाद राजमार्ग पर कटका रेलवे स्टेशन से दो किमी दक्षिण पूर्व में स्थित है । यह उल्लेखनीय तथ्य है कि यह स्थल मिर्जापुर सन्त रविदास नगर एवं वाराणसी जनपदों की सीमाओं के सन्धि स्थल पर स्थित है यह प्राचीन टीला गंगा की बाढ़ में अशत निमज्जित हो गया है । इसको प्रकाश में लाने का श्रेय बनारस हिन्दू विश्वविद्यालय के पुरुषोत्तम सिंह एवं अशोक कुमार सिंह को है । यहाँ के उत्खननों के परिणामस्वरूप निम्नलिखित सांस्कृतिक अनुक्रम (सिंह और सिंह 1999-2000 31-56) प्रकाश में आये हैं

प्रथम सांस्कृतिक काल- ताम्रपाषाण युगीन

द्वितीय सांस्कृतिक काल- प्राक् एन० बी० पी० डब्लू० (लौह युक्त) युगीन

तृतीय सांस्कृतिक काल- एन० बी० पी० डब्लू० युगीन

चतुर्थ सांस्कृतिक काल- शुगकुषाण युगीन

यहाँ के प्रथम एवं द्वितीय सांस्कृतिक काल की संस्कृति समसमायिक मध्य गाण्डेय मैदान की संस्कृति के समतुल्य है । इनमें इमलीडीह खुर्द, धुरियापार, वैना, खैराडीह, इत्यादि घाघरा और उसकी सहायक नदियों के तट पर स्थित हैं । इसी क्रम में सोनभद्र जनपद में राजानल का टीला, चन्दौली जनपद में स्थित, मल्हार इत्यादि उत्खनित पुरास्थलो का उल्लेख किया जा सकता है । अगियाबीर का सांस्कृतिक अनुक्रम इलाहाबाद जनपद में स्थित झूँसी नामक पुरास्थल से साम्य रखते हैं ।

राजघाट

यह पुरास्थल (अक्षांश 25° 4 30 उ० देशान्तर 83° 1 30' पू०) वाराणसी में गंगा के बायें तट पर स्थित है जिसकी पहचान प्राचीन वाराणसी (काशी) के रूप में की गयी है । इस स्थल का उत्खनन बनारस हिन्दू विश्वविद्यालय के ए० के० नारायण और टी० एन० राय ने कई वर्षों तक किया (नारायण एवं राय 1976, 1977)। इन उत्खननों से 800–700 ई० पू० से लेकर परवर्ती मध्य काल तक के छ क्रमिक सांस्कृतिक चरणों के प्रमाण उपलब्ध हुए हैं । इनमें से प्रथम दो चरणों का सम्बन्ध प्रस्तुत अध्ययन काल से है ।

प्रथम सांस्कृतिक काल 800–700 ई० पू० से लेकर 300–200 ई० पू० के मध्य रखा जा सकता है । इसे पुनः तीन चरणों— प्रथम 'ए', प्रथम-'बी' और प्रथम सी के अन्तर्गत विभाजित किया गया है । इन तीनों ही चरणों में लौह उपकरण उपलब्ध हुए हैं । प्रथम चरण प्राक् एन०बी०पी०डब्लू० संस्कृति का है । 355 मीटर के इस सांस्कृतिक जमाव से मुख्यतः ब्लैक-एड-रेड वेयर और ब्लैक स्लिप्ड वेयर (कृष्ण लेपित पात्र परम्परा) तथा रेड वेयर (लाल पात्र परम्परा) के पात्र उपलब्ध हुए हैं । इसी तरह के ब्लैक स्लिप्ड वेयर (कृष्ण लेपित पात्र परम्परा) हस्तिनापुर के प्राक् एन०बी०पी०डब्लू० जमाव से भी प्राप्त हुए थे । उल्लेखनीय है कि राजघाट के ब्लैक स्लिप्ड वेयर के पात्र हस्तिनापुर के द्वितीय चरण में मिलने वाले पी०जी०डब्लू० (चित्रित धूसर पात्र परम्परा) के पात्रों से साम्य रखते हैं । राजघाट के कुछ ब्लैक एड रेड वेयर (कृष्ण लेपित पात्र परम्परा) के पात्रों पर सफेद रंग से चित्र बना हुआ है । चित्रित अभिप्रायों में साधारण स्ट्रोकार्बन लहरदार रेखाएँ आदि सम्मिलित हैं । कभी-कभी इन चित्रों को बनाने के लिए मोटे ब्रश का भी प्रयोग किया गया है । इसी धरातल से चर्ट पर बना हुआ एक ब्लेड उपकरण भी उपलब्ध हुआ है । उत्खनन की खन्ती में इस धरातल से कोई लौह उपकरण नहीं मिला था और लाल पात्र परम्परा के कुछ बर्तनों का आकार-प्रकार चिराद के ताम्रपाषाणिक धरातल के बर्तनों से साम्य रखता है । इस आधार पर इस धरातल को ताम्रपाषाणिक संस्कृति से समीकृत किया गया है (राय 1983 51)।

प्रथम बी चरण मे पहली बार एन०बी०पी०डब्लू० (उत्तरी कृष्ण मार्जित पात्र परम्परा) के पात्र मिलते है । लेकिन पूर्ववर्ती ब्लैक-एण्ड-रेड (कृष्ण लेहित पात्र परम्परा) वेयर और ब्लैक स्लिड वेयर (कृष्ण लेपित पात्र परम्परा) के पात्र चलते रहते है । यद्यपि उनकी सख्या घट जाती है । पकी मिट्टी के ईटो का प्रयोग भी इस चरण मे दिखायी देता है । प्रथम 'सी' चरण और द्वितीय सास्कृतिक काल परवर्ती एन० बी० पी० डब्लू० सस्कृति से सम्बन्धित किये गये है जिन्हे 400-300 ई० पू० से लेकर ईसा की प्रारम्भिक शताब्दी के मध्य रखा गया है । इस समय यहाँ नगरीकरण के प्रमाण मिलने लगते है । यहाँ का तीसरा सास्कृतिक काल एन०बी०पी०डब्लू० (उत्तरी कृष्ण मार्जित पात्र परम्परा) के बाद का है जिसमे रेड पालिस्ट्र वेयर (लाल लेपित पात्र परम्परा) के बर्तन मिलते है ।

प्रहलादपुर

प्रहलादपुर नामक पुरास्थल (अक्षांश 25° 26' 30' उ० देशान्तर 83° 27' 30" पू०) गंगा के दाहिने तट पर चन्दौली जनपद मे स्थित है । यह स्थल 1387 X 415 मीटर के क्षेत्र मे विस्तृत है । बनारस हिन्दू विश्वविद्यालय के ए० के० नरायाण एव टी० एन० राय ने 1963 मे इस स्थल का उत्खनन किया था । यहाँ के 391 मीटर आवासीय जमाव को प्रारम्भिक मध्य और परवर्ती (प्रथम 'ए', प्रथम 'बी' और प्रथम 'सी') चरणो मे विभाजित किया गया है । प्रथम 'ए' चरण से ब्लैक स्लिड वेयर (कृष्ण लेपित पात्र परम्परा), रेड वेयर, पी०जी०डब्लू०, (चित्रित धूसर मृदभाण्ड), मोटे प्रकार का रेड वेयर और सादे ग्रे वेयर के बर्तन प्राप्त हुए है । इस चरण से लौह उपकरण भी उपलब्ध हुए है । अन्य पुरासामग्रियो मे हड्डी के बाणाग्र मृण्मूर्तियाँ पाटरी डिस्क, अगेट कार्नेलियन और मिट्टी के मनके उपलब्ध हुए हैं । प्रथम 'बी' चरण मे पूर्णत विकसित एन०बी०पी०डब्लू० सस्कृति के प्रमाण मिलते है । इसके साथ प्राक एन०बी०पी०डब्लू० (उत्तरी कृष्ण मार्जित पात्र परम्परा) सस्कृति की अन्य सामग्रियो- हड्डी के बाणाग्र, मिट्टी और मिट्टी के बर्तनो के दृश्य, मिट्टी के कोन और मिट्टी के बने मनके उपलब्ध हुए थे । पशुओ और मनुष्यो की मृण्मूर्तियाँ, लेख रहित आहत मुद्राए मिट्टी के वलयकूप भी इस चरण से प्राप्त हुए है । प्रथम 'सी' उपचरण परवर्ती एन०बी०पी०डब्लू० (उत्तरी कृष्ण मार्जित पात्र

परम्परा) सस्कृति से सम्बद्ध है जिसमे पकी मिट्टी के डिस्क और हड्डी के बाणाग्रो की सख्या कम हो जाती है । लेकिन अन्य पुरासामाग्रियोँ चलती रहती है । पुरातात्विक सामग्रियोँ के आधार पर प्रथम ए उपचरण को 673 ई० पू० का समय प्रदान किया गया है । यहाँ के उपलब्ध एक रेडियो कार्बन (सी-14) तिथि टी० एफ० 136, 765 बी० सी० है । इसके आधार पर इस चरण का प्रारम्भ आठवीं शती ई० पू० माना गया है (राय 1997)। यद्यपि इसके प्रथम 'ए' चरण से ताम्रपाषाणिक सस्कृति के ब्लैक एड रेड वेयर, ब्लैक स्पिल्ड वेयर और चाल्सिडेनी का एक कोर भी उपलब्ध हुआ है, लेकिन इसी धरातल से लोह सामग्रियोँ मिलने के कारण इसे प्रारम्भिक लौह काल से सम्बद्ध किया गया है । फिर भी ऐसा प्रतीत होता है कि इस स्थल पर लौह सस्कृति के पहले ताम्रपाषाणिक सस्कृति का एक धरातल था जिसके वास्तविक काल निर्धारण के लिए यहाँ पर और अधिक उत्खनन कार्य करने की आवश्यकता है । प्रथम ए चरण मे मिलने वाली पुरासामग्री के आधार पर टी० एन० राय ने इसे ताम्रपाषाणिक सस्कृति और प्रारम्भिक लौह कालीन सस्कृति के सक्रमण काल से समीकृत किया है (राय 1997 298-300)।

सरायमोहना

यह पुरास्थल वाराणसी शहर के उत्तर-पूर्वी छोर पर वरूणा नदी के बाये तट पर स्थित है । राजघाट के उत्खनन के साथ ही 1960-61 मे इस स्थल की खोज की गयी थी और 1967-68 मे बनारस हिन्दू विश्वविद्यालय के ए० के० नारायण ने इसका सीमित क्षेत्र मे उत्खनन किया था (*इण्डियन आर्कियोलोजी ए रिव्यू* 1967-68 48-49)। इस स्थल पर किये गये उत्खनन से दो सास्कृतिक कालो के प्रमाण उपलब्ध हुए है जिनके बीच मे एक अन्तराल है । प्रथम सास्कृतिक काल को प्रथम ए प्रथम बी और प्रथम सी (प्राक एन०बी०पी०डब्लू० एन०बी०पी०डब्लू० और परवर्ती एन०बी०डब्लू०) चरणो मे विभाजित किया गया है । इन तीनो ही चरणो से प्रहलादपुर और राजघाट की तरह की पात्र-परम्पराये और अन्य सामग्रियोँ उपलब्ध हुई है । यहाँ का द्वितीय सास्कृति काल परवर्ती मध्य काल से सम्बन्धित है ।

कमौली

उत्तर प्रदेश के वाराणसी जनपद में स्थित राजघाट के उत्खनन के समय इस स्थल की भी खोज की गयी थी और 1963-64 में छोटे पैमाने पर उत्खनन किया गया । साँचे दो सांस्कृतिक कालों के प्रमाण उपलब्ध हुए हैं— प्रथम सांस्कृतिक काल आद्यैतिहासिक संस्कृति से सम्बन्धित है, जिसमें लाल पात्र-परम्परा (रेड वेयर) और चर्ट पर बना एक ब्लेड उपकरण प्राप्त हुआ था । टी० एन० राय ने इस स्थल के प्रथम उपकरण को ताम्र-पाषाणिक संस्कृति से समीकृत किया है (राय 1997 *इण्डियन आर्क्योलॉजी ए रिव्यू 1963-64*)। कमौली का दूसरा सांस्कृतिक काल परवर्ती मध्य काल से सम्बन्धित है ।

मसोनडीह

यह पुरास्थल उत्तर-प्रदेश के गाजीपुर जिले में गंगा-नदी के बायें तट पर स्थित है । इस स्थल का उत्खनन वाराणसी संस्कृत विश्वविद्यालय के आर० बी० नारायण ने 1964-65 से लेकर 1970-71 तक चार वर्षों में कराया । यहाँ से उपलब्ध सांस्कृतिक सामग्रियों राजघाट के प्रथम चार सांस्कृतिक कालों की ही तरह उपलब्ध हुई हैं । यहाँ के प्रथम 'ए' सांस्कृतिक काल को प्रहलादपुर और राजघाट के प्राक् एन०बी०पी०डब्लू० (उत्तरी कृष्ण मार्जित पात्र परम्परा) सांस्कृतिक काल से समीकृत किया गया है । प्रथम 'बी' सांस्कृतिक काल से एन०बी०पी०डब्लू० (उत्तरी कृष्ण मार्जित पात्र परम्परा) संस्कृति के प्रारम्भिक और परवर्ती चरण प्राप्त हुए हैं । तृतीय सांस्कृतिक काल एन०बी०पी०डब्लू० (उत्तरी कृष्ण मार्जित पात्र परम्परा) के बाद का है । यहाँ से भी ब्लैक स्लिप्ड वेयर और ब्लैक एड रेड वेयर की पात्र-परम्पराएँ और कुछ लघु-पाषाण उपकरण भी उपलब्ध हुए हैं ।

सोहगौरा

यह पुरास्थल (अक्षांश 26° 32' उ०, देशान्तर 80° 32' पू०) जैसा कि नवपाषाणिक अधिवास प्रकार के सदृश में उल्लिखित किया जा चुका है कि आमी और राप्ती के सगम पर स्थित सोहगौरा स्थल के उत्खनन से पाँच सांस्कृतिक कालों के प्रमाण उपलब्ध हुए हैं । प्रथम काल से रस्सी की छाप से हाथ से बने

हुए मिट्टी के बर्तन और कुछ अन्य नव-पाषाणिक सामग्रियाँ उपलब्ध हुई हैं । द्वितीय सांस्कृतिक काल में चाक पर निर्मित चित्रित और सादे ब्लैक स्लिप वेयर, चित्रित और सादे ब्लैक एंड रेड वेयर भूरे रंग की पात्र परम्पराएँ और लाल पात्र परम्पराओं के बर्तन उपलब्ध हुए हैं । कुछ पात्रों को आसजन विधि से और कुछ को पक जाने बाद उत्कीर्णन विधि से अलकृत किया गया है । जैस्पर, अगेट और स्टीएटाइट पर बने मनके और हड्डी के बने बाणाग्र भी उपलब्ध हुए हैं । इसीलिए इसे ताम्रपाषाणिक संस्कृति से समीकृत किया गया है । तीसरे सांस्कृतिक काल में यद्यपि एन०बी०पी०डब्लू० (उत्तरी कृष्ण मार्जित पात्र परम्परा) पात्र परम्पराएँ मिलने लगती हैं लेकिन अन्य पूर्ववर्ती पात्र परम्पराएँ भी चलती रहती हैं एन०बी०पी०डब्लू० (उत्तरी कृष्ण मार्जित पात्र परम्परा) जमाव से युक्त तृतीय सांस्कृतिक काल को दो उपचरणों में विभाजित किया गया है, जिसके परवर्ती चरण में पकी मिट्टी की ईंटों का प्रयोग दिखाई पड़ता है । इस चरण के धरातल के विभिन्न भागों से धान और गेहूँ के पके दाने और ढले सिक्के हड्डी के बाणाग्र और ताबे तथा लोहे के अन्य उपकरण भी उपलब्ध हुए हैं । यहाँ के चतुर्थ सांस्कृतिक काल में एन०बी०पी०डब्लू० (उत्तरी कृष्ण मार्जित पात्र परम्परा) नहीं मिलता । इस धरातल से कुषाण और अयोध्या मुद्राएँ तथा वलयकूप प्राप्त होते हैं । पाँचवें सांस्कृतिक काल का सम्बन्ध मध्य काल से है ।

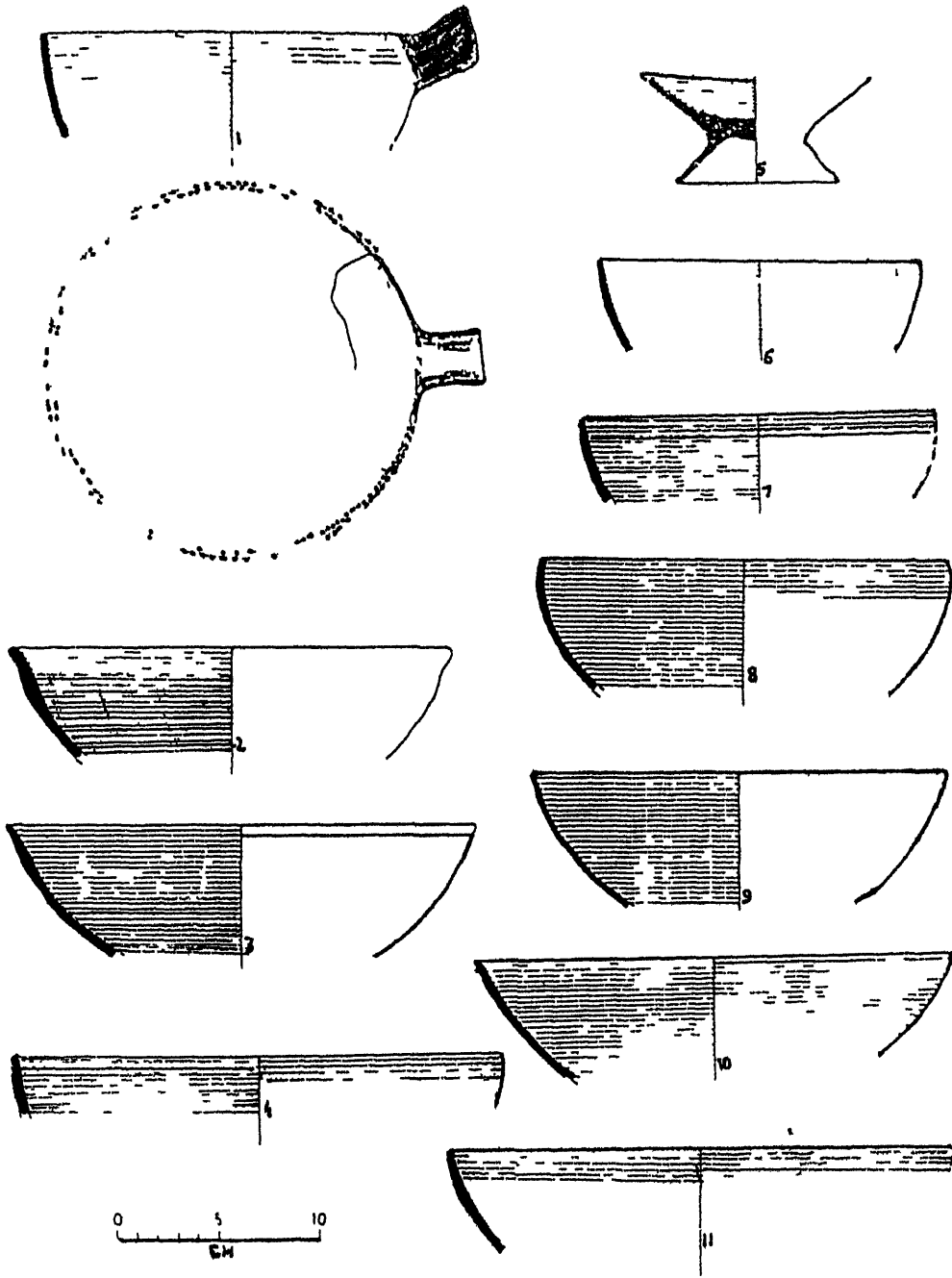
नरहन

नरहन पुरास्थल (अक्षांश 26° 19' उ०, देशान्तर 83° 24' पू०) गोरखपुर जनपद के बासगाँव तहसील में घाघरा नदी के बायें तट पर स्थित है । 1984 से 1989 के बीच इस स्थल का विस्तृत उत्खनन बनारस हिन्दू विश्वविद्यालय के प्रो० पुरुषोत्तम सिंह ने किया था (सिंह 1984 120-122, 1994) । नरहन में दो मुख्य टीले हैं । प्रथम टीले का दो तिहाई भाग घाघरा नदी की कटान से पूर्णतः विनष्ट हो गया है और शेष बचे एक तिहाई भाग पर वर्तमान नरहन गाँव स्थित है । लेकिन गाँव के पश्चिमी दिशा में लगभग 350 X 250 मीटर का क्षेत्र पुरातात्विक अन्वेषण के लिए उपलब्ध है । प्रथम टीले पर किये गये उत्खनन से प्रथम दो संस्कृति के प्रमाण और द्वितीय टीले के उत्खनन में बाद की तीन संस्कृतियों के

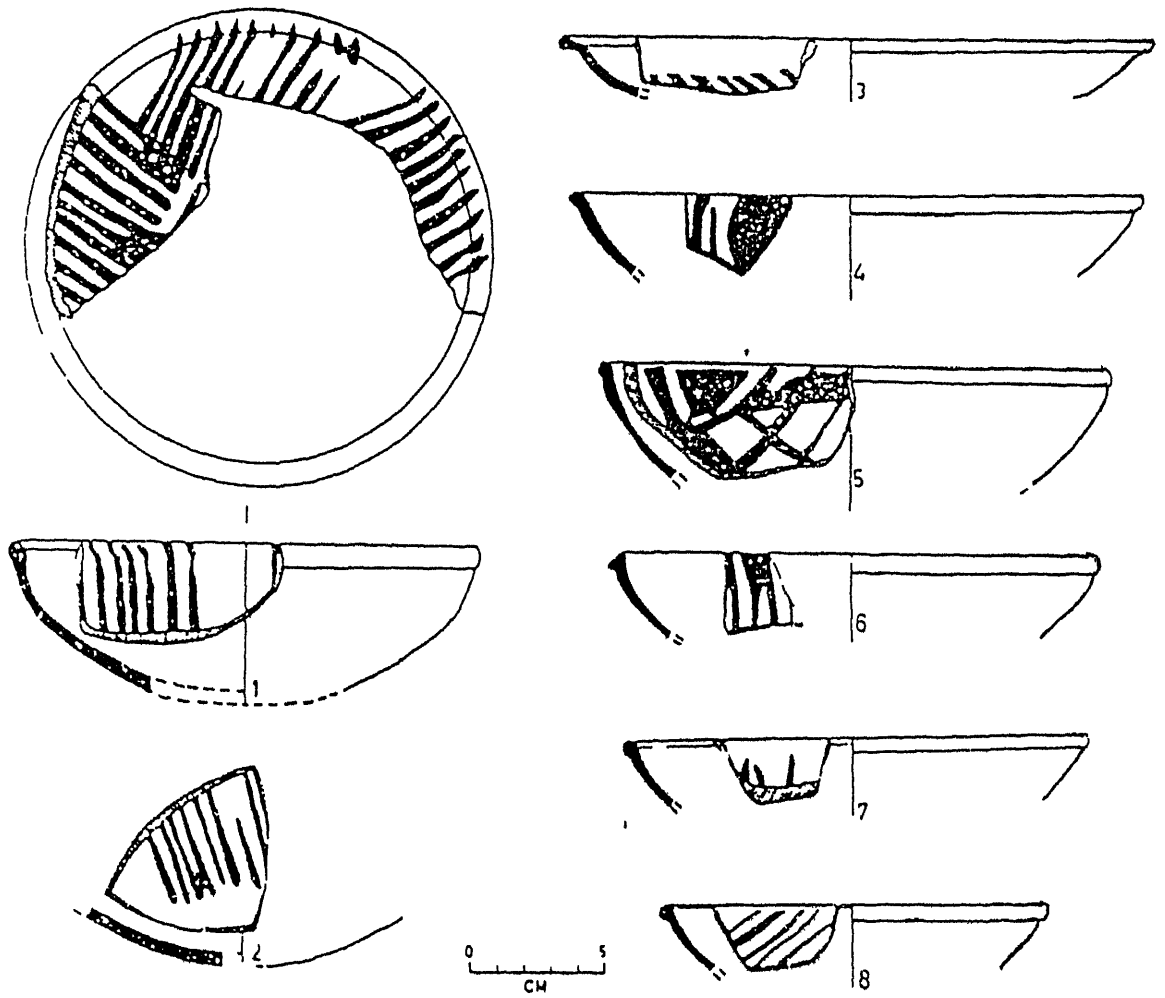
प्रमाण उपलब्ध हुए हैं। यहाँ के प्रथम सास्कृतिक काल का जमाव लगभग 1 मीटर के जमाव में मिलता है जो अन्य किसी भी स्थल की अपेक्षा ताम्रपाषाणिक सस्कृति के सम्बन्ध में अधिक मोटा है। यहाँ पर ब्लैक एंड रेड वेयर (कृष्ण लोहित पात्र परम्परा) पात्र परम्परा लगभग 97.7% है (रेखाचित्र 28)। चित्रित पात्र परम्परा के लिए यह स्थल विशेष उल्लेखनीय है (रेखाचित्र 29-30)। यद्यपि इस सास्कृतिक काल की पात्र परम्परा और अन्य पुरा सामग्रियों ताम्रपाषाणिक के मिलने के कारण इस स्थल के उत्खननकर्ता पुरुषोत्तम सिंह ने इसे नरहन सस्कृति का नाम दिया है। नरहन सस्कृति के लोग बाँस-बल्ली से निर्मित झोपड़ियों में निवास करते थे जिसके प्रमाण स्तम्भ गर्त और बाँस-बल्ली के निशान से युक्त जली मिट्टी के टुकड़ों के रूप में मिलते हैं। दो क्रमिक फर्श और चूल्हे भी उत्खनन में प्राप्त हुए हैं। इस धरातल से बहुत से अनाजों के प्रमाण भी उपलब्ध हुए हैं जिनमें जौ (हर्डियम बुल्डार), गेहूँ (कई प्रजातियों—क्लब व्हीट ब्रेड, व्हीट, डवार्फ व्हीट) और धान दालों में मटर मूँग चना खेसारी तथा सरसो और बरें के प्रमाण मिलते हैं। इस धरातल से कटहल के प्रमाण भी प्राप्त हुए हैं। यद्यपि इस स्थल के प्रथम निवासियों ने बड़े पैमाने पर कृषि को अपनाया था लेकिन जली हुई और काटने के निशान से युक्त पशुओं की हड्डियों से लगता है कि मीस भी इनके भोजन का अभिन्न अंग था। पशुओं की हड्डियों में बैल, भेड़, बकरी, हिरण और घोड़े की पहचान की गयी है। अन्य पुरासामग्रियों में मिट्टी के बर्तन के टुकड़े से बने हुए छिद्र युक्त और बिना छिद्र के डिस्क, हड्डी के बाणाग्र, पकी मिट्टी के बने हुए तर्कुर और गोले सम्मिलित हैं। पत्थर और स्टीयटाइट के एक-एक मनके भी प्राप्त हुए हैं। नरहन का इसके बाद का सास्कृतिक अनुक्रम सोहगौरा की ही तरह है।

इमलीडीह खुर्द

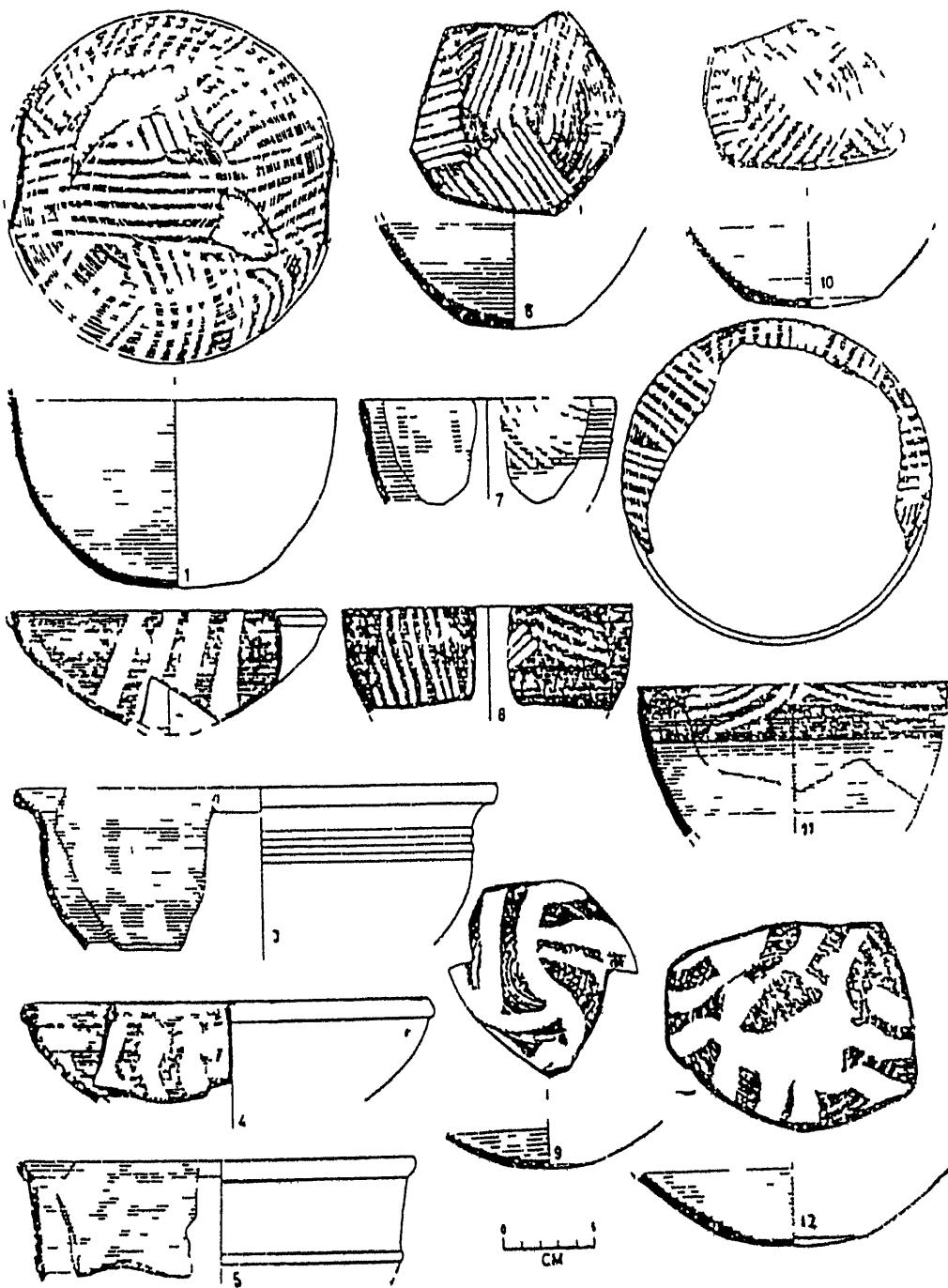
इमलीडीह खुर्द (सिंह पी० 1994 120-122) (अक्षांश 26° 30' 30" उ० देशान्तर 83° 12' 5" पू०) नामक पुरास्थल का उत्खनन भी बनारस हिन्दू विश्वविद्यालय के पुरुषोत्तम सिंह द्वारा 1992 से 1995 तक किया गया। गोरखपुर जनपद में घाघरा की सहायक कआनो नदी के बायें तट पर स्थित इस स्थल के उत्खनन से तीन सास्कृतिक कालों के प्रमाण प्राप्त हुए हैं। प्रथम सास्कृतिक काल



रेखाचित्र 28 नरहन कृष्ण-लोहित परम्परा के पात्र
(पी० सिंह के अनुसार)



रेखाचित्र 29 नरहन लाल और चित्रित काले पात्र खण्ड
(पी० सिंह के अनुसार)



रेखाचित्र 30 नरहन सफेद चित्रित तथा कृष्ण-लोहित पात्र प्रकार
(पी० सिंह के अनुसार)

से नवपाषाण कालीन पुरावशेषों के साक्ष्य प्राप्त हुए हैं। जिनके आधार पर इस सस्कृति को मध्य गंगाघाटी के अन्य नवपाषाणिक पुरास्थलों से समीकृत किया जा सकता है। बॉस-बल्ली के निशान से युक्त जली मिट्टी के टुकड़े मिट्टी के बने फर्श और चूल्हे प्राप्त हुए हैं। स्तम्भगर्त का साक्ष्य आवासीय झोपड़ियों के निर्माण की ओर इंगित करता है। कुछ मिट्टी की पतली दीवाल से बनी हुई गोलाकार सरचनाएँ भी मिली हैं जिनका प्रयोग अनाज रखने के लिए किया जाता था। अन्य पुरावशेषों में स्टीयटाइट के लघु मनके, मिट्टी अगोट और फ़्यान्स के मनके हड्डी के बाणाग्र और मिट्टी के बर्तनों के टुकड़ों से बने डिस्क को विशेष रूप से उल्लिखित किया जा सकता है। इस सस्कृति को नवपाषाणिक सस्कृति से सम्बन्धित करते हुए उत्खननकर्त्ता ने प्राक् नरहन सस्कृति से अभिहित किया है। यहाँ से उपलब्ध पशुओं की बहुसंख्यक हड्डियाँ प्राप्त हुई हैं। इनका व्यवस्थित अध्ययन के पश्चात् पशुओं की पहचान की गयी है। इनमें मुख्य रूप से गाय बैल, भेड़, बकरी सुअर हिरण और भेड़िया आदि की गणना की जाती है। मछली, घोघे और कछुए के अस्थि अवशेष भी प्राप्त हुए हैं। जिससे उनकी खाद्य सामग्री में जलचरो को सम्मिलित किया जा सकता है। धान, जौ, गेहूँ, ज्वार सावा, बाजरा मटर खेसारी मूँग, तिल आदि खाद्यान्नों के प्रमाण प्राप्त हुए हैं।

इमलीडीह का द्वितीय सास्कृतिक काल ताम्रपाषाणिक सस्कृति से सम्बन्धित है जिसे उत्खननकर्त्ता ने नरहन सस्कृति का नाम दिया है। इस सास्कृतिक काल के अवशेष नरहन के प्रथम सास्कृतिक काल की ही तरह हैं।

इमलीडीह का तीसरा सास्कृतिक धरातल अधिक विकसित नहीं है क्योंकि इस स्थल का उपरिवर्ती भाग आधुनिक कृषि कार्यों से प्रायः विनष्ट हो गया है। इस धरातल से ब्लैक एंड रेड वेयर के पात्र नहीं मिलते हैं। लाल-पात्र-परम्परा (रेड वेयर) ब्लैक स्लिप्ड वेयर और कुछ एन०बी०पी०डब्लू० (उत्तरी कृष्ण मार्जित पात्र परम्परा) पात्र-परम्पराओं के प्रमाण उपलब्ध हुए हैं। इस स्थल के तृतीय सास्कृतिक काल को नरहन के द्वितीय सास्कृतिक काल के समकक्ष रखा है। तिथिक्रम की दृष्टि से इसके लिए 800 से 400 ई० पू० का समय निर्धारित किया गया है।

भूनाडीह

यह पुरास्थल बलिया से 28 किलोमीटर उत्तर, बलिया सिकन्दरपुर सडक पर जनवन से 2 किलोमीटर पूर्व बहेरा नाले के दाहिने तट पर स्थित है । चार एकड़ के क्षेत्र में विस्तृत यह स्थल एक मीटर ऊँचे टीले के रूप में है । वर्तमान आबादी वाले इस स्थल के पुरावशेष और स्तरीकरण काफी सीमा तक अस्त-व्यस्त हैं । बनारस हिन्दू विश्वविद्यालय के पुरुषोत्तम सिंह ने इस स्थल का उत्खनन किया और दो सस्कृतियों के प्रमाण प्रकाश में आये । प्रथम सास्कृतिक काल को प्रथम 'ए' और प्रथम 'बी' दो चरणों में विभाजित किया गया है । प्रथम 'ए' सस्कृति के प्रमाण टीले के पश्चिमी भाग में दो मीटर X दो मीटर के खन्ती में किए गये उत्खनन से प्राप्त हुए हैं । इस चरण की पात्र-परम्परा इमलीडीह और सोहगौरा के प्रथम चरण की ही तरह है । जिसमें रस्सी के छाप वाली लाल पात्र-परम्परा टोटीयुक्त लाल बर्तन और अन्य पात्र प्रकार उपलब्ध हुए हैं । इस धरातल से झोपड़ियों के प्रमाण बॉस-बल्ली के निशान से युक्त जली मिट्टी के टुकड़ों के रूप में मिलते हैं । स्टीयटाइट के लघु मनके और मिट्टी के बर्तनों से बने डिस्क भी प्राप्त हुए हैं । उत्खाता ने इस सस्कृति को प्राक् नरहन सस्कृति के अर्न्तगत रखा जो नवपाषाणिक सस्कृति के अर्न्तगत परिगणनीय है । प्रथम 'बी' चरण से प्राक् नरहन अर्थात् नवपाषाणिक और ताम्रपाषाणिक सस्कृति के सक्रमण के प्रमाण उपलब्ध हुए हैं । इस चरण के सरचनात्मक प्रमाण प्रथम ए की ही तरह हैं । पात्र परम्परा में रस्सी की छाप वाले और सादे ब्लैक एड रेड वेयर ब्लैक स्पिन्द वेयर और रेड वेयर के बर्तन मिलते हैं । प्रमुख पात्र-प्रकारों में साधार कटोरे, डिस आन स्टैड आदि हैं । मिट्टी स्टीयटाइट और उपरतनों के मनके तथा पाटरी डिस्क इस चरण में भी मिले हैं ।

द्वितीय सास्कृतिक काल में भी झोपड़ियों के अवशेष उपलब्ध हुए हैं और शेष प्रमाण पूर्ववर्ती चरणों की ही तरह प्राप्त हुए हैं ।

धुरियापार

यह स्थल गोरखपुर से लगभग 46 किलोमीटर दक्षिण कुँआनो नदी के बाये तट पर पर स्थित है । लगभग 15 किलोमीटर के विस्तृत क्षेत्र में आवास के प्रमाण तीन छोटे गाँव जगदीशपुर, बॉसडीह और धुरियापार में प्राप्त हुए हैं । नरहन में उत्खनन करते समय इस स्थल की खोज की गई थी। अप्रैल-मई 1991 में इस स्थल के सांस्कृतिक अवशेषों को समझने के लिए 3 X 3 मीटर के वर्ग क्षेत्र में उत्खनन किया गया था । जिसमें पाँच सांस्कृतिक कालों के प्रमाण उपलब्ध हुए थे । प्रथम सांस्कृतिक काल में सफेद रंग से रेखीय चित्र युक्त ब्लैक एंड रेड वेयर, ब्लैक स्लिप्ड वेयर, ग्रे वेयर और रेड वेयर के बर्तन प्राप्त हुए थे । मिट्टी की गोलियाँ मनके, हड्डी के बाणाग्र और कधी तथा पाटरी डिस्क जैसे उपकरण नरहन संस्कृति (ताम्रपाषाणिक संस्कृति) की तरह हैं ।

द्वितीय सांस्कृतिक काल में एन0बी0पी0डब्लू0 (उत्तरी कर्षण मार्जित पात्र परम्परा) और उससे सम्बन्धित अन्य पात्र परम्पराएँ मिली हैं । तृतीय सांस्कृतिक काल कुषाण और गुप्त काल से सम्बन्धित है । तृतीय सांस्कृतिक काल के बाद लगभग 400 वर्षों तक यह स्थल वीरान रहा । चौथा सांस्कृतिक काल 900 से 1500 ई0 के मध्य रखा गया है जो मध्य काल से सम्बन्धित है । अन्त में ब्रिटिश काल में पुनः यहाँ पर आबादी के प्रमाण मिलते हैं और यहाँ आज भी आबादी है । (सिंह 1996) ।

खैराडीह

यह स्थल बलिया जिले में बेलथरा रोड (अक्षांश 26° 10' 30" उ०, देशान्तर 85° 51' 30" पू०) से लगभग 8 किलोमीटर उत्तर-पूर्व दिशा में घाघरा नदी के दाहिने तट पर स्थित है । बनारस हिन्दू विश्वविद्यालय के पुरुषोत्तम सिंह ने इस स्थल का 1980-81 से लेकर 1985-86 के बीच 5 वर्षों तक उत्खनन किया जिससे तीन सांस्कृतिक कालों के प्रमाण प्राप्त हुए हैं । प्रथम सांस्कृतिक काल से चित्रित और सादे ब्लैक-एंड-रेड वेयर, ब्लैड स्लिप्ड वेयर, के बर्तन उपलब्ध हुए हैं । स्तम्भगर्त तथा बॉस-बल्ली के निशान से युक्त जली मिट्टी के टुकड़े और मिट्टी

की दीवाल के अवशेषों से प्रतीत होता है कि प्रथम चरण के लोग मिट्टी से निर्मित घरों और झोपड़ियों में निवास करते थे । मिट्टी की दीवाल की ऊँचाई और चौड़ाई क्रमशः 1.06 मीटर और 0.62 मीटर उपलब्ध हुई है । उल्लेखनीय है कि दीवाल अथवा स्तम्भगतों के साक्ष्य के आधार पर कहा जा सकता है कि यह पूरे घर का आकार रहा होगा । इस चरण की पात्र-परम्परा चिराद, ताराडीह, सेनुवार नरहन, मॉंझी आदि स्थलों के चित्रित और सादे ब्लैक-एड-रेड वेयर और ब्लैक स्लिप्ड वेयर से साम्य रखते हैं । इस धरातल से कुछ रस्सी की छाप वाले मिट्टी के बर्तन भी उपलब्ध हुए थे । अन्य पुरासामग्रियों में पुच्छल और साकेट युक्त हड्डी के बाणाग्र, पशुओं और पक्षियों की हड्डियाँ आदि भी उपलब्ध हुई हैं । कुछ हड्डियाँ जली हुई हैं और कुछ पर काटने के निशान बने हुए हैं । दो छिद्रों से युक्त साकेट युक्त तौंबे का बाणाग्र उपलब्ध हुआ है । इस चरण के लोग कृषि से परिचित थे जिसके प्रमाण धान की भूसी के रूप में मिट्टी के बर्तनों और जली मिट्टी के टुकड़ों से प्राप्त होते हैं । विभिन्न आकार के स्टीयटाइट के डिस्क के आकार के मनके, अगेट, कार्नेलियन, चर्ट और चल्सिडनी के मनके और कुछ मृण्मूर्तियाँ भी उपलब्ध हुई हैं ।

द्वितीय चरण से एन० बी० पी० डब्लू सस्कृति के मुख्यतः प्रारम्भिक चरण की पुरासामग्रियाँ उपलब्ध हुई हैं । इस चरण को प्रारम्भिक और परवर्ती दो चरणों में विभाजित किया गया है । तृतीय चरण ई० के प्रारम्भिक शताब्दियों का है, जिसमें लाल पात्र परम्परा के बर्तन और कुषाण शैली में निर्मित मानव मृण्मूर्तियाँ उपलब्ध हुई हैं ।

चिराद

चिराद (अक्षांश 25°, 48' उ०, देशान्तर 84° 50' पू०) बिहार के सारन जिले में छपरा से 11 किलोमीटर पूर्व घाघरा के तट पर स्थित है । जिसका उत्खनन बी० पी० सिन्हा और बी० एस० वर्मा ने 1962-63, 63-64 और 64-65 और पुनः 1968-69, और 69-70 और 70-71 में किया था । प्रथम तीन सत्रों में किये गये उत्खनन से तीन क्रमिक सस्कृतियाँ प्रकाश में आई थीं । 1967-69 में किये

उत्खनन मे इस स्थल के ऊपरी धरातल से चौथी सस्कृति प्रकाश मे आई जो कल्युरि राजवश (1045 ई०) और पाल काल से सम्बन्धित है। 1969-70 के उत्खनन से नवपाषाणिक जमाव स्पष्टत प्रकाश मे आये। लेकिन 1970-71 के उत्खनन मे यहाँ की नवपाषाणिक और ताम्रपाषाणिक जमाव से इन सस्कृतियों के बारे मे महत्वपूर्ण जानकारी प्राप्त हुई है। प्रथम सास्कृतिक काल का प्रमाण निम्नतम 350 मीटर के जमाव से उपलब्ध हुआ है जिसका सम्बन्ध नवपाषाण काल से है

जैसा कि इसके पहले के अध्याय मे उल्लेख किया गया है कि इस स्थल पर नवपाषाण काल से ही आबादी प्रारम्भ हुई थी। यहाँ के द्वितीय सास्कृतिक काल को दो उपकालो द्वितीय ए और द्वितीय बी मे विभाजित किया गया है, जो ताम्रपाषाणिक सस्कृति से सम्बन्धित है। द्वितीय 'ए' चरण मे सादे और चित्रित ब्लैक स्लिप्ड वेयर ब्लैक-एण्ड-रेड वेयर तथा बर्निशड अथवा सादे लाल पात्र-परम्परा और भूरे पात्र-परम्परा के बर्तन मिलते है। चित्रण अभिप्रायो मे डैस का सम्बन्ध लहरदार और सीधी रेखाओ से है। घडो को कधे के पास चित्रित किया गया है। द्वितीय बी सास्कृतिक काल से लौह उपकरण भी उपलब्ध हुए है। अन्य सास्कृतिक सामग्रियाँ द्वितीय 'ए' की ही तरह है। इस चरण से भी (द्वितीय बी) आवासीय झोपडियो के प्रमाण मिले है लेकिन उनका आकार अब बडा हो गया था। तृतीय सास्कृतिक काल एन० बी०पी० डब्लू० सस्कृति से सम्बन्धित है लेकिन इसमे पूर्ववर्ती ब्लैक स्लिप्ड वेयर और कृष्ण लोहित पात्र-परम्परा के बर्तन मिलते है। एन०बी०पी०डब्लू० (उत्तरी कृष्ण मार्जित पात्र परम्परा) सस्कृति अध्याय के अर्न्तगत इसका विवेचन अग्रिम पक्तियो मे है।

मॉझी

बिहार के सारन जिले मे घाघरा नदी के बाये तट पर यह स्थल स्थित है। केन्द्रीय सरकार द्वारा सरक्षित इस स्थल का उत्खनन बनारस हिन्दू विश्वविद्यालय के टी० एन० राय ने 1983-84 और 84-85 मे किया था (*इण्डियन आर्कियोलोजी ए रिव्यू* 1983-84 15-16 *इण्डियन आर्कियोलोजी ए रिव्यू* 1984-85 12-13)।

इस उत्खनन से प्राक् बुद्ध काल से लेकर मध्य काल तक के सास्कृतिक अवशेष उपलब्ध हुए हैं । प्रथम चरण से ब्लैक-एड-रेड वेयर ब्लैक स्लिप्ड वेयर और रेड वेयर के पात्र उपलब्ध हुए हैं जो ताम्रपाषाणिक पात्र-परम्परा के अनुरूप हैं । द्वितीय सास्कृतिक काल को द्वितीय 'ए', द्वितीय 'बी' और द्वितीय 'सी' तीन चरण में विभाजित किया गया है द्वितीय-ए उपचरण में प्रारम्भिक एन०बी०पी०डब्लू० (उत्तरी कृष्ण मार्जित पात्र परम्परा) सस्कृति के प्रमाण मिलते हैं जिनमें बड़ी सख्या में पूर्णत निर्मित और अर्द्धनिर्मित हड्डी के उपकरण पत्थर के सार्पनर, ताबे की चूड़ियाँ और अस्पष्ट प्रकार का एक लौह उपकरण सम्मिलित है । द्वितीय 'बी' उपचरण से अधिक अच्छे प्रकार की सामग्रियाँ उपलब्ध हुई हैं और द्वितीय 'सी' उपचरण से रूक्ष प्रकार के एन०बी०पी०डब्लू० (उत्तरी कृष्ण मार्जित पात्र परम्परा) प्राप्त हुए हैं । अन्य पुरा सामग्रियों में आहत सिक्के बड़ी सख्या में हड्डी के उपकरण, डिस्क, मृण्मूर्तियाँ, शीशे की चूड़ियाँ, ताबे और लोहे के उपकरण, घोड़े की एक मृण्मूर्ति और ढक्कनयुक्त एक पाषाण मजूषा सम्मिलित है। तृतीय सास्कृतिक काल का समय शक-कुषाण काल से है, जिसमें पकी ईंटों से निर्मित दीवाले प्राप्त हुई हैं । एक लम्बे अन्तराल के बाद चतुर्थ सास्कृतिक काल का जमाव मिलता है, जिसमें कुछ ग्लेज्डवेयर (काचलित पात्र-परम्परा) के बर्तन प्राप्त हुए हैं । इस आधार पर इसे मध्य युग से सम्बन्धित किया जा सकता है ।

मानेर

पटना जिले में स्थित मानेर का उत्खनन पटना विश्वविद्यालय के भगवान सहाय के निर्देशन में किया गया था (*इण्डियन आर्कियोलॉजी ए रिव्यू 1984-85* 11-12)। इस उत्खनन से यहाँ पर तीन सास्कृतिक कालों के प्रमाण प्राप्त हुए हैं । प्रथम सास्कृतिक काल के प्रमाण पाचवे स्तर से उपलब्ध हुए हैं । जिसमें ब्लैक एड रेड वेयर, रेड वेयर तथा कुछ ब्लैक वेयर के पात्र उपलब्ध हुए हैं । इस चरण से लघु पाषाण उपकरणों का एक कोर, ब्लेड, मिट्टी की गोलियाँ या गोले तथा पत्थर के मनके उपलब्ध हुए हैं जो ताम्र पाषाणिक सस्कृति से सम्बन्धित हैं। द्वितीय सास्कृतिक काल एन०बी०पी०डब्लू० (उत्तरी कृष्ण मार्जित पात्र परम्परा) सस्कृति से सम्बन्धित है जिसमें लोहे के उपकरण मिट्टी और पत्थर के मनके पकी मिट्टी का

बना हुआ थपुआ, पत्थर की गोलियों, सिल-लोढे और मानव और पशु मृण्मूर्तियों, तौबे की चूडियों चक्र मापक सामग्री आदि प्राप्त हुए हैं । तृतीय सास्कृतिक काल एन0बी0पी0डब्लू0 (उत्तरी कृष्ण मार्जित पात्र परम्परा) सास्कृति के बाद का है जो पाल काल से समीकृत किया गया है ।

ओरियप

बिहार के भागलपुर जिले में अन्तीचक से दो किलोमीटर दक्षिण-पश्चिम दिशा में यह स्थल स्थित है । 1966-67 में बी0 पी0 सिन्हा और आर0 पी0 सिंह के द्वारा इसका उत्खनन किया गया जिसके फलस्वरूप चार सास्कृतिक कालों के प्रमाण प्राप्त हुए हैं (*इण्डियन आर्कियोलॉजी ए रिव्यू 1966-67 6-7*)। प्रथम सास्कृतिक काल में चित्रित और सादे ब्लैक स्लिप वेयर और रेड वेयर के पात्र उपलब्ध हुए हैं। इनके साथ हड्डी के बाणाग्र, हड्डी की बनी हुई कटिया ताबे की बनी चूडियाँ और लघु पाषाण उपकरण उपलब्ध हुए हैं। इस आधार पर इस सास्कृतिक चरण को मध्य गंगाघाटी के ताम्रपाषाणिक सास्कृति से सम्बन्धित किया गया है। बिना किसी सास्कृतिक व्यतिक्रम के इस स्थल पर द्वितीय सास्कृतिक काल के प्रमाण मिलते हैं, जिसमें प्रारम्भिक एन0बी0पी0डब्लू0 (उत्तरी कृष्ण मार्जित पात्र परम्परा) सास्कृतिक से सम्बन्धित लोहे के उपकरण हड्डी के बाणाग्र और अच्छे प्रकार के एन0बी0पी0डब्लू0 (उत्तरी कृष्ण मार्जित पात्र परम्परा) ब्लैक स्लिप वेयर ग्रे वेयर, ब्लैक-एड-रेड वेयर और रेड वेयर के पात्र उपलब्ध हुए हैं । इसके उपरान्त संभवतः यह स्थल काफी समय तक वीरान रहा, जिसके बाद पाल काल में यह पुनः आबाद हुआ जिसे तृतीय सास्कृति काल नाम दिया गया है । यहाँ पर चतुर्थ सास्कृतिक काल मध्य युग से सम्बन्धित था ।

चम्पा

यह स्थल भागलपुर से पाँच किलोमीटर पश्चिम में स्थित है, जिसका उत्खनन पटना विश्वविद्यालय के बी0 पी0 सिन्हा और आर0 पी0 सिन्हा ने 1969-70 और 710-71 71-72 में किया (*इण्डियन आर्कियोलॉजी ए रिव्यू 1982-83 15-16*)। बी0 नारायण और ए0 के0 सिंह ने इस स्थल पर 1974-75

और 76-77 में पुनः उत्खनन किया। इन उत्खननों से तीन सांस्कृतिक कालों के जमाव प्राप्त हुए हैं। 1974-75 में किये गये उत्खनन से रूख ब्लैक-एड-रेड वेयर के पात्र निम्न धरातल से उपलब्ध हुए थे जिसे चिराद के ताम्र पाषाणिक संस्कृति के समरूप माना गया है (इण्डियन आर्कियोलॉजी ए रिव्यू 1974-75 8-9)। लेकिन अन्य उत्खननों से प्राप्त सांस्कृतिक सामग्री को जिन तीन कालों में विभाजित किया गया है उनमें प्रथम काल है एन०बी०पी०डब्लू० (उत्तरी कृष्ण मार्जित पात्र परम्परा) संस्कृति के परवर्ती चरण जिसमें एन०बी०पी०डब्लू० (उत्तरी कृष्ण मार्जित पात्र परम्परा) ब्लैक-एड-रेड वेयर, ब्लैक वेयर, ग्रे वेयर, और रेड वेयर के पात्र लोहे और तांबे के उपकरण मानव और पशु मृण्मूर्तियाँ हड्डी के बाणाग्र, शीशे के मनके, आदि उपलब्ध हुए हैं। हाथी दाँत की एक नारी मूर्ति, एक चित्रित एन० बी० पी० डब्लू० पात्र खण्ड उल्लेखनीय है। इस काल से 40 X 25 X 7 सेटीमीटर के आकार की पकी ईंटों से बनी हुई एक दीवाल, वलयकूप तथा मिट्टी से निर्मित रक्षा प्राचीर प्राप्त हुई है। टी० एन० राय के अनुसार क्योंकि यह स्थल एन०बी०पी०डब्लू० संस्कृति के मध्यवर्ती क्षेत्र में आता है और जैन तथा बौद्ध साहित्यों में बुद्ध और महावीर के समय के छ प्रमुख नगरों में इसकी गणना की जाती थी, अतः इस स्थल की और गहन खोजों से प्राचीन संस्कृति के प्रमाण मिल सकते हैं (राय 1983 49)। इस स्थल के द्वितीय और तृतीय सांस्कृतिक काल क्रमशः गुप्त युग और मध्य युग से सम्बन्धित हैं।

चेचर-कुतुबपुर

चेचर-कुतुबपुर (अक्षांश 25° 35' उ० देशान्तर 85° 20' पू०) का उल्लेख नवपाषाणिक सदर्भ में पहले ही किया जा चुका है। यहाँ का प्रथम 'ए' सांस्कृतिक काल नवपाषाणिक संस्कृति से सम्बन्धित है। प्रथम 'बी' सांस्कृतिक काल का सम्बन्ध ताम्रपाषाणिक संस्कृति से है, इस चरण की पात्र परम्परा अन्य ताम्रपाषाणिक पात्र परम्पराओं की ही तरह है। यहाँ के प्रथम-सी सांस्कृतिक उपकरण से भी हड्डी के उपकरण और ब्लैक-एड-रेड वेयर उपलब्ध हुए हैं जिसमें कुछ पात्रों पर तिरछे स्ट्रोक या बिन्दु सफेद रंग से चित्रित किये गये हैं। गेरु रंग के बने चित्र

इस चरण में भी मिलते हैं। इस स्थल से हडप्पन परम्परा का स्टीयटाइट डिस्क आकार के लघु मनके भी उपलब्ध हुए हैं।

द्वितीय सांस्कृतिक काल से एन० बी० पी० डब्लू० संस्कृति का प्रारम्भ होता है। इस चरण में भी पूर्ववर्ती ब्लैक-एण्ड-रेड पात्र-परम्परा चलती रहती है। एक-दो मीटर गहरे और पाँच मीटर चौड़े गड्ढे से पकी ईंटे और लौह उपकरण तथा बड़े पैमाने पर पकी पकी ईंटों से निर्मित संरचनाओं के प्रमाण मिलते हैं जिसे कृषाण काल से समीकृत किया गया है।

सोनपुर

यह स्थल बिहार के गया जिले में बेला रेलवे स्टेशन से 42 किलोमीटर पश्चिम यमुना नदी के तट पर स्थित है। सर्वप्रथम इस स्थल का उत्खनन 1955-56 में के० पी० जायसवाल शोध संस्थान के विजयकान्त मिश्र द्वारा किया गया। दो वर्ष के उपरान्त इसी संस्थान के बी० एस० वर्मा ने 1959-60 से 1961-62 के बीच पुनः उत्खनन किया। 1970-71 में बी० पी० सिन्हा और लाला आदित्य नारायण ने इस स्थल पर पुनः उत्खनन किया और कई क्रमिक संस्कृतियों के प्रमाण प्राप्त हुए। प्रथम संस्कृति ताम्रपाषाण कालीन संस्कृति से सम्बन्धित है। इस सांस्कृतिक काल में ब्लैक-एण्ड-रेड वेयर ब्लैक स्लिप्ड वेयर और रेड वेयर के पात्र प्राप्त हुए हैं। ब्लैक-एण्ड-रेड वेयर के पात्र खण्ड पर रेखीय चित्र बनाये गये हैं। इस धरातल से हड्डी के बाणाग्र और ताबे की पिन प्राप्त हुई हैं। बॉस-बल्ली के निशान से युक्त जली मिट्टी से झोपड़ी का अनुमान किया जा सकता है। इसी सांस्कृतिक काल में लघु पाषाण उपकरणों में कोर, प्वाइन्ट, अर्द्ध चन्द्र और त्रिभुज जैसे उपकरण भी प्राप्त हुए हैं। ये उपकरण, अगेट, चर्ट और चाल्सिडनी जैसे पत्थरों पर निर्मित हैं। यहाँ के द्वितीय सांस्कृतिक काल से एन०बी०पी०डब्लू० (उत्तरी कृष्ण मार्जित पात्र परम्परा) और लौह उपकरण मिलते हैं।

ताराडीह

नवपाषाणिक संस्कृति के सदर्थ में उल्लेख किया जा चुका है कि बिहार राज्य पुरातत्व विभाग के ए० के० प्रसाद द्वारा इस स्थल पर किये गये उत्खनन से

नवपाषाण काल से लेकर पाल काल तक के सास्कृतिक अवशेष उपलब्ध हुए हैं । ताम्रपाषाणिक सस्कृति यहाँ का दूसरा सास्कृतिक काल है । ताम्रपाषाणिक सस्कृति का जमाव लगभग 70 सेटीमीटर आवासीय जमाव में प्राप्त होते हैं जिसमें ब्लैक-रेड-वेयर ब्लैक स्लिप्ड वेयर और रेड वेयर पात्र परम्परा के बर्तन प्राप्त होते हैं । मिट्टी को पीटकर बनाये गये फर्श से ऐसा प्रतीत होता है कि इस सस्कृति के लोग बॉस-बल्ली और घास-फूस से बने झोपड़ियों में निवास करते थे । इस धरातल से ताबे की एक कटिया और कौर्नेलियन का एक फलक उपलब्ध हुआ है । यहाँ का तीसरा सास्कृतिक काल एन0बी0पी0डब्लू0 (उत्तरी कृष्ण मार्जित पात्र परम्परा) सस्कृति का है । जिसमें पात्र-परम्पराओं के अतिरिक्त अर्द्धरत्नों पर निर्मित मनके उपलब्ध हुए हैं । चतुर्थ सास्कृतिक काल में कुषाणयुगीन पात्र परम्पराएँ प्राप्त हुई हैं । इस धरातल से भी मिट्टी और उपरत्नों पर बने मनके चूड़ियों के टुकड़े तथा थपुआ प्राप्त हुए हैं । छठे सास्कृतिक काल से पाल युगीन अवशेष उपलब्ध हुए हैं (इण्डियन आर्कियोलॉजी ए रिव्यू 1981-82 10-12, इण्डियन आर्कियोलॉजी ए रिव्यू 1984-85) ।

सेनुवार

बिहार के रोहतास जिले में स्थित सेनुवार (अक्षांश 24° 56' उ०, देशान्तर 83° 56' पू०) के उत्खनन से भी नवपाषाणिक काल से लेकर ऐतिहासिक काल तक के अवशेष प्राप्त हुए हैं । इस स्थल के उत्खनन के प्रथम काल के प्रथम बी उपचरण से नवपाषाणिक और ताम्रपाषाणिक सस्कृति के सक्रमण सम्बन्धी प्रमाण उपलब्ध हुए हैं । यहाँ का द्वितीय सास्कृतिक काल विशुद्ध रूप से ताम्रपाषाणिक सस्कृति से सम्बन्धित है जो 230 सेटीमीटर मोटा है । द्वितीय सास्कृतिक काल के उपरिवर्ती जमाव और तृतीय सास्कृतिक काल के प्रारम्भिक स्तरों- ताम्रपाषाणिक और लौहयुगीन सस्कृति के सक्रमण सम्बन्धी प्रमाण के लिए भी यह स्थल विशेष उल्लेखनीय है । ताम्रपाषाणिक धरातल से कई क्रमिक आवासीय फर्शों के प्रमाण उपलब्ध हुए हैं । ये फर्श 6 सेटीमीटर से 3 सेटीमीटर तक मोटे हैं जो मिट्टी को पीटकर बनाये गये हैं । फर्शों के समकालीन स्तरों से बॉस-बल्ली के निशान से युक्त जली मिट्टी के टुकड़े उपलब्ध हुए हैं । इनमें धान की भूसी मिली हुई है ।

यद्यपि उत्खनन मे घरो का पूरा आकार प्रकाश मे नही आया है लेकिन घरो के प्राप्त कतिपय सकेतो/अवशेषो से ऐसा प्रतीत होता हे कि इनकी झोपडियो गोलाकार थी । गोलाकार मिट्टी की दीवालो से निर्मित सरचनाओ के भी प्रमाण उपलब्ध हुए है (सिंह 1989 83-92)। ताम्रपाषाणिक सास्कृतिक काल से जली मिट्टी से युक्त कुछ गोलाकार अथवा वर्गाकार गर्त उपलब्ध हुए है, जिनसे राख कोयला और मिट्टी के बर्तन प्राप्त होते हैं । इन गर्तों का किस रूप मे प्रयोग होता था यह निश्चय के साथ नहीं कहा जा सकता । यहाँ की ब्लैक-एण्ड-रेड वेयर और ब्लैक स्लिप्ड पात्र-परम्परा पर रेखीय चित्र बने हुए है । कुछ रस्सी के छाप वाले बर्तन भी प्राप्त होते है ।

धातु के उपकरणो मे ताबे से बनी चूडियो, कान का कुण्डल और लटकन सम्मिलित है। लघुपाषाण उपकरणो मे पुर्नगठित ब्लेड भूथडे ब्लेड स्क्रैपर सम्मिलित है । जिनका निर्माण चल्सिडनी और चर्ट पर किया गया है। अन्य पाषाण उपकरणो मे हथौडे, सिल-लोडे हथगोले आदि सम्मिलित है । आभूषणो मे चूडियो अगेट चल्सिडनी और फयास के बने मनके हड्डी के उपकरणो मे छिद्रक बाणाग्र और छेनी प्रमुख है । कुछ बाणाग्र पुच्छल और साकेटयुक्त हैं । उत्खनन मे अनेक अनाज के दाने प्राप्त हुए है । उनके अध्ययन के आलोक मे कहा जा सकता है कि इस सस्कृति के लोग करते थे धान जौ, गेहूँ, ज्वार, मटर मूँग चना सरसो आदि का प्रयोग खाद्यान्न के रूप करते थे। स्पष्टत सेनुवार के ताम्रपाषाणिक मानव की जीविका मुख्यत कृषि और पशुपालन पर निर्भर थी । शिकार इस समय भी जीविकोपार्जन का प्रमुख साधन था । मिट्टी के बर्तन तथा मनको एव अन्य उपकरणो के निर्माण को उद्योग के अन्तर्गत रखा जा सकता है ।

मध्य गंगाघाटी मे ताम्रपाषाणिक सस्कृति की चारित्रिक विशेषता सादे और चित्रित ब्लैक-एण्ड-रेड वेयर प्राक एन0बी0पी0डब्लू0 (उत्तरी कृष्ण मार्जित पात्र परम्परा) के सदर्थ मे ब्लैक-एण्ड-रेड वेयर पात्र-परम्परा को तीन वर्गो मे विभाजित किया जा सकता है । प्रथम वर्ग मे ऐसे स्थल सम्मिलित थे जहाँ ताम्र उपकरण, ब्लैक-एण्ड-रेड वेयर के पहले नव पाषाणिक सस्कृति मे विद्यमान है । द्वितीय वर्ग के अन्तर्गत ऐसे स्थल है जहाँ ब्लैक-एण्ड-रेड से युक्त ताम्रपाषाणिक सस्कृति से

ही सस्कृति का प्रारम्भ होता है और उनके साथ लौह उपकरण नहीं मिलते और तीसरे वर्ग में ऐसे स्थल जहाँ प्राक एन०बी०पी०डब्लू० (उत्तरी कृष्ण मार्जित पात्र परम्परा) धरातल से ब्लैक एड रेड वेयर का चरण मिलता है । लेकिन इसके साथ लौह उपकरण भी प्राप्त हुए हैं । इन तीनों ही वर्ग में ब्लैक-एड-रेड के उपरान्त एन०बी०पी०डब्लू० (उत्तरी कृष्ण मार्जित पात्र परम्परा) सस्कृति के प्रमाण मिलते हैं । प्रथम वर्ग के स्थल क्योंकि नवपाषाणिक जमाव के ऊपर हैं, इसलिए ऊँचाई पर स्थित थे। उदाहरण के लिए चिराद लहुरादेवा और इमलीडीह खुर्द तृतीय वर्ग के स्थल मुख्य नदियों अथवा सहायक नदियों के किनारे ऐसे क्षेत्रों में स्थित हैं जहाँ उर्वरा भूमि उपलब्ध थी ।

ये सभी स्थल नदियों के तट पर स्थित हैं । बनारस हिन्दू विश्वविद्यालय के पुरुषोत्तम सिंह द्वारा कुआनो नदी घाटी में किये गये सर्वेक्षण से लगभग 34 प्राक एन० बी० पी० डब्लू० के जमाव वाले स्थल प्रकाश में आये थे जिसमें से 26 स्थल नदियों के किनारे हैं और सिर्फ 8 स्थल नदियों से दूर हैं । इसी तरह के प्रमाण कौशाम्बी के समीपवर्ती क्षेत्रों में जार्ज एरडसी को प्राप्त हुए हैं (एरडसी 1985 71)। एरडसी को 1000 से 700 ई० पू० के बीच के 16 स्थल प्राप्त हुए थे, जिनमें से सभी नदियों के तट पर ही स्थित हैं । उल्लेखनीय है कि पूर्वी उत्तर प्रदेश में ब्लैक-एड-रेड वेयर (कृष्ण-लोहित पात्र परम्परा) के स्थानों की संख्या एन०बी०पी०डब्लू० (उत्तरी कृष्ण मार्जित पात्र परम्परा) के स्थलों से अधिक है । उत्खनित स्थलों से ऐसा प्रतीत होता है कि ताम्रपाषाणिक काल में अधिवास का क्षेत्र पूर्ववर्ती नवपाषाणिक काल की तुलना में अधिक था और परवर्ती एन०बी०पी०डब्लू० सस्कृति की तुलना में कम (सिंह 1993 160)।

विशिष्टताएँ

उत्खनित स्थलों से प्राप्त पुरासामग्रियों एवं समग्र सूचनाओं को समवेत रूप से विश्लेषित करते हुए मध्य गंगा घाटी की ताम्रपाषाणिक सस्कृति के विशिष्ट तत्वों का विवेचन निम्नरूप से किया जा सकता है ।

उत्खनन और सर्वेक्षण के परिणाम स्वरूप मध्य गंगा घाटी के प्रागैतिहासिक मानचित्र पर ताम्रपाषाणिक सस्कृति का स्वरूप उभरने लगा है । इस सस्कृति की पुरातात्विक सामग्री के अन्तर्गत चाक पर बनी हुई कई पात्र-परम्पराएँ पत्थर और हड्डियों पर बने हुए उपकरण ताम्र उपकरण तथा लघु ब्लेड उद्योग के लघु पाषाण उपकरण सम्मिलित हैं। पात्र-परम्पराओं में लाल, काले लेप वाले तथा काले-और-लाल पात्र परम्पराएँ हैं जिनमें से अन्तिम दो को चित्रित भी किया गया है । लघु पाषाण उपकरणों में दन्तुर कटक ब्लेड भी सम्मिलित है । हड्डियों तथा मृगशृंगों के बने हुए बाणाग्र इस सस्कृति के अभिन्न अंग लगते हैं । बाणाग्र दो प्रकार के हैं- पुच्छल और छिद्र युक्त । अधिकांश बाणाग्रों का अनुभाग गोल है लेकिन कुछ तिकोने अनुभाग वाले बाणाग्र भी प्राप्त हुए हैं । बहुत से बाणाग्र निर्माण की विभिन्न अवस्थाओं में प्राप्त हुए हैं । इस सस्कृति के लोग भी बॉस और लकड़ी की बनी झोपड़ियों में निवास करते थे । उपरतनों और मिट्टी के बने मनके इन स्थलों में बहुतायत में मिले हैं लेकिन ताम्र उपकरणों की संख्या बहुत कम है। बिहार के ओरियप से एक ताम्र चूड़ी का उल्लेख किया जा सकता है । मृण्मूर्तियों में चिराद से उपलब्ध सिर रहित चपटी चिड़िया जिसे शरीर पर छिद्र करके सुसज्जित किया गया है । ओरियप से एक आदिम शैली में बनी नारी मूर्ति तथा प्रहलादपुर से उपलब्ध खिलौना गाड़ी विशेष उल्लेखनीय हैं ।

कृष्ण-लोहित काले-और-लाल और लाल-तथा-काले लेप की पात्र परम्पराएँ इस सस्कृति की चारित्रिक विशेषताएँ मानी जाती हैं । उत्खनित स्थलों में इस सस्कृति के निचले धरातल में काले-और-लाल बर्तनों की संख्या अधिक है । चिराद में कुछ बर्तनों पर क्रीम रंग का लेप किया गया है । बर्तन आकारों में घड़े नाद कटोरे और तश्तरियों सम्मिलित हैं । कृष्ण-लोहित पात्र-परम्परा के कुछ बर्तनों के भीतरी सतह पर सफेद या क्रीम रंग से चित्रण किया गया है । चित्रण अभिप्रायों में क्षैतिज अथवा तिरछी रेखाएँ प्राप्त होती हैं । इन बर्तनों पर चित्रण के प्रमाण सोहगौरा, प्रहलादपुर, राजघाट, नहुष राजा का टीला नरहन इमलीडीह, लहुरादेवा बनवारीघाट तथा गुलरिहवा घाट से प्राप्त हुए हैं ।

पात्रों के आकार में विविधता के प्रमाण लाल पात्र परम्परा में प्राप्त होते हैं। इन बर्तनों में कटोरे, आधार वाले कटोरे थालियाँ नाद, तीन पैर वाले तथा छिद्रयुक्त कटोरे और नाद होठदार कटोरे और नाद बड़े और मध्यम आकार के घड़े तथा साधारण तशतरियाँ उल्लेखनीय हैं। चिराद की नवपाषाणिक संस्कृति की तरह इस संस्कृति में भी टोटीदार बर्तन प्राप्त हुए हैं।

काले लेप वाले पात्र-परम्परा में बर्तनों के अधिक आकार नहीं मिलते हैं। कटोरे और थालियाँ ही प्रायः इस परम्परा के बर्तन हैं। संभवतः इस पात्र परम्परा के बर्तनों का प्रयोग खाने-पीने के लिये ही किया जाता था। इसी पात्र-परम्परा से परवर्ती काल में उत्तरी कृष्ण भार्जित पात्र परम्परा का विकास हुआ होगा। काले लेप वाली पात्र परम्परा के बर्तनों को भी सफ़ेद या काले रंग से चित्रित किया गया है। चित्रण अभिप्राय के अन्तर्गत तिरछे और टेढ़ी तथा पड़ी रेखाएँ ही प्राप्त होती हैं। चित्रित काले लेप वाले बर्तन चिराद सोनपुर सोहगौरा, प्रहलादपुर, राजघाट, गुलरिहवा घाट तथा पूरे देवजानी से भी प्रतिवेदित किए गए हैं।

प्रयाग विश्वविद्यालय द्वारा किये गये हाल के सर्वेक्षण से मध्य गंगा घाटी के प्रतापगढ़ जिले की पट्टी तहसील में लगभग 30 ताम्रपाषाणिक स्थल प्रकाश में आये हैं। अभी तक इनमें एक भी स्थल का उत्खनन नहीं किया गया है लेकिन इन स्थलों से लाल काले, लेप वाले तथा काले और लाल पात्र-परम्पराओं के मिट्टी के बर्तन, दन्तुर कटक ब्लेड, क्रोड और फलक से युक्त लघु ब्लेड उद्योग के लघु पाषाण उपकरण मिट्टी के टुकड़े, ताबे की अगूठी तथा पत्थर के सिल-लोढ़े प्राप्त हुए हैं। इस क्षेत्र के प्रमुख स्थलों में भौंटी, भेवनी, गगेहटी, कजासराय, गुलानी, मन्दाह-2, पेलखवार, पूरे देवजानी, सराय जमुआरी तथा शाल्हीपुर-2 का उल्लेख किया जा सकता है। ये स्थल इस क्षेत्र की मध्य पाषाणिक स्थलों की ही तरह धनुषाकार झीलो अथवा इन झीलो से निकलने वाली सई की सहायक नदियों के किनारे स्थित हैं।

उपलब्ध पात्र-परम्पराओं में काले एवं लाल रंग लेप युक्त के पात्र प्राप्त हुए हैं। कभी-कभी लाल पात्र-परम्परा के बर्तनों पर भी लेप किया गया है।

ब्लैक-एड-रेड वेयर (कृष्ण लोहित पात्र परम्परा) के बर्तनो के भीतरी सतह पर काला तथा ऊपरी सतह पर लाल लेप है । काले लेप के कुछ बर्तनो के भीतरी सतह पर सफेद तथा बाहरी सतह पर काले रंग से चित्र बनाये गये है । चित्रण अभिप्रायो मे खडी तथा तिरछी मोटी रेखाए सम्मिलित हैं । इन स्थलो से पात्रो के जो आकार उपलब्ध हुए है उनमे कटोरे, आधार वाले कटोरे होठदार कटोरे थालियों, नाद, पैर वाले छिद्रयुक्त नाद, बीकर और विभिन्न आकार के घडे उल्लेखनीय है। लाल पात्र-परम्परा के कुछ बर्तनो की बाहरी सतह पर खडी या तिरछी रेखाए उत्कीर्ण करके अलकृत किया गया है और कभी-कभी आसजन विधि से अगुलियों दबा कर रस्सी की आकृति का अलकरण भी बनाया गया है। उत्खनन के अभाव मे मध्य गगा घाटी के पश्चिमी क्षेत्र की इस सस्कृति के स्वरूप के बारे मे अधिक विस्तृत ज्ञान नही है लेकिन पात्र प्रकारो चित्रण अभिप्रायो और लघु पाषाण उपकरणो के आधार पर मध्य गगा घाटी के सम्पूर्ण ताम्रपाषाणिक स्थलो से इस सस्कृति का एक ही स्वरूप आभाषित होता है ।

मध्य गगाघाटी की यह सस्कृति पूर्व मे निम्न गगाघाटी और दक्षिण मे विन्ध्य क्षेत्र की ताम्रपाषाणिक सस्कृतियो से कई सन्दर्भो मे जुडी हुई प्रतीत होती है। निचली गगा घाटी की ताम्रपाषाणिक सस्कृति के उत्खनित स्थल पाण्डुराजाढिबि, महिषदल और भरतपुर है । पश्चिमी बगाल के वर्धमान जिले मे स्थित पाण्डुराजाढिबि के उत्खनन (दास गुप्ता 1964) से हस्तनिर्मित भूरे या पीत लाल, काले और लाल, लाल और चमकीले लाल पात्र परम्परा के बर्तन प्राप्त हुए है । काले और सफेद रंग से काले और लाल तथा लाल पात्र परम्परा के बर्तनो को चित्रित किया गया है । बर्तन आकारो मे कटोरे नाद थालियों छिद्रयुक्त बर्तन तथा लम्बे गले के घडे सम्मिलित है । अन्य सास्कृतिक सामग्रियो के अन्तर्गत ताबे के मनके, चूडियो, नहन्नी सुरमा-सलाई, कुल्हाडी, हड्डियो के बाणाग्र, पिन, कधे अर्द्धरत्नो के मनके और दन्तुर कटक ब्लेड से युक्त लघु पाषाण उपकरणो का उल्लेख किया जा सकता है ।

चमकीली लाल पात्र-परम्परा तथ पनारीदार टोटी के बर्तनो के मध्य गगा घाटी के अनुपस्थिति के आधार पर मध्य गगा घाटी और निम्न गगा घाटी की

सस्कृतियों को अलग-अलग मानने की सम्मति प्रस्तुत की गयी है (वर्मा 1969 103-104)। लेकिन कुछ स्थानीय विभेदों को छोड़कर दोनों क्षेत्रों में एक ही सस्कृति का विस्तार मानना अधिक तर्कसंगत है (मिश्र 1970) ।

मध्य गंगा घाटी के दक्षिण विन्ध्य क्षेत्र में ताम्रपाषाणिक सस्कृति के प्रमाण कई स्थलों से प्राप्त हुए हैं । ककोरिया कोडिहार कोलडिहवा, टोकवा, मघा आदि प्रमुख स्थल उल्लेखनीय हैं । ककोरिया की ताम्रपाषाणिक सस्कृति के लोग वृहद पाषाण समाधियों के भी निर्माता थे । इस क्षेत्र की पात्र-परम्पराएँ भी मध्य गंगा घाटी की ही तरह हैं और यहाँसे पुच्छल तथा छिद्रयुक्त बाणाग्र भी अत्यधिक संख्या में प्राप्त हुए हैं । बर्तनों के आकार भी दोनों क्षेत्रों में एक ही जैसे हैं । लघु पाषाण उपकरण जिनमें दन्तुर कटक ब्लेड भी सम्मिलित हैं भी दोनों ही क्षेत्रों में प्राप्त होते हैं इस आधार पर कहा जा सकता है कि मध्य गंगा घाटी निम्न गंगा घाटी तथा उत्तरी विन्ध्य क्षेत्र की ताम्रपाषाणिक सस्कृति मूल रूप से एक ही सस्कृति का विस्तार है ।

मध्य गंगाघाटी के उत्खनित ताम्रपाषाणिक स्थलों से पर्याप्त कार्बन तिथियाँ प्राप्त हुई हैं (तालिका 7) । चिराद से उपलब्ध कार्बन तिथियों के आलोक में इस सस्कृति को 1600 से 800 ई० पू० के मध्य रखा जा सकता है (मण्डल डी० 1972 126)। टी० एफ० 1028-1540±90 ई० पू०, टी० एफ० 444-715± 105 ई० पू० के आधार पर यह तिथिक्रम निर्धारित किया गया है। सोहगौरा से भी दो कार्बन तिथियाँ 330±110 ई० पू० और 1230±130 ई० पू० प्राप्त हुई हैं ।

तालिका 7 ताम्रपाषाणिक स्थलों से प्राप्त रेडियो कार्बन तिथियाँ

पुरास्थल	सैम्पल न०	सी-14 तिथि	काल
सेनुवार		1770±110 ई०पू० 1500±110ई०पू० 1660±120ई०पू० 1440±120 ई०पू०	नवपाषाणिक-ताम्रपाषाणिक क संक्रमण काल
झूँसी	पी०आर०एल० 2083	1340±90 ई०पू०	काल प्रथम (IA)

	पी०आर०एल० 2081	830±90 ई०पू०	(ताम्रपाषाणिक)
श्रृंगवेरपुर	पी०आर०एल० 669	750±134 ई०पू०	काल द्वितीय (IIA) (ताम्रपाषाणिक)
नरहन		1123±110 ई०पू० 1133±110 ई०पू०	काल प्रथम (IA) (ताम्रपाषाणिक)
खैराडीह	बी०एस०आई०एफ० पी०आर०एल० 1049	1120±90 ई०पू० 1030±160 ई०पू० 940±150 ई०पू०	काल प्रथम (IA) (ताम्रपाषाणिक)
चिरौंद	टी०एफ० 445 टी०एफ० 1030 टी०एफ० 1028 टी०एफ० 1029 टी०एफ० 336 टी०एफ० 444 टी०एफ० 334	1665±103 ई०पू० 1585±103 ई०पू० 1540±93 ई०पू० 1050±88 ई०पू० 770±98 ई०पू० 715±105 ई०पू० 845±125 ई०पू०	काल द्वितीय (IIA) (ताम्रपाषाणिक)
सोनपुर	टी०एफ० 376	635±103 ई०पू०	काल प्रथम (IA) (ताम्रपाषाणिक)
सोहगौरा	पी०आर०एल० 178 पी०आर०एल० 179	1375±113 ई०पू० 1235±134 ई०पू०	काल द्वितीय (IIA) (ताम्रपाषाणिक)
मल्हर	बी०एस० 1623 बी०एस० 1614 बी०एस० 1593 बी०एस० 1590	1500±90 ई०पू० 4330±110 ई०पू० 1590±90 ई०पू० 1790±80 ई०पू०	
राजा नल का टीला	बी०एस० 1378 पी०आर०एल० 2047 बी०एस० 1299 बी०एस० 1300 पी०आर०एल० 2049 पी०आर०एल० 2046 पी०आर०एल० 2045	600±110 ई०पू० 940±90 ई०पू० 800±100 ई०पू० 1110±110 ई०पू० 1100±90 ई०पू० 1150±90 ई०पू० 1310±90 ई०पू०	

समीक्षा

उत्खनित स्थलो से उपलब्ध प्रमाणों के आधार पर ताम्रपाषाणिक संस्कृति के स्थलों को प्रारम्भिक और परवर्ती दो वर्गों में विभाजित किया गया है (मिश्र और गुप्ता 1996 27 मिश्र और मिश्र 2000 14-22, मिश्र 2000 66-85)। परवर्ती चरण के स्थलों में राजघाट प्रथम ए प्रहलादपुर प्रथम ए मोसिनडीह प्रथम ए, चिराद तृतीय मॉझी प्रथम ताराडीह तृतीय बी' और सेनुवार दो बी को रखा गया है ।

ताम्रपाषाणिक स्थल मध्य गंगा घाटी में छोटी अथवा बड़ी नदियों के तट पर या धनुषाकार झीलों के किनारे स्थित हैं । इनके अधिवास स्थलों का विस्तार प्रायः छोटे अथवा मध्यम आकार का है। विस्तृत उत्खननों के अभाव में आवास नियोजन सम्बन्धी प्रमाण अपेक्षाकृत कम प्राप्त हुए हैं लेकिन बास-बल्ली के निशान से युक्त जली मिट्टी के टुकड़े और गोलाकार झोपड़ियों के फर्शों के प्रमाणों के आधार पर यह कहा जा सकता है कि इस काल में लोग झोपड़ियों में ही निवास करते थे, जिनकी दीवारों का निर्माण बॉस और बल्ली से किया जाता था और इसके ऊपर मिट्टी का मोटा लेप लगाया जाता था । स्तम्भगर्त के प्रमाण भी ऐसा ही संकेत देते हैं। सेनुवार के उत्खनन से मिट्टी की दीवारों से घर बनाने का कुछ संकेत मिलता है। उल्लेखनीय है कि मध्य गंगा घाटी के दक्षिणवर्ती विन्ध्य क्षेत्र की ताम्रपाषाणिक संस्कृति के उत्खनित स्थलों ककोरिया और कोलडिहवा से भी मिट्टी के दीवारों के प्रमाण उपलब्ध हुए हैं (मिश्र 1997)। इन फर्शों पर चूल्हे भी प्राप्त हुए हैं ।

मध्य गंगाघाटी के ताम्रपाषाणिक संस्कृति के पुरास्थल चाक पर बने हुए रेड वेयर, ब्लैक-एण्ड-रेड वेयर और ब्लैक स्लिप्ड वेयर से युक्त प्राप्त होते हैं । ब्लैक-एण्ड-रेड वेयर और ब्लैक स्लिप्ड वेयर के पात्रों पर हल्के सफेद, क्रीम, भूरे और कभी-कभी लाल रंग के भी बर्तनों के भीतरी और बाहरी सतह पर रेखीय चित्र बनाये गये हैं। लाल पात्र-परम्परा के बर्तनों पर काले रंग के चित्रण अभिप्राय मिलते हैं । इसके अतिरिक्त आसजन विधि से उत्कीर्ण और रस्सी की छाप से बर्तनों को अलंकृत किया गया है । सोहगौरा और ताराडीह जैसे स्थलों से बर्तनों के पक जाने के बाद उत्कीर्ण करके अलकरण बनाने के प्रमाण प्राप्त हुए हैं।

विभिन्न प्रकार के बर्तनों के आकार जिनमें छिछले और गहरे कटोरे होठयुक्त अथवा साधारण कटोरे तश्तरियों नाद छोटे अथवा बड़े गले के घड़े हाडी लोटो के अधार के घड़े डिस ऑन स्टैण्ड हैडिल युक्त कडाही आदि उपलब्ध हुए हैं। बर्तनों के विभिन्न प्रकारों के अधार पर ऐसा लगता है कि इनका प्रयोग बड़े पैमाने पर किया जाता था। ये बर्तन पूर्ववर्ती तकनीक से बने हैं और अच्छी तरह से पके हुए हैं।

मध्य गंगा घाटी में ताम्रपाषाणिक मानवों ने अपने उपकरणों के निर्माण के लिए तांबे, हड्डी हिरण की सींग और पत्थरों का प्रयोग किया। उल्लेखनीय है कि तांबे का प्रयोग अपेक्षाकृत कम हुआ है क्योंकि तांबे को गलाने की भट्टी के स्पष्ट प्रमाण कहीं से नहीं मिले हैं। इसलिए ऐसा निश्चय के साथ नहीं कहा जा सकता है कि ये लोग तांबे के उपकरणों का निर्माण स्वयं करते थे अथवा ये उपकरण बाहर से लाये जाते थे। लघुपाषाण उपकरण तथा पत्थर के अन्य उपकरणों के लिए इस क्षेत्र का ताम्रपाषाणिक मानव विन्ध्य क्षेत्र पर निर्भर था। दोनों क्षेत्रों के ताम्रपाषाणिक संस्कृति के अन्य अवयवों से भी पारस्परिक आदान-प्रदान के प्रमाण उपलब्ध हुए हैं (पाल 1995 1319)। इस संस्कृति का मानव मनके लटकन, चूड़ियाँ, छल्ले कुण्डल आदि आभूषणों का प्रचुर प्रयोग करता था। चर्ट, चल्सिडनी, कार्नेलियन क्वार्ट्ज और मिट्टी हड्डी सीप, फयास और स्टीयटाइट एव तांबे आदि के बने हुए मनके प्राप्त हुए हैं। कुछ स्थलों से निरक्षारण अनेक भी प्राप्त हुए हैं। क्योंकि लघुपाषाणिक उपकरणों की तरह इन स्थलों पर बने मनके भी निर्माण की विभिन्न अवस्थाओं में मिलते हैं इससे कहा जा सकता है कि इनका निर्माण इन्हीं स्थलों पर किया गया होगा। कई ताम्रपाषाणिक स्थलों पर आवासीय जमाव बहुत अधिक है (दो मीटर तक)। इससे लगता है कि इन स्थलों पर ताम्रपाषाणिक मानव लम्बे समय तक रहता रहा जो उनके स्थायी अधिवास का प्रमाण है। इन स्थलों से प्राप्त कुछ अस्थि अवशेषों और वानस्पतिक अवशेषों के आधार पर यह कहा जा सकता है कि मध्य गंगाघाटी का ताम्रपाषाणिक मानव कृषक और पशुपालक था। लेकिन उसे संभवतः मासाहार के लिए जंगली पशु पक्षियों का आखेटक और मछली पकड़ने का कार्य करना पड़ता था। कृषि द्वारा उत्पादित

अनाजो मे चावल जौ, तीन प्रकार के गेहूँ, मटर, मूँग सरसो तथा अन्य तिलहन सम्मिलित है। कटहल अगूर और तुलसी जैसी वनस्पतियो के प्रमाण प्राप्त होते हैं। पशुओ मे कूबडयुक्त बैल भैस, भेड बकरी कुत्ता और सुअर के अतिरिक्त विभिन्न प्रजातियो के हिरण भी प्राप्त हुए है। मछली कछुए और पक्षियो की हड्डियो भी प्राप्त हुई है।

पचम अध्याय

लौह युगीन प्रारम्भिक ऐतिहासिक और एन० बी० पी० डब्लू० सस्कृति

प्रारम्भिक ऐतिहासिक कालीन सस्कृति का सम्बन्ध मध्य गंगा घाटी में लोहे के प्रथम प्रयोग से है, जो प्राक् एन०बी०पी०डब्लू० (प्राक् उत्तरी काली चमकीली मृदभाण्ड परम्परा) धरातल से कृष्ण-लोहित पात्र-परम्परा (ब्लैक-एड-रेड वेयर) के साथ प्राप्त होती है। इस क्षेत्र की कृष्ण-लोहित पात्र-परम्परा मुख्यतः ताम्रपाषाणिक सस्कृति से सम्बन्धित है। यद्यपि इस सस्कृति के परवर्ती चरण से लोहे के प्रमाण मिलने लगते हैं, लेकिन संभवतः लोहे के प्रारम्भिक ज्ञान ने अभी उनकी अर्थव्यवस्था में कोई बड़ा परिवर्तन नहीं किया था। धीरे-धीरे इस क्षेत्र में लोहे के व्यापक प्रचलन ने सास्कृतिक स्वरूप को पूर्णतः परिवर्तित करके एक नया आयाम प्रदान किया। यह विकसित लौह युग एन०बी०पी०डब्लू० (उत्तरी कृष्ण मार्जित पात्र परम्परा) सस्कृति से सम्बन्धित है। ऐसा प्रतीत होता है कि एन०बी०पी०डब्लू० सस्कृति की प्रमुख पात्र-परम्परा प्राक् एन०बी०पी०डब्लू० (उत्तरी कृष्ण मार्जित पात्र परम्परा) काल की कृष्ण लेपित पात्र-परम्परा (ब्लैक स्लिण्ड वेयर) से ही विकसित हुई। इस अध्याय में इस क्षेत्र की लौहयुगीन एन०बी०पी०डब्लू० (उत्तरी कृष्ण मार्जित पात्र परम्परा) सस्कृति के स्वरूप का विवेचन अभीष्ट है।

एन०बी०पी०डब्लू० (उत्तरी कृष्ण मार्जित पात्र परम्परा) मृदभाण्ड-परम्परा की सस्कृति भारतीय पुरातत्व के इतिहास में एक अत्यन्त उज्ज्वल अध्याय का प्रतिनिधित्व करती है। गंगा घाटी में इस पात्र-परम्परा के साथ द्वितीय 'नगरीय क्रांति' का इतिहास आरम्भ होता है। लोहे के औजार बनाने की तकनीक के दक्षिणी उत्तर प्रदेश और दक्षिण बिहार के लौह-अयस्क (आयरन ओर्स) से समृद्ध क्षेत्रों में पहुँच जाने के बाद व्यापक पैमाने पर लौह उपकरणों का निर्माण तथा

प्रयोग सम्भव हुआ। जीवन के प्रत्येक क्षेत्र में लौह तकनीक का प्रभाव परिलक्षित होने लगा था। लौह तकनीक के व्यापक प्रचलन का प्रभाव कृषि कार्य में ही नहीं बल्कि घरेलू उद्योगों तथा वास्तु कला पर भी पड़ा। इस प्रकार एक अत्यन्त जटिल आर्थिक जीवन की प्रक्रिया प्रारम्भ हुई।

सम्बद्ध मृदभाण्ड एन०बी०पी०डब्लू० (उत्तरी कृष्ण मार्जित पात्र परम्परा) पात्र-परम्परा के साथ-साथ जन-साधरण द्वारा प्रयुक्त मृदभाण्ड तथा दैनिक जीवन में प्रयुक्त होने वाली कई प्रकार की पात्र-परम्पराएँ भी मिलती हैं। उदाहरण के तौर पर (1) मोटे गढ़न के अलकृत धूसर मृदभाण्ड (थिक प्लेन ग्रे वेयर) (2) कृष्ण-लेपित मृदभाण्ड (ब्लैक रिलिफ वेयर) (3) लाल रंग के मृदभाण्ड (रेड वेयर), तथा (4) कृष्ण-लोहित मृदभाण्ड (ब्लैक-एड-रेड वेयर) उल्लेखनीय हैं। बड़े-बड़े घड़े मटके तसले नाद (ट्रफस) आदि बर्तन प्रकार इन पात्र-परम्पराओं में मुख्य रूप से मिलते हैं। इन मृदभाण्डों के नये-नये प्रकार लोगों की बढ़ती हुई आवश्यकता को पूरा करते थे। एन०बी०पी०डब्लू० (उत्तरी कृष्ण मार्जित पात्र परम्परा) की तुलना में इन मृदभाण्डों की प्रचुरता इनमें सहज-सुलभ और उपयोगी होने का संकेत करती है। विभिन्न प्रकार के बर्तनों की बढ़ती हुई संख्या से जनसंख्या वृद्धि भी परोक्ष रूप से इंगित होती है।

यद्यपि लोहे का प्रचलन प्राक् एन०बी०पी० और चित्रित धूसर पात्र परम्परा के काल में लगभग 1000 ई० पू० में ही हो गया था लेकिन एन०बी०पी०डब्लू० (उत्तरी कृष्ण मार्जित पात्र परम्परा) काल में लोहे के व्यापक स्तर पर प्रयोग के संकेत मिलते हैं जिससे लौह-अयस्क को पिघलाने और प्राप्त लोहे को पीटकर उपकरण बनाने की तकनीक में प्रगति परिलक्षित होती है। चन्दौली जनपद में स्थित मल्हार (तिवारी और अन्य 1999-2000) और इलाहाबाद में स्थित झूँसी (मिश्र और अन्य 1999-2000) के उत्खनन से लोहे की और अधिक प्राचीनता क्रमशः 1300 ई०पू० और 1100 ई०पू० तक चली गयी है (तिवारी 1998-99)। लोहे के उपकरणों के बड़े पैमाने पर उपयोग से तत्कालीन लोगों के आर्थिक जीवन में उल्लेखनीय परिवर्तन हुए। प्रमुख लौह-उपकरणों में बाण-फलक भाले के शीर्ष, बल्लम शीर्ष, बर्छी, कटार चाकू, कुल्हाड़ी हँसिया, खुरपी कीले, बसूला, छेनी

कडाही तथा दीपक आदि हैं । उत्खनन से प्राप्त लौह धातुमल धातु विगलन के सकेत देते हैं । जुताई के कार्य में लोहे के बने हुए फालो (आयरन प्लाऊ शेयर) के प्रयोग से गागेय क्षेत्र की चूने से युक्त कड़ी जलोढक मिट्टी पर कृषि-कार्य अधिक आसान हो गया । लोहे के वर्म (ड्रिल्स), बसूले (एडज्स) छेनियो एव रुखनियो के निर्माण से विभिन्न शिल्प-कार्यों विशेषकर लकड़ी की वस्तुओं के बनाने में विशेष प्रगति हुई । लोहे की लोकप्रियता के कारण ताबे का प्रयोग अपेक्षाकृत सीमित होता गया । ताबे का प्रयोग अब सिक्को के निर्माण अजन-शलाकाओं, खिलौनों मुद्रिकाओं तथा मनको आदि के बनाने में किया जाने लगा । प्राक् मौर्य काल से ही काष्ठ-शिल्प के विकास में लौह उद्योग ने योगदान दिया और इस काष्ठ कला के अनुकरण पर ही पाषाण शिल्प विकसित हुआ ।

कृषि एव पशुपालन इस काल में जीविका के प्रमुख साधन थे । काफी विस्तृत भू-भाग में खेती की जाने लगी थी । चावल, गेहूँ, जौ तथा दलहन आदि जीवन का प्रमुख आधार था । पशुपालन के क्षेत्र में भी इरी के साथ विकास हुआ । पालतू पशुओं में गाय-बैल, भैंस भेड़ बकरी घोड़े तथा सुअर आदि की गणना की जा सकती है । इन पशुओं की हड्डियाँ विभिन्न पुरास्थलों के उत्खनन से प्राप्त हुई हैं । समाज का काफी बड़ा हिस्सा सभवतः मासाहारी था । पशुओं की कुछ हड्डियों पर काटने के निशान मिलते हैं । पशुओं को केवल भारवाहन के लिए ही नहीं पाला जाता था बल्कि घी, दूध, मँस के लिए भी उनकी उपयोगिता थी । मछुवारे के जाल को डुबाने के लिए प्रयुक्त मिट्टी की बनी हुई गोलियाँ (टेराकोटा नेट सिकर्स) और मछली फसाने की कटिया (फिश हुक) मछली पकड़ने का परोक्ष साक्ष्य प्रस्तुत करती हैं । जंगली पशुओं जैसे हिरण आदि का शिकार भी किया जाता था । प्रारम्भिक एन०बी०पी०डब्लू० (उत्तरी कृष्ण मार्जित पात्र परम्परा) में मिलने वाली पुरासामग्रियाँ प्राक् एन०बी०पी०डब्लू० (उत्तरी कृष्ण मार्जित पात्र परम्परा) काल की पुरासामग्रियों से अधिक भिन्न नहीं हैं लेकिन उत्कृष्ट पात्र परम्परा और उद्योग तथा वाणिज्य क्षेत्र में विकास के लक्षण दिखाई पड़ते हैं ।

एन०बी०पी०डब्लू० (उत्तरी कृष्ण मार्जित पात्र परम्परा) सस्कृति के मध्य चरणों में आते-आते यह परिवर्तन पुरासामग्रियों में स्पष्टतः परिलक्षित होने लगता

है। इस चरण की एक अन्य प्रमुख विशेषता सिक्को के सर्वप्रथम प्रचलन को माना जा सकता है। आर्थिक जीवन में जटिलता आ जाने के फलस्वरूप वस्तु-विनिमय में पेशानी होने लगी। आर्थिक आवश्यकताओं के बढ़ते दबाव से सिक्को का चलन शुरू हुआ। ताम्र और रजत के बने हुए आहत सिक्के (पन्च मार्कड क्वाइन्स) भारत के प्राचीनतम सिक्के माने जाते हैं। तांबे तथा चादी से निर्मित लेख रहित ढली हुई मुद्राओं (अनइन्स्क्राइब्ड कास्ट क्वाइन्स) की गणना आहत मुद्राओं के समकालिक सिक्को के रूप में की जा सकती है। सिक्को के प्रचलन से एन०बी०पी०डब्लू० पात्र परम्परा के काल में व्यापार-वाणिज्य के क्षेत्र में विशेष उन्नति हुई। व्यापारियों का उल्लेख छठी शताब्दी ई० पू० के नगरीय समाज के एक अभिन्न अंग के रूप में तत्कालीन साहित्य में भी मिलता है।

भवन निर्माण कला के क्षेत्र में भी इस काल में उल्लेखनीय प्रगति हुई। अधिकांश उत्खनन सीमित तथा सूच्याक (इनडेक्स) प्रकार के हैं इसलिए वास्तु कला के विषय में प्राप्त जानकारी अपूर्ण एवं एकांगी है। यद्यपि इस काल में भी मिट्टी घास-फूस और बॉस-बल्ली के बने हुए कच्चे मकानों का निर्माण होता रहा तथापि भट्टे में पकाई गई ईंटों का प्रयोग भवनों के निर्माण के लिए अधिकाधिक मात्रा में होने लगा। इसके प्रमाण हस्तिनापुर (लाल 1954-55) अतरजीखेडा (गौड 1983) मथुरा (जोशी और सिन्हा 1981) कौशाम्बी (शर्मा 1969) राजघाट (नारायण और सिंह 1977) उज्जैन तथा बहाल के उत्खननों से मिलते हैं। गढी हुई लकड़ी से काष्ठ स्थापत्य भी निर्मित हुये। नगरों की सुरक्षा के लिए रक्षा प्राचीर तथा परिखा के निर्माण के प्रमाण अहिच्छत्र, कौशाम्बी, राजगृह तथा उज्जैन आदि से प्राप्त हुए हैं। रक्षा-प्राचीरों का निर्माण मिट्टी की बनी हुई मोटी दीवाल (भीटो) के रूप में किया जाता था। कभी-कभी रक्षा-प्राचीरों की बाहरी सतहों पर पकी हुई ईंटें चुन दी जाती थीं। इससे रक्षा-प्राचीर और अधिक मजबूत हो जाती हैं। इस काल के नगरों के कुछ भवनों में स्वच्छता तथा सफाई की दृष्टि से मृत्तिका-बलय-कूपो (टेराकोटा रिंग वेल्स) एवं सछिद्र घड़ों को जोड़कर सोखता गड्ढो (सोकेज पिट्स) का निर्माण किया जाता था। स्वच्छता की ऐसी व्यवस्था कुछ खास घरों में ही मिलती है। कौशाम्बी में पकी ईंटों की बनी

हुई टँकी और खुली नालियों तथा मिट्टी के पाइपो (पाट्री पाइप ड्रेन्स) की बनी हुई सार्वजनिक नालियों इस काल के स्तरों से मिली है (शर्मा 1980)। इस प्रकार के निर्माण कार्य सफाई एव स्वच्छता को विशेष रूप से सदर्भित करते हैं । अनुमान किया जा सकता है कि समसामयिक जीवन में स्वास्थ्य के प्रति जागरूकता का विशेष महत्व था ।

एन0बी0पी0डब्लू0 (उत्तरी कृष्ण मार्जित पात्र परम्परा) सस्कृति के काल में मृण्मूर्तियों के निर्माण के क्षेत्र में पर्याप्त प्रगति हो चुकी थी । पूर्ववर्ती प्राक एन0बी0पी0डब्लू0 (उत्तरी कृष्ण मार्जित पात्र परम्परा) और चित्रित धूसर पात्र-परम्परा काल की मृण्मूर्तियों की तुलना यदि इस काल के मृण्मूर्तियों से की जाये तो यह भेद अधिक स्पष्ट हो जायेगा (हाथी, घोड़े, वृषभ, कुत्ते भेडा, हिरण आदि पशुओं और कच्छप सर्प आदि सरीसृपों एव चिड़ियों की हस्त-निर्मित मूर्तियाँ हैं । पशुओं की मृण्मूर्तियों का निर्माण अत्यन्त कुशलता के साथ किया गया है । आँखों को एक गोले (वृत्त) के अन्दर छेद करके बनाया गया है । पशुओं की मृण्मूर्तियों को छोटे-छोटे गोले (सर्किलेटस) के ठप्पे लगाकर (पन्च) गहरे रेखाकन (डीप इनसाइज्ड लाइन्स) तथा किसी चीज से दबाकर बनायी गयी पत्तियों (इम्प्रेसड लीफ डिजाइन्स) के द्वारा अलकृत किया गया है । अधिकांश मृण्मूर्तियाँ लाल रंग की हैं जिनके ऊपर गेरु के गहरे घोल का लेप (रेड स्लिपड) चढाया गया है। धूसर तथा काले रंग की पशु-मृण्मूर्तियों के उदाहरण भी झूँसी राजघाट, मथुरा, एव वैशाली इत्यादि पुरास्थलों से मिले हैं। यह उल्लेखनीय है कि बक्सर से पीले रंग की पडी रेखाओं से अलकृत पशु-मृण्मूर्तियों प्राप्त हुई हैं ।

पशुओं की मृण्मूर्तियों के अलावा मानव मृण्मूर्तियाँ भी उपलब्ध हुई हैं । प्रायः अधिकांश पशु-मृण्मूर्तियाँ हाथ से बनायी हुई मिलती हैं । मानव-मृण्मूर्तियों के साँचे में ढालकर (कास्ट) बनाये गये कतिपय नमूने भी मिले हैं । हस्त-निर्मित मानव मृण्मूर्तियों में हाथों और पाँवों का निर्माण स्टम्प अथवा डण्डे (स्टप) के रूप में किया गया है । आँखों को एक छोटे से वृत्त अथवा केवल रेखाकन के द्वारा और बालों को प्रदर्शित करने के लिए सिर पर गहरी रेखाएँ खींच दी गई हैं तथा नाक बनाने के लिए मिट्टी को चुटकी से दबा दिया गया है । परवर्ती चरण में बड़े-बड़े

कर्णपटल (ईयरलोब्स) और उनमें चक्राकार कर्णफूल गले में भारी कामदार हारावली आदि का निर्माण आसजन विधि से किया गया है। स्त्री मृण्मूर्तियों के वस्त्रालकरण पर्याप्त तथा लहराते हुए (फ्लोइंग) बनाये गये हैं।

कुम्भहार के उत्खनन से प्राप्त कतिपय मृण्मूर्तियों को तन्वगी पृथुल नितम्ब और छोटे-छोटे पोंवो वाली बनाया गया है। इस मृण्मूर्ति मुखाकृति मानव (ह्यूमन फेस) की और शरीर पशु (एनीमल बाडी) का है। डीडडी को चुटकी से दबाकर इस प्रकार बनाया गया है जिससे वह दाढी (बियर्ड) की भाँति प्रतीत हो। इस मृण्मूर्ति के पूरे शरीर को गोलाकार छापे लगाकर सजाया गया है। गर्दन के निचले भाग में एक छिद्र बना है जिसमें सभवत एक डोरी डालकर इसको आगे-पीछे झुलाया जा सकता है। मृण्मूर्तियों का निर्माण खिलौनों के रूप में तो होता ही रहा होगा लेकिन इस बात की सम्भावना से इन्कार नहीं किया जा सकता है कि इनमें से कुछ के निर्माण के पीछे धार्मिक विश्वासों की भी कतिपय भूमिका अवश्य रही होगी।

मृण्मूर्तियों के अतिरिक्त एन०बी०पी०डब्लू० (उत्तरी कृष्ण मार्जित पात्र परम्परा) के स्तरों से प्राप्त लेखरहित सिक्के ढालने के सॉचों का भी उल्लेख किया जा सकता है। मिट्टी की बनी हुई राजमुद्राएँ (सील्स), राजमुद्राक (सीलिग्स), कुम्भकार की थापी (पार्टस डैबर्स) और कुम्भकार के ठप्पे (पार्टस स्टेम्प) भी प्राप्त हुए हैं।

एन०बी०पी०डब्लू० (उत्तरी कृष्ण मार्जित पात्र परम्परा) पात्र-परम्परा के लोगों ने अपनी परिष्कृत अभिरूचि का परिचय विभिन्न प्रकार के आभूषणों के निर्माण के माध्यम से दिया है। उदाहरण के लिए विभिन्न पुरास्थलों के उत्खनन से एन०बी०पी०डब्लू० (उत्तरी कृष्ण मार्जित पात्र परम्परा) के स्तरों से माणिक्य के मनके और चूड़ियों, कडे तथा अगूठियाँ मिली हैं। तामडा (चर्ट), पत्थर, गोमेद (चैल्सिडनी) तथा कौंच के बने हुए बेलनाकार, गोलाकार एवं त्रिभुजाकार मनके अधिक प्रचलित थे। चूड़ियाँ बनाने के लिए ताबे का विशेष रूप से उपयोग किया जाता था। इसके अतिरिक्त मिट्टी, कौंच हाथीदाँत, हड्डी आदि के बने हुए मनके, चूड़ियाँ और

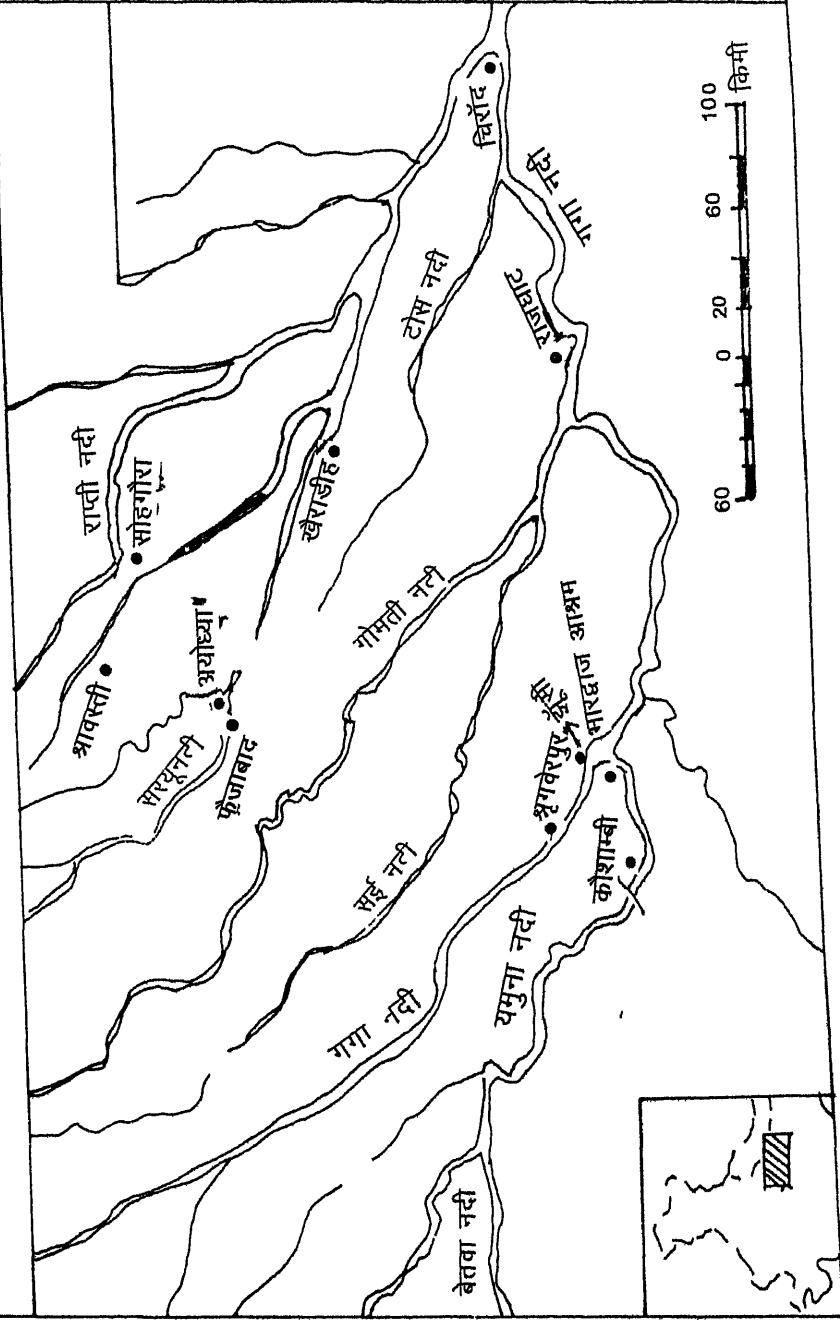
अगूठियों कलात्मक दृष्टि से विशेष उल्लेखनीय हैं । प्रसाधन सामग्री में अजन-शलाकाए ताबे की बनी हुई पिने, हड्डी और हाथीदाँत की बनी हुई कघियों, नख-कर्तक (नेल कटर) एव मृण्मय देह-मर्दक या झाँवा (टेराकोटा प्लेश-रवर्स) आदि की भी गणना अन्य उल्लेखनीय पुरावशेषों में की जा सकती है । ये सभी पुरासामग्रियों नगरीय जीवन का स्पष्ट संकेत करती हैं ।

एन०बी०पी०डब्लू० (उत्तरी कृष्ण मार्जित पात्र परम्परा) पात्र-परम्परा के उत्खनित पुरास्थलों से बहुत बड़ी संख्या में हड्डी के बने हुए उपकरण प्राप्त हुए हैं । इनको पुराविदों ने बाण-फलक (ऐरो प्वाइट्स) अथवा अस्थि निर्मित बेधक (बोन प्वाइट्स) तथा लेखनी (स्टाइल्स) आदि नाम दिये हैं । बाण-फलक का पक्षियों आदि का शिकार करने में उपयोग होता रहा होगा । स्टाइल्स या लेखनी कहे लेखन के काम में आती रही होगी । यद्यपि अभिलिखित लेख नहीं मिले हैं लेकिन सम्भव है कि परवर्ती काल में प्राप्त ब्राम्ही लिपि इस युग में नाशशील सामग्रियों पर लिखी गयी है ।

इस प्रकार हम यह देखते हैं कि प्रारम्भिक ऐतिहासिक काल (एन०बी०पी०डब्लू० काल) में लोगों के सांस्कृतिक जीवन में पर्याप्त प्रगति हो चुकी थी । जीवन अत्यन्त जटिल हो चुका था । 'नगरीय क्रान्ति' के प्रादुर्भाव के फलस्वरूप भौतिक जीवन काफी समृद्ध एवं समुन्नत हो गया था ।

मध्य गंगाघाटी (पूर्वी उत्तर प्रदेश, बिहार) में एन०बी०पी० पात्र-परम्परा से सम्बन्धित प्राचीन तिथि वाले पुरास्थल मुख्यतः मध्य गंगा घाटी में दिखलायी पड़ते हैं (रेखाचित्र 31)। अतः यह प्रश्न सहज है कि क्या इस पात्र-परम्परा का उद्भव मध्य गंगा घाटी में हुआ ? बीसवीं शती के छोटे दशक में किसी पुराविद् को इस बात की जानकारी नहीं थी कि मध्य गंगा घाटी में एन०बी०पी०डब्लू० से पहले कोई पात्र-परम्परा रही होगी । हस्तिनापुर (लाल 1951-52) के उत्खनन के बाद मध्य गंगा घाटी तथा उत्तरी विन्ध्य क्षेत्र में विभिन्न पुरास्थलों पर जो उत्खनन कार्य हुए हैं, उनसे हमारी पुरातात्विक जानकारी में वृद्धि हुई है । इस क्षेत्र में ताम्रपाषाणिक

मध्य गंगाघाटी के प्रमुख प्रारम्भिक ऐतिहासिक उत्खनित स्थल



रेखाचित्र 31 मध्य गंगाघाटी के प्रमुख ऐतिहासिक उत्खनित स्थल

स्तरो से कृष्ण लेपित मृदभाण्ड मिलते हैं । ये पात्र एन०बी०पी०डब्लू० (उत्तरी कृष्ण मार्जित पात्र परम्परा) के पूर्ववर्ती स्तरो से प्राप्त होते हैं जो कालान्तर में एन०बी०पी०डब्लू० (उत्तरी कृष्ण मार्जित पात्र परम्परा) के स्तरो में भी मिल जाते हैं । इन दोनों पात्र परम्पराओं के पात्र-प्रकारों में भी साम्य है । उदाहरण के लिए तरह-तरह की थालियाँ और कटोरे दोनों पात्र-परम्पराओं में एक से हैं । इस आधार पर इस बात की प्रबल संभावना है कि मध्य गंगा घाटी में ही इस विशिष्ट पात्र परम्परा का उद्भव हुआ और यही से यह कला अन्य क्षेत्रों में विकसित हुई । यही नहीं इस क्षेत्र के पुरास्थलों पर एन० बी० पी० पात्र-खण्ड बहुत बड़ी संख्या में मिलते हैं और समीपवर्ती उत्तरी विन्ध्य क्षेत्र की कृष्ण लेपित पात्र परम्परा से भी सम्बन्धित बहुसंख्यक पुरास्थल दिखलायी पड़ते हैं जहाँ लौह अयस्क उपलब्ध थे जिनका लौह तकनीक के विकास में अत्यधिक योगदान था ।

उत्तरी कृष्ण परिमार्जित मृदभाण्डों से सम्बन्धित अनेक पुरास्थल अभी तक खोज निकाले गये हैं और इनमें से कुछ पुरास्थलों पर उत्खनन भी हुआ है । ऐसे पुरास्थलों में उत्तर-प्रदेश के बहराइच जिले में स्थित श्रावस्ती के टीले का उत्खनन उल्लेखनीय है । यहाँ पर के० के० सिन्हा के नेतृत्व में उत्खनन हुआ है । सिन्हा का मत है कि एन०बी०पी०डब्लू० (उत्तरी कृष्ण मार्जित पात्र परम्परा) के वास्तविक महत्व को उसके सही पुरातात्विक परिप्रेक्ष्य में रखकर ही आका जा सकता है । एन०बी०पी०डब्लू० दो सर्वथा भिन्न सन्दर्भों में मिलती है प्रथम आरम्भिक तथा द्वितीय परवर्ती सन्दर्भ में । इस आधार पर एन०बी०पी०डब्लू० (उत्तरी कृष्ण मार्जित पात्र परम्परा) का तिथिक्रम निर्धारित किया जा सकता है । एन०बी०पी०डब्लू० (उत्तरी कृष्ण मार्जित पात्र परम्परा) पात्र-परम्परा का प्रारम्भिक चरण कौशाम्बी, राजघाट (वाराणसी), श्रावस्ती, वैशाली तथा राजगिरि अयोध्या, भृगुवेरपुर, झूँसी, अगियापीर आदि स्थलों में प्राप्त होता है । इसका परवर्ती स्वरूप चरसदा रोपड़, हस्तिनापुर, उज्जैन और नवादीटोली में मिलता है । आरम्भिक पुरास्थलों में इसकी तिथिक्रम 700 ई०पू० तक जाता है जबकि सामान्य तिथिक्रम 500-300 ई०पू० के मध्य निर्धारित किया जा सकता है । परवर्ती श्रेणी के पुरास्थलों जैसे रोपड़, हस्तिनापुर, कुम्रहार तथा उज्जैन में इसका प्रचलन लगभग 350 ई०पू० के पहले नहीं हुआ ।

पुरातात्विक साक्ष्यो के आधार पर एन०बी०पी० पात्र-परम्परा का जो तिथिक्रम प्रस्तावित किया गया है, उससे पुराविद् सहमत नहीं हैं। इनमें से डी० एच० गार्डेन तथा आर० ई० एम० व्हीलर के नाम विशेष रूप से उल्लेखनीय हैं। डी० एच० गार्डेन के अनुसार उपलब्ध पुरातात्विक साक्ष्यो के परिप्रेक्ष्य में एन०बी०पी०डब्लू० को 400 ई० पू० से पहले ऋदापि नहीं रखा जा सकता है। इसके व्यापक प्रचलन का काल चौथी नहीं बल्कि दूसरी शताब्दी ई० पू० प्रतीत होता है। व्हीलर की सम्मति है कि एन०बी०पी०डब्लू० (उत्तरी कृष्ण मार्जित पात्र परम्परा) पात्र-परम्परा के प्रचलन का काल पाँचवीं से दूसरी शताब्दी ई० पू० के मध्य माना जा सकता है। व्हीलर ने पाकिस्तान स्थित चरसद्दा और उदयग्राम से प्राप्त पुरातात्विक प्रमाणों के आधार पर 'उत्तर-पश्चिम के परिधीय क्षेत्र में एन०बी०पी०डब्लू० (उत्तरी कृष्ण मार्जित पात्र परम्परा) के प्रचलन का समय 320—150 ई० पू० के बीच तथा गंगा के मैदान में स्थित केन्द्रीय क्षेत्र के पुरास्थलों पर इस तिथि से कुछ शताब्दियों पहले इसके प्रचलन की सम्भावना व्यक्त की है।

भारत, पाकिस्तान तथा नेपाल से कुल मिलाकर लगभग दो सौ से अधिक एन० पी० पात्र-परम्परा से सम्बद्ध पुरास्थल प्रकाश में आ चुके हैं जिनमें से लगभग आधे से अधिक पुरास्थल तो केवल गाणेश क्षेत्र में ही स्थित हैं। इनमें से कई पुरास्थलों पर समय-समय पर उत्खनन कार्य भी हुए हैं। उत्खनित पुरास्थलों में से लगभग एक दर्जन से अधिक पुरास्थलों के एन०बी०पी०डब्लू० (उत्तरी कृष्ण मार्जित पात्र परम्परा) स्तरों की रेडियो कार्बन तिथियाँ ज्ञात हैं ऐसे पुरास्थलों में रोपड़, हस्तिनापुर, राजघाट (वाराणसी), कुम्हार राजगिरि, बेसनगर उज्जैन तथा कायथा आदि प्रमुख हैं। रेडियो कार्बन तिथियों के आधार पर एन०बी०पी० मृदभाण्ड परम्परा के तिथिक्रम पर नये सिरे से विचार किया जाने लगा है। जिन पुरास्थलों से अपेक्षाकृत प्राचीन रेडियो कार्बन तिथियाँ उपलब्ध हुई हैं। वे हैं अतरजीखेडा, मथुरा, अयोध्या, कौशाम्बी, राजघाट और उज्जैन, झूँसी आदि।

रेडियो कार्बन तिथियों के आधार पर यह ज्ञात होता है कि छठीं शताब्दी ई० पू० के मध्य तक यह पात्र-परम्परा अस्तित्व में आ चुकी थी। इलाहाबाद जिले की सोराव तहसील में स्थित श्रृगवेरपुर के पुरास्थल से एन०बी०पी०डब्लू० (उत्तरी

कृष्ण मार्जित पात्र परम्परा) पात्र-परम्परा के सम्बन्ध में एक ताप-सदीप्तक (उष्मा दीप्ति) तिथि को 800 ई० पू० में रखने का आग्रह किया गया है। भारतीय पुरातत्व में ऊष्मा-दीप्ति के आधार पर निर्धारित तिथियाँ बहुत कम हैं। अन्य देशों के सन्दर्भ में भी अभी तक इस तरह की तिथि-प्रणाली प्रयोग के स्तर पर ही है। अतः श्रृंगवेरपुर की ऊष्मा-दीप्ति तिथि को अन्तिम रूप से एन०बी०पी०डब्लू० (उत्तरी कृष्ण मार्जित पात्र परम्परा) की प्राचीन तिथि के रूप में नहीं स्वीकार किया जा सकता है। अभी तक मथुरा से प्राप्त रेडियो कार्बन तिथि अपनी तरह की अकेली तिथि थी। लेकिन झूँसी आदि स्थलों से भी अब प्राचीन तिथियाँ मिलने लगी हैं अतः मध्य गंगाघाटी में जहाँ इस सस्कृति का अनुकूल भौगोलिक परिस्थितियों के कारण उद्भव हुआ। इसके प्रारम्भ होने की तिथि को 700 ई० पू० के कुछ पहले रखा जा सकता है। जब तक कतिपय अन्य पुरास्थलों से भी एन०बी०पी०डब्लू० (उत्तरी कृष्ण मार्जित पात्र परम्परा) के स्तरों से छठी शताब्दी ई० पू० के पहले की तिथियाँ न मिल जायें तब तक ये तिथियाँ विवाद की परिधि से परे नहीं मानी जा सकती हैं।

यह पात्र-परम्परा छठी शताब्दी ई० पू० के पहले अस्तित्व में आ चुकी थी। यह पात्र-परम्परा कब तक चलती रही? यह भी कुछ सीमा तक विवादास्पद है। यद्यपि इस बात के संकेत मिलते हैं कि द्वितीय शताब्दी ई० पू० के पहले ही यह पात्र-परम्परा अपनी लोकप्रियता क्रमशः खोती जा रही थी, उस समय तक इसका प्रचलन बहुत सीमित हो गया था। इस बात की सम्भावना से इन्कार नहीं किया जा सकता है कि मध्य गंगा घाटी में कुछ ऐसे क्षेत्र रहे होंगे जहाँ यह पात्र-परम्परा बाद की शताब्दियों में भी चलती रही उदाहरण के लिए चन्दौली जिले की चकिया तहसील में स्थित हेतिमपुर नामक स्थान से इस पात्र-परम्परा की रेडियो कार्बन तिथि प्रथम शताब्दी ई० पू० ज्ञात है लेकिन यह एकाकी तिथि है जिसे स्वीकार करने में पुराविदों को किंचित सकोच होना स्वाभाविक है। इस बात की सम्भावना फिर भी बनी रह जाती है कि यह पात्र-परम्परा प्रथम शताब्दी ई० पू० तक कुछ क्षेत्रों में चलती रही हो।

मध्य गंगा घाटी के प्रारम्भिक इतिहास से सम्बन्धित एन०बी०पी०डब्लू० (उत्तरी कृष्ण मार्जित पात्र परम्परा) सस्कृति के पुरास्थल अधिकांशतः कई सास्कृतिक जमावों से युक्त हैं। जिन स्थलों से इस सस्कृति के पहले के (नवपाषाणिक अथवा ताम्रपाषाणिक) जमाव भी मिलते हैं उनका विवरण पूर्ववर्ती अध्यायों में दिया जा चुका है, लेकिन कुछ स्थलों का संक्षिप्त विवरण अग्रिम पंक्तियों में है। इनमें चिराद चेचर—कुतुबपुर ताराडीह सेनुआर सोहगौरा इमलीडीह भूनाडीह लहुरादेवा, धुरियापार झूँसी कौशाम्बी श्रृंगवेरपुर, खैराडीह मौंझी मनेर, ओरियप, चम्पा सोनपुर राजघाट प्रहलादपुर सरायमोहना, कमौली, मसोनडीह और नरहन इत्यादि उल्लेखनीय हैं।

कौशाम्बी

कौशाम्बी (अक्षांश 25° 20' 30' उ० देशान्तर 81° 23' 12' पू०) के ध्वसावशेष उत्तर-प्रदेश के कौशाम्बी जनपद के मझनपुर तहसील के 'कोसम इनाम' और कोसम खिराज नामक गाँवों के बीच स्थित है। यह पुरास्थल इलाहाबाद शहर से दक्षिण-पश्चिम दिशा में लगभग 52 किलोमीटर की दूरी पर यमुना नदी के बायें किनारे स्थित है। कौशाम्बी को भारतीय पुरातत्व के मानचित्र पर रखने का श्रेय अलेक्जेंडर कनिंघम को है, जिन्होंने 1861 ईस्वी में यहाँ की यात्रा की थी। अपने सर्वेक्षण के आधार पर वे इस नतीजे पर पहुँचे थे कि कोसम ही प्राचीन कौशाम्बी था।

कौशाम्बी में भारतीय पुरातत्व सर्वेक्षण की ओर से सन् 1936-37 में एन० जी० मजूमदार ने उत्खनन कार्य प्रारम्भ किया था। इलाहाबाद विश्वविद्यालय की ओर से स्वर्गीय जी० आर० शर्मा ने सन् 1949 से लेकर 1964-65 तक यहाँ पर उत्खनन कराया था।

कौशाम्बी के टीले में मानव-आवास के चिह्न लगभग 6.45 किलोमीटर की परिधि में फैले हुए हैं। कौशाम्बी का टीला एक विशाल रक्षा-प्राचीर (परकोटे) से घिरा हुआ था जो आयताकार रूप में फैली हुई है। इस परकोटे का आधार यमुना

नदी है । जिनसे रक्षा—प्राचीर अर्द्ध—वृत्त बनाती है । कौशाम्बी में अभी तक चार विभिन्न क्षेत्रों में उत्खनन हुए हैं

- 1— अशोक—स्तम्भ क्षेत्र
- 2— घोषिताराम विहार क्षेत्र
- 3— पूर्वी प्रवेश—द्वार के पास रक्षा—प्राचीर,
- 4— राजप्रासाद क्षेत्र ।

अशोक—स्तम्भ क्षेत्र कौशाम्बी टीले के मध्यवर्ती भाग में जहाँ पर भारतीय पुरातत्व सर्वेक्षण की ओर से एन० जी० मजूमदार ने उत्खनन कराया था, वहाँ पर अशोक का लेख—रहित एक पाषाण स्तम्भ मलबे में दबा हुआ मिला था । उसको उसी स्थान पर खड़ा कर दिया गया है । सन् 1949 तथा 1950 में इलाहाबाद विश्वविद्यालय ने भी इसी क्षेत्र में उत्खनन कार्य कराया था । इस क्षेत्र में तीन सस्कृतियों के साक्ष्य प्राप्त हुए हैं

- 1— चित्रित धूसर पात्र—परम्परा
- 2— उत्तरी काली चमकीली पात्र—परम्परा
- 3— उत्तर—एन० बी० पी० पात्र—परम्परा

चित्रित धूसर सस्कृति के साक्ष्य छोटे से क्षेत्र से प्राप्त हुए हैं । प्राप्त पात्र खण्डों की संख्या भी बहुत सीमित है । उत्तरी काली चमकीली पात्र—परम्परा (एन० बी० वेयर) से सम्बन्धित निर्माण के आठ स्तर (स्ट्रक्चरल पीरियड्स) इस क्षेत्र से प्रकाश में आये हैं, जिनमें से प्रथम पाँच में भवन—निर्माण कार्य में मिट्टी तथा कच्ची ईंटों के प्रयोग के साक्ष्य मिले हैं । ऊपरी तीन निर्माण स्तरों से जो साक्ष्य प्राप्त हुए हैं उनके आधार पर यह कहा जा सकता है कि कालान्तर में भवनों का निर्माण पकी हुई ईंटों से होने लगा था । एन०बी०पी०डब्लू० (उत्तरी कृष्ण मार्जित पात्र परम्परा) काल के प्राचीन मार्गों (रोड्स), गलियों (लेन्स), नालियों तथा रिहायशी भवनों के विषय में उल्लेखनीय जानकारी इस क्षेत्र के उत्खनन से प्राप्त हुई हैं इस क्षेत्र में एन०बी०पी०डब्लू० (उत्तरी कृष्ण मार्जित पात्र परम्परा) पात्र—परम्परा के बाद

भी लोग निवास करते रह जो मुख्यत लाल रंग की पात्र-परम्परा का उपयोग करते थे । तृतीय काल की सस्कृति के काल-क्रम का निर्धारण कौशाम्बी से प्राप्त मित्र शासको के सिक्के करते हैं। जिन्हे पुरालिपि एव मुद्राशास्त्रीय साक्ष्यो के आधार पर द्वितीय शताब्दी ई०पू० मे रखने का आग्रह किया गया है। शक-पार्थियन तकनीक पर बनी मिट्टी की मूर्तियाँ तथा कुषाणो के सिक्के आदि तृतीय काल के ऊपरी स्तरों से मिले हैं। सभवत इस क्षेत्र मे आवास की निरन्तरता गुप्त काल तक चलती रही । इस क्षेत्र के उत्खनन से न केवल मिट्टी के बर्तनों के विषय मे अपितु मिट्टी की मूर्तियाँ, सिक्को तथा अभिलेखों के सन्दर्भ मे महत्वपूर्ण सूचनाए मिली है ।

घोषिताराम विहार क्षेत्र कौशाम्बी के टीले के पूर्वी भाग मे घोषिताराम विहार के ध्वशावशेष विद्यमान है । प्राचीन बौद्ध साहित्य मे उल्लेख अनेक स्थानों पर किया गया है। प्राचीन बौद्ध साहित्य मे इसका उल्लिखित परम्परा के अनुसार एक बार जब गौतम बुद्ध श्रावस्ती मे वर्षावास कर रहे थे तब कौशाम्बी के घोषित नामक सेठ ने अपने दो अन्य सेठ मित्रों कुक्कुट तथा पवरिया के साथ जाकर गौतम बुद्ध के दर्शन किये और उनको कौशाम्बी आने के लिए आमत्रित किया था। घोषित सेठ के आमत्रण पर तथागत कौशाम्बी आये थे। घोषित सेठ ने गौतम बुद्ध तथा भिक्षुओं को ठहराने के लिए जिस विहार का निर्माण कराया था । वह निर्माता के नाम पर घोषिताराम के नाम से प्रसिद्ध हुआ ।

घोषिताराम विहार का उत्खनन इलाहाबाद विश्वविद्यालय ने सन् 1951 से 1956 के बीच मे कराया था । घोषिताराम के उत्खनन के फलस्वरूप एक विहार प्रकाश मे आया है जिसमे निर्माण के सत्रह स्तर (स्ट्रक्चरल पीरियड्स) प्रकाश मे आये है । घोषिताराम के क्षेत्र मे सम्पन्न हुए उत्खनन से पता चलता है कि कौशाम्बी के इस हिस्से मे मानव के आवास की परम्परा उत्तरी काली चमकीली पात्र-परम्परा के प्रचलन के साथ प्रारम्भ हो गई थी क्योंकि इस क्षेत्र के सबसे निचले स्तरों से इस पात्र-परम्परा के पात्र खण्ड उपलब्ध हुए हैं ।

विहार के सन्दर्भ मे उत्खनन से महत्वपूर्ण सूचनाए प्राप्त हुई हैं । इसका निर्माण छठवी शताब्दी ई० पू० के उत्तरार्द्ध मे सम्पन्न हुआ था । निर्माण के विभिन्न

स्तरो को देखकर यह पता चलता है कि इसका पुर्निमाण विभिन्न समयो मे होता रहा । उत्खनन के फलस्वरूप जो विहार प्रकाश मे आया है वह विहार एव चैत्य के मिले-जुले रूप मे था । उसका प्रमुख प्रवेश-द्वार पश्चिम की ओर था । विहार के प्रवेश-द्वार के बगल मे हारीति एव कुबेर का एक चैत्यगृह प्रकाश मे आया है जिसमे हारीति गजलक्ष्मी और कुबेर की मिट्टी की विशालकाय मूर्तियाँ स्थापित थी । विहार के बीच मे एक आगन था जिसके उत्तरी एव पूर्वी भागो मे भिक्षु-भिक्षुणियो के रहने के लिए छोटे-छोटे कक्ष (कोठरियो) बने हुए थे जिनके आगे बरामदे थे । पश्चिम हिस्सा खुले मैदान के रूप मे था जहाँ भिक्षु इकट्ठा होते थे । विहार के प्रागण मे एक बहुत बडा वर्गाकार स्तूप था । इसका आकार 24 70 X 24 70 मीटर था । इसके अतिरिक्त एक अण्डाकार स्तूप था । तीन छोटे-छोटे स्तूपो के अवशेष भी प्राप्त हुए है ।

घोषिताराम विहार के उत्खनन से प्रस्तर की प्रतिमाएँ, मिट्टी की बहुसंख्यक मूर्तियाँ, सिक्के अभिलेख तथा मुहरे मिली है । यहाँ की प्रस्तर प्रतिमाओ के अध्ययन से यह पता चलता है कि द्वितीय शताब्दी ई० पू० मे जिस समय भरहुत, साँची, तथा बोधगया मे अमर कलाकृतियो का सृजन हो रहा था कौशाम्बी का तक्षकार (मूर्तिकार) शान्त नही बैठा हुआ था । घोषिताराम विहार से प्रस्तर की ऐसी कलाकृतियाँ मिली है जिन पर बुद्ध का प्रतीको के माध्यम से अकन किया गया है । यहाँ से स्तूप की प्रस्तर वेदिका के अनेक खण्डित अश मिले हैं जिनमे से कुछ पर द्वितीय प्रथम शताब्दी ई० पू० की लिपि मे लघु आकार के अभिलेख भी अंकित है । कौशाम्बी के घोषिताराम विहार से कुषाण काल की लेखयुक्त कतिपय ऐसी प्रतिमाए मिली है जिनका निर्माण तो मथुरा मे हुआ था लेकिन बौद्ध धर्म का एक प्रसिद्ध केन्द्र होने के कारण जिनकी स्थापना भिक्षुणी बुधमित्रा ने कौशाम्बी मे करायी थी । गुप्त काल मे जिस तरह मथुरा और सारनाथ मे मूर्तिकला की अलग-अलग शैलियाँ थी उसी तरह सभवत कौशाम्बी गुप्त काल मे एक कला केन्द्र था । यहाँ से प्रथम शताब्दी से लेकर पाँचवी शताब्दी तक की प्रस्तर-मूर्तियाँ मिली हैं ।

घोषिताराम से मृन्मूर्तियाँ भी बडी संख्या मे मिली है । इनमे मौर्य शुग तथा शक-पार्थियन कालो की मिट्टी की मूर्तियाँ अधिक संख्या मे मिली है ।

शक—पार्थियन मृण्मूर्तियों मे तिकोनी शिरावेश—भूषा से युक्त मातृदेवी तथा मृदग वादक आदि की मिट्टी की मूर्तियाँ उल्लेखनीय है। ये ईसा की प्रारम्भिक शताब्दियों मे गागेय क्षेत्र मे व्याप्त विदेशी प्रभाव का दिग्दर्शन कराती है । गजलक्ष्मी तथा हारीति की आदमकद मृण्मूर्तियाँ आकार—प्रकार एव भावाभिव्यक्ति की दृष्टि से अनुपम है ।

कौशाम्बी के घोषिताराम के उत्खनन से प्राप्त रजत एव ताम्र आहत मुद्राएँ (सिक्के) तथा लेख रहित ढले हुए सिक्के पाँचवी—चौथी शताब्दी ईसवी पूर्व मे प्रचलन मे आये । इनके अलावा कौशाम्बी के स्थानीय सिक्के कुषाण तथा मघ राजाओ के सिक्के उल्लेखनीय है । प्राचीन भारतीय इतिहास के अर्थिक तथा अन्य पक्षो पर इनसे प्रकाश पडता है । मणि—माणिक्य मिट्टी तथा हड्डी के बने हुए मनके बहुत बडी सख्या मे मिले है जो तत्कालीन लोगो के सोदर्य—बोध के साथ—साथ निर्माता शिल्पियो के हस्तलाघव के मूक साक्षी हैं ।

घोषिताराम से जो अनेक छोटे—छोटे अभिलेख मिले है उनमे से नन्दिशा का अभिलेख, आयागपट्ट, शतदल प्रदीपलेख विहार की मुद्रा (सील) विशेष महत्त्वपूर्ण है । आयागपट्ट अभिलेख के अनुसार भदन्तधर के शिष्य भिक्षु फगल ने घोषिताराम मे सभी बुद्धो की पूजा के लिए शिला स्थापित करायी थी (भयतस धरस अतेवासिस भिक्खुख फगलस, बुधावा से घोषितारामे सब बुधाना पुजाये शिला कारापिता)। घोषिताराम विहार चूँकि सभी साक्ष्यो के अनुसार कौशाम्बी मे ही था इसलिए आयागपट्ट पर उल्लिखित अभिलेख से कौशाम्बी के समीकरण के सन्दर्भ मे अब कोई विवाद नही रहा । यहाँ से मघ राजवश के महाराज भद्रमघ के कई अभिलेख भी मिले है ।

घोषिताराम से प्राप्त पुरातात्विक साक्ष्य यह इंगित करते हैं कि छठवी शताब्दी ईसवी के प्रथम दशक मे यहाँ पर हूण आक्रमण हुआ । हूणो की लूट—पाट एव आगजनी का शिकार घोषिताराम बौद्ध विहार भी हुआ । घोषिताराम के उत्खनन से मिट्टी की दो मुहरे (सील) मिली है । इनमे से एक पर तोरमाण नाम प्रति—मुद्राकित (काउन्टर स्टक) है तथा दूसरी पर हूणराज उत्कीर्ण है । तोरमाण

का मध्य प्रदेश के सागर जिले में स्थित एरण नामक स्थान से एक अभिलेख मिला है जिसकी तिथि 510 ईसवी निर्धारित की गयी है । इस आधार पर घोषिताराम पर आक्रमण का समय सन् 510 से 515 ईसवी के बीच अनुमानित किया जा सकता है ।

कौशाम्बी की रक्षा-प्राचीर कौशाम्बी में तीसरा उत्खनित क्षेत्र पूर्वी प्रवेश-द्वार के पास स्थित है । यहाँ पर उत्खनन कार्य सन् 1957-59 ईसवी के बीच में कौशाम्बी की रक्षा-प्रणाली के इतिहास के अध्ययन तथा मूल रक्षा-प्राचीर (परकोटे) और बाद के परिवर्तन-परिवर्द्धन की प्रकृति एवं प्राचीनता का पता लगाने के उद्देश्य से किया गया था । पूर्वी प्रवेश-द्वार के समीपवर्ती क्षेत्र में हुए उत्खनन से रक्षा-प्राचीर के अतिरिक्त सांस्कृतिक जमाव के सन्दर्भ में भी नवीन साक्ष्य उपलब्ध हुए हैं । कौशाम्बी के तीन ओर एक रक्षा-प्राचीर (परकोटा) थी जिसकी ऊँचाई आस-पास के सममतल मैदान से 9 से 10 मीटर के बीच में मिलती है । रक्षा-प्राचीर में उत्तर-पश्चिम तथा उत्तर-पूर्व में बने हुए बुर्जों (टावर्स) की ऊँचाई 21.35 मीटर तक है । परकोटे के तीन ओर गहरी खाई थी । परकोटे में पूर्व, उत्तर तथा पश्चिम दिशाओं में कुल मिलाकर ग्यारह द्वार थे जिनमें से पाँच मुख्य द्वार थे तथा छ गौण द्वार (सब्सिडियरी गेट्स) थे । उत्तर दिशा में एक तथा पूर्व और पश्चिम दिशाओं में दो-दो मुख्य द्वार थे । कौशाम्बी में इस क्षेत्र में जिन चार सस्कृतियों के साक्ष्य मिले हैं उनका काल-क्रम पुरातात्विक आधार पर निर्धारित किया गया है । इस काल-क्रम के अनुसार कौशाम्बी में रक्षा-प्राचीर या किलेबन्दी का प्रारम्भ लगभग 1023 ई0पू0 में हुआ । प्रथम खाई (मोट) तथा उसकी समकालिक सड़क का निर्माण लगभग 885 ई0 पू0 में, द्वितीय रक्षा-प्राचीर लगभग 535 ई0 पू0 में और रक्षक कक्षों की व्यवस्था की शुरुआत 325 ई0 पू0 में हुई थी । तृतीय रक्षा-प्राचीर 185 ई0 पू0 में चतुर्थ 45 ई0 पू0 में निर्मित हुई थी । पाँचवी रक्षा-प्राचीर का निर्माण लगभग 165 ईसवी में और विनाश लगभग 515 ईसवी में हुआ था । तृतीय रक्षा-प्राचीर का निर्माण मित्र राजवंश के शासन-काल में हुआ था और पाँचवी रक्षा-प्राचीर का निर्माण मगध राजवंश के शासनकाल में हुआ था । इस सन्दर्भ में यह उल्लेखनीय है कि कौशाम्बी की विभिन्न सस्कृतियों के

कालानुक्रम (क्रोनोलाजी) के सम्बन्ध में अनेक पुराविदों ने तरह-तरह की शक़ाँ उठायी है। इसी तरह रक्षा-प्राचीर के निर्माण तथा उनके काल-क्रम से भी असहमति व्यक्त की गई है।

प्रथम और द्वितीय सास्कृतिक काल का विवरण पिछले अध्याय में प्रसंगवश दिया गया है। कौशाम्बी के उत्खनन कार्य के सचालक स्वर्गीय जी० आर० शर्मा के अनुसार लेख-रहित ढले हुए सिक्कों का सर्वप्रथम प्रचलन नवी शताब्दी ई० पू० (885-815 ई० पू०) में हो गया था। आहत सिक्कों का चलन उसके बाद में हुआ परन्तु इन निष्कर्षों से अधिकांश विद्वान सहमत नहीं हैं। कौशाम्बी के लेख-रहित ढले हुए ताबे के सिक्कों का समय कतिपय विद्वान तीसरी शताब्दी ई० पू० मानते हैं।

तृतीय सास्कृतिक काल- उत्तरी काली चमकीली पात्र-परम्परा से सम्बन्धित है। इससे आठ निर्माण-काल (9 से 16 तक) सम्बद्ध है। उत्तरी कृष्ण-मार्जित (ओपदार) मृदभाण्ड परम्परा इस पुरास्थल की वैभवपूर्ण स्थिति की सूचना देती है। इस सास्कृति का कालानुक्रम 605 ई० पू० के मध्य निर्धारित किया गया है।

चतुर्थ सास्कृतिक काल में सत्रहवें से लेकर पच्चीसवें निर्माण-काल (नौ) तक आते हैं। इस काल में उत्तरी काली चमकीली पात्र-परम्परा का पूर्ण अभाव मिलता है। लाल रंग की पात्र-परम्परा (रेड वेयर) इस काल की प्रमुख मृदभाण्ड परम्परा है। थाली, कटोरे, घड़े कलश मटके कड़ाही, तसले तथा ढक्कन आदि प्रमुख पात्र-प्रकार हैं। इसका कालानुक्रम 45 ई० पू० से लेकर 85 ईसवी के बीच निर्धारित किया गया है।

राजप्रसाद क्षेत्र कौशाम्बी का चतुर्थ उत्खनन यमुना नदी से लगे हुए टीले के दक्षिणी-पश्चिमी भाग में सन् 1960 ईसवी में सम्पन्न हुआ। इस उत्खनित क्षेत्र को 'राजप्रसाद क्षेत्र' के नाम से अभिहित किया गया है। यद्यपि इस बात का कोई अभिलेखिक साक्ष्य नहीं मिला है कि यहाँ पर राजपरिवार रहता रहा होगा लेकिन इसकी विशालता तथा निर्माण में पत्थरों के प्रयोग को देखकर यह अनुमान लगाया

गया है कि इसका निर्माण किसी विशिष्ट व्यक्ति के रहने के लिए किया गया होगा और इस तरह इस के राजप्रसाद होने की संभावना व्यक्त की गई है ।

सम्पूर्ण राजप्रसाद क्षेत्र में ऐसा कहा जाता है कि प्रस्तर के छोटे-छोटे टुकड़े, प्लस्तर के अंश तथा उत्तरी काली चमकीली पात्र-परम्परा और उसके साथ सम्बद्ध अन्य पात्र-परम्पराओं के पात्र-खण्ड बिखरे पड़े थे । यहाँ पर दो छोटे किन्तु ऊँचे टीले स्थित थे जो 75 X 45 मीटर के क्षेत्र में फैले हुए थे । प्रस्तर-निर्मित इस राजप्रसाद की चहारदीवारी के उत्तरी तथा दक्षिणी पार्श्व समानान्तर हैं किन्तु पूर्वी तथा पश्चिमी दिशाओं की दीवाले वक्ररेखीय (कर्बिलिनियर) हैं। इस तरह इसका आकार वृत्तायतकार (बेरल शेपड) है। उत्तर-पूर्वी उत्तर-पश्चिमी तथा दक्षिण-पूर्वी पार्श्वों पर गोलाकार तीन बुर्ज (टावर्स) हैं। राजमहल के तीन ओर गहरी और 4.6 मीटर चौड़ी सूखी परिखा या खाई (ड्राई ड्रिच) थी जिसके साक्ष्य उत्तरी परकोटे की उत्तर दिशा में सीमित क्षेत्र में मिले हैं ।

उत्खनन से दीवाल के जो साक्ष्य मिले हैं वे राजमहल की निर्माण-सम्बन्धी वास्तुकला के विकास में चार अवस्थाओं का संकेत करते हैं जिनको दस उपकालों में विभाजित किया गया है। प्रारम्भिक काल में राजमहल की दीवाल के निर्माण में अनगढ़ पत्थरों का उपयोग किया गया था। इसका समय आठवीं से छठवीं शताब्दी ई० पू० के बीच में माना गया है। द्वितीय काल में भली-भँति गढ़े हुए 60 X 53 X 20 सेटीमीटर आकार के पत्थरों का उपयोग राजमहल के दरवाजों के निर्माण के लिए किया गया था। दीवाल की चिनाई में प्रयुक्त बाहरी पत्थर गढ़े हुए थे किन्तु भीतरी भाग में हर तरह के रोड़े भर दिये गये थे। इसका कालक्रम छठवीं शताब्दी ई० पू० से द्वितीय शताब्दी ई० पू० के बीच में निर्धारित किया गया है ।

तृतीय काल में दीवाल का निर्माण ईंटों से किया गया तथा दीवाल के अन्दर के भाग में पत्थर के टुकड़े जोड़े गये थे । इसका समय द्वितीय शताब्दी ई० पू० से प्रथम शताब्दी ईसवी के बीच में माना गया है। चतुर्थ काल में बड़े पैमाने पर निर्माण कार्य हुआ। इस काल में दीवाल को बनाने के लिए ईंटों तथा पत्थरों का

मिला-जुला प्रयोग किया गया था। पाषाण-खण्डों के गढ़ने की ओर कोई ध्यान नहीं दिया गया। बल्कि अनगढ़ पत्थरों का ही प्रयोग किया गया था। साबूत ईंटों का अभाव मिलता है। टूटी-फूटी ईंटों (ब्रिक-बैट्स) का प्रयोग दीवाल के निर्माण में मिलता है। निर्माण-सामग्री की कमजोरी को दूर करने के लिए मोटा प्लस्टर किया गया था। इस काल से मेहराब (आर्च) के प्रमाण मिले हैं। आमतौर पर यह समझा जाता था कि निर्माण की इस तकनीक का प्रयोग भारत में अरबों के आगमन से प्रारम्भ हुआ और वह समय आठवीं शताब्दी ईसवी (712 ईसवी) समझा जाता था लेकिन कौशाम्बी के राजमहल क्षेत्र के उत्खनन से उपलब्ध साक्ष्य यह इंगित करते हैं कि प्रथम तथा द्वितीय शताब्दी ईसवी में कृषाण काल में भारत में इस तरह के मेहराब बनने लगे थे। चतुर्थ काल का कालानुक्रम प्रथम शताब्दी के मध्य निर्धारित किया गया है। अनेक पुराविद् राजमहल के कालक्रम से सहमत नहीं हैं। उनके अनुसार राजमहल प्राचीन नहीं है (लाल 1979-80 88-95)। वे इसको मध्यकाल में रखने के पक्ष में हैं।

कौशाम्बी के उत्खनन से दोआब के निचले क्षेत्र में मानव के आवास के साक्ष्य बारहवीं शताब्दी ई० पू० के सन्दर्भ में मिलते हैं। यहाँ पर आबादी कम से कम छठवीं शताब्दी ईसवी तक चलती रही। कौशाम्बी से रक्षा-प्राचीर के साक्ष्य मिले हैं जिस पर बने बुर्ज और कगूरे तत्कालीन वास्तुकला के वैशिष्ट्य से परिपूर्ण हैं। प्रस्तर तथा मिट्टी की मूर्तियाँ, सिक्के अभिलेख, मुहरे लोहे के बाणाग्र (ऐरो हेड्स) तथा अन्य लौह उपकरण एवं मन्के यहाँ से प्राप्त उल्लेखनीय पुरावशेष हैं। कौशाम्बी प्राचीन काल में राजनीतिक तथा सांस्कृतिक गतिविधियों का प्रमुख केन्द्र थी। उत्खनन से प्राप्त साक्ष्य साहित्यिक परम्परा की आशिक रूप से पुष्टि करते हैं।

श्रृगवेरपुर

श्रृगवेरपुर (अक्षांश 25° 26' 10" उ०, देशान्तर 81° 54' 30" पू०) नामक पुरास्थल इलाहाबाद जिले की सोराव तहसील में इलाहाबाद-उन्नाव मार्ग पर उत्तर-पश्चिम दिशा में लगभग 36 किलोमीटर की दूरी पर गंगा के बायें तट पर

स्थित है। यहाँ पर लगभग 10 मीटर ऊँचा एक प्राचीन टीला है जिसके काफी बड़े भाग को गंगा नदी ने अपने प्रवाह मार्ग में आत्मसात कर लिया है। वाल्मीकि रामायण के अनुसार वनवास के लिए अयोध्या से प्रयाग की ओर जाते समय राम ने सीता और लक्ष्मण के साथ यहाँ पर एक रात व्यतीत किया था। दूसरे दिन निषाद राज ने उन्हें गंगा पार कराया और वे भारद्वाज के आश्रम में पहुँचे।

इस पुरास्थल का उत्खनन शिमला उच्च अध्ययन संस्थान और भारतीय पुरातत्व सर्वेक्षण के संयुक्त तत्वाधान में बी० बी० लाल और के० एन० दीक्षित के निर्देशन में दिसम्बर सन 1977 से 1982 तक हुआ।

श्रृगवेरपुर के उत्खनन के फलस्वरूप जो पुरावशेष तथा पुरानिधियाँ मिली हैं उनको सात विभिन्न सांस्कृतिक कालों में विभाजित किया गया है। यहाँ के अधिकांश सांस्कृतिक कालों के बीच में सातत्य देखने को मिलता है।

श्रृगवेरपुर का तृतीय सांस्कृतिक काल (700—250 ई० पू०) उत्तरी काली परिमार्जित मृदभाण्ड परम्परा से सम्बन्धित है। द्वितीय एवं तृतीय कालों के मध्य अन्तराल के नहीं अपितु सातत्य के साक्ष्य मिले हैं।

इस काल के पुरावशेषों में मृदभाण्डों के अतिरिक्त ताबों के तीन बड़े कलश एक कछुल नारी मृण्मूर्तियाँ माणिक्य मिट्टी स्वर्ण के मनके पशु मूर्तियाँ ताबों और लोहे के उपकरण तथा आहत एवं लेख-रहित ढले हुए सिक्के विशेष उल्लेखनीय हैं। भवन निर्माण में इस काल के अन्तिम चरण में पकी हुई ईंटों का उपयोग होने लगा था। स्वच्छता तथा सफाई के लिए लोग निजी घरों में मृत्तिका बलय कूपों तथा सोख्ता गड्ढों का उपयोग करते थे।

पुरातात्विक आधार पर 600 ई० पू० से 300 ई० पू० के मध्य उत्तरी काली चमकीली पात्र-परम्परा का कालक्रम निर्धारित किया गया है। श्रृगवेरपुर के उत्तरी काली चमकीली पात्र परम्परा के स्तर से एकत्र किये गये एक नमूने की ऊष्मा दीप्ति तिथि 700 ई० पू० निर्धारित की गई है। यह नमूना मध्यवर्ती स्तर से एकत्र किया गया था। इसके आधार पर तृतीय काल के प्रारम्भ की तिथि 700 ई० पू० निर्धारित की गयी है। यह उल्लेखनीय है कि भारत के विभिन्न पुरास्थलों के सन्दर्भ

में उष्ण दीप्ति तिथियों की संख्या बहुत अधिक नहीं है। अन्य देशों के सन्दर्भ में भी अभी तक तिथि निर्धारण की यह प्रणाली प्रयोग के स्तर पर ही है। अतः इस तिथि पर निश्चयता की मुहर नहीं लगी है। लेकिन उल्लेखनीय है कि अब कुछ स्थलों से इतनी प्राचीन कार्बन तिथियाँ भी मिल रही हैं।

चतुर्थ काल (250 ई० पू० – 200 ई०) को दो उपकालों में विभाजित किया गया है। लाल रंग के मिट्टी के बर्तन, शुग कालीन मृण्मूर्तियाँ तथा अयोध्या के शासकों के सिक्के मिले हैं। श्रृगवेरपुर के मुख्य टीले के उत्तर-पूर्व में पकी ईंटों से निर्मित आयताकार तालाब के साक्ष्य मिले हैं। यह तालाब उत्तर से दक्षिण की ओर लगभग 200 मीटर लम्बा है। उत्तर में जल के लिए प्रवेश-द्वार और दक्षिण में निकास-द्वार बना हुआ था। यह तालाब अपने किस्म का अद्वितीय उदाहरण है जिसमें नगर निवासियों के लिए पेयजल को साफ करने के लिए बहुत सुन्दर व्यवस्था थी। कुषाण काल में यहाँ के भवन पकी हुई ईंटों के बनाये जाते थे। कुल मिलाकर इस सांस्कृतिक काल में आर्थिक समृद्धि का संकेत मिलता है।

पंचम काल (600-1300 ई०) का समय प्राप्त पुरावशेषों के आधार पर छठवीं शताब्दी से तेरहवीं शताब्दी ईसवी के बीच में निर्धारित किया गया है। इस काल के एक मृदभाण्ड में कतिपय आभूषण और गाहड़वाल राजवंश के शासक गोविन्द चन्द्र (1114-1154 ई०) के द्वारा चलाये गये चौंदा के तेरह सिक्के मिले हैं। श्रृगवेरपुर का पुरास्थल तेरहवीं शताब्दी ईसवी के पश्चात् लगभग चार सौ वर्षों तक वीरान रहा। यहाँ पर अन्तिम बार सत्रहवीं-अठारहवीं शताब्दी ईसवी में पुनः लोग आकर बसे। इस बात की पुष्टि यहाँ से प्राप्त पुरावशेषों से होती है।

प्रथम शताब्दी ईसवी के कुषाण कालीन पक्के तालाब को श्रृगवेरपुर के उत्खनन की विशिष्ट उपलब्धि माना जा सकता है।

झूँसी

झूँसी की (अक्षांश 25° 26' 10" उ०, देशान्तर 81° 54' 30" पू०) पहचान प्रतिष्ठानपुर से की गई है। इस स्थल की भौगोलिक स्थिति, परिवेश तथा पुरातात्विक अनुसंधानों के विषय में पूर्ववर्ती अध्यायों में चर्चा की गयी है। यहाँ के

उत्खनन से एन० बी० पी० डब्लू० सस्कृति का सम्बन्ध तृतीय सस्कृति काल से है । समग्र रूप से दृष्टिपात करने पर इस सस्कृति का जमाव 584 मीटर मिला है जिसमें इस सस्कृति से सम्बन्धित मृदभाण्ड जो विशिष्ट पात्र परम्परा का प्रतिनिधित्व करते हैं प्राप्त हुए हैं । इनमें एन० बी० पी० डब्लू० पात्र परम्परा कृष्ण लेपित पात्र परम्परा लाल रंग के बर्तन और अकस्मिक रूप कृष्ण लोहित पात्र परम्परा के बर्तन मिलते हैं । अधिकांश बर्तन चाक निर्मित हैं एवं चित्रण अभिप्राय इनके ऊपर मिलता है । झोपड़ी आवासीय उपयोग के लिए मिलती है । फर्श एवं पकी हुई ईंटों का प्रयोग इसके मध्य चरण से उद्घाटित हुए हैं । वलय कूप इस काल की महत्वपूर्ण विशेषता है । ताम्रउपकरण हड्डी के उपकरण बाणाग्र उपरत्नो और मिट्टी पर बने मनके विशेष रूप से सास्कृतिक काल में प्राप्त होते हैं । पशुओं की हड्डियाँ प्रभूत मात्रा में प्राप्त हुई हैं जिसमें भेड़, बकरी सुअर, भैंसे इत्यादि सम्मिलित हैं । इस धरातल के मध्य चरण से एक जला हुआ 10-20 सेमी मोटा जमाव प्राप्त हुआ है जिससे भयंकर अग्निकांड का साक्ष्य प्रस्तुत होता है । अनाज के जले हुए दाने प्रभूत मात्रा प्राप्त हुए हैं । अनाजों में गेहूँ, जौ, सरसो, धान इत्यादि उल्लेखनीय हैं । उपलब्ध साक्ष्यों से यह प्रमाणित होता है कि इस सस्कृति के लोग विभिन्न प्रजातियों के पशुपालते थे । और विभिन्न प्रकार की फसलों की खेती करते थे खरीफ और रबी दोनों प्रकार की फसलें उगायी जाती थी । पकी हुई ईंटों का प्रयोग इस सस्कृति के मध्य चरण से प्राप्त होने लगता है । अन्य पुरासामग्रियों में आहत और लेखरहित ढली हुई ताम्र मुद्राएँ कुछ प्रतीकों से युक्त मिट्टी की मुहरे और मुहरों की छाप पशु मृण्मूर्तियों लोहे के उपकरण पुच्छल युक्त हड्डी के बाणाग्र उपरत्नो के मनके और कटने के निशान से युक्त पशुओं की हड्डियाँ सम्मिलित हैं । झूँसी का उत्खनन एन०बी०पी०डब्लू० (उत्तरी कृष्ण मार्जित पात्र परम्परा) सस्कृति के समय में पकी ईंटों से निर्मित सरचनाओं की दृष्टि से विशेष उल्लेखनीय है (मिश्रा एवं अन्य 1997, पाल और अन्य 2002, वर्मा 2002)।

भीटा

इलाहाबाद से लगभग 20 किलोमीटर दक्षिण में यमुना नदी के दाहिने तट पर भीटा नामक स्थल पर कई प्राचीन टीले विद्यमान हैं। इस स्थल का 1909-10 और 1911-12 में सर जान मार्शल ने उत्खनन किया था और इसकी रिपोर्ट भी प्रकाशित की थी (मार्शल 1911 127)। लेकिन उस समय तक भारतीय पुरातत्व में उत्खनन की विधि विकसित नहीं थी और स्तरीकरण को उतना महत्व नहीं दिया जाता था। इसलिए जान मार्शल ने इस स्थल की पहचान प्राचीन सैन्य शिविर और व्यापारिक नगर के रूप में की थी। इस स्थल के उत्खनन से प्राक मौर्य काल से लेकर गुप्त युग तक के पाँच सांस्कृतिक कालों के अवशेष प्राप्त हुए थे। उपलब्ध पुरातात्विक सामग्रियों में एन० बी० पी० वेयर के बर्तन आहत और ढले हुए सिक्के आहत ढले हुए जनपदों और कुषाणों की मुद्राएँ, मृण्मूर्तियाँ तथा कुषाण एव गुप्त काल की धार्मिक एव व्यापारिक मुहरें उपलब्ध हुई थी (शर्मा 1953 186)।

भारतीय पुरातत्व सर्वेक्षण लखनऊ सर्किल द्वारा इस स्थल का पुनः उत्खनन प्रारम्भ हुआ है जिससे इस स्थल के स्तरीकरण और सांस्कृतिक विकास पर प्रकाश पड़ने की सम्भावना है।

श्रावस्ती

लखनऊ से 160 किलोमीटर उत्तर-पूर्व दिशा में एक छोटा सा गाँव है, जो आधुनिक बौद्ध तीर्थ स्थलों में बोधगया और सारनाथ के उपरान्त तीसरा महत्वपूर्ण केन्द्र है। इस स्थल को सहेत-महेत नाम से जाना जाता है। गोडा और बहराइच जनपदों की सीमा पर स्थित इस समय इस नाम से एक नये जनपद का निर्माण भी हुआ है। इस स्थल का उत्खनन भारतीय पुरातत्व सर्वेक्षण द्वारा 1959 में डॉ० के० के० सिन्हा ने किया था जिसकी रिपोर्ट बनारस हिन्दू विश्वविद्यालय द्वारा 1967 में प्रकाशित की गई (सिन्हा 1967)। उत्खनन के परिणाम स्वरूप तीन सांस्कृतिक कालों के प्रमाण उपलब्ध हुए हैं। प्रथम सांस्कृतिक काल एन०बी०पी०डब्लू० उत्तरी कृष्ण मार्जित पात्र परम्परा) सांस्कृति से सम्बन्धित है। इस धरातल से कुछ पी०जी०डब्लू० (चित्रित धूसर पात्र-परम्परा) के पात्र खण्ड प्राप्त हुए हैं, लेकिन ये

हस्तिनापुर के पी० जी० डब्लू० से भिन्न है । इस सास्कृतिक काल को 600 से 300 ई० पू० के मध्य रखा गया है । पात्र-परम्पराओं के अतिरिक्त शीशे और उपरत्नों के मनके पशुओं की मृणमूर्तियाँ टेराकोटा डिस्क आदि उपलब्ध हुए हैं । इस धरातल से न तो कोई सिक्के मिले हैं न ही ईंटों के भवन और सरचनाएँ ही । उत्खनन कर्त्ता के अनुसार यह अनुपलब्धता सीमित उत्खनन क्षेत्र के कारण हो सकती है ।

द्वितीय सास्कृतिक काल के प्रारम्भ और प्रथम सास्कृतिक काल के अन्त में समय का कोई स्पष्ट अन्तराल नहीं दिखाई पड़ता । लेकिन दोनों सास्कृतियों के भौतिक अवशेषों में पर्याप्त परिवर्तन दिखायी पड़ता है । संभवतः द्वितीय सास्कृतिक काल के लोगों की आवश्यकताएँ बढ़ गई थीं और उनका वाह्य केन्द्रों से सम्पर्क बढ़ गया था । इस काल की पात्र-परम्परा मुख्यतः दैनिक उपयोग की है । इस चरण से प्राप्त हुई स्थानीय स्तर पर बने उपरत्नों के मनके शीशे के मनके उपलब्ध हुए हैं । इसी चरण में नगर को मिट्टी की रक्षा प्राचीर से सुरक्षित किया गया था । इसके ऊपर पकी मिट्टी की ईंटे लगाई गई थी ।

इस रक्षा प्राचीर का निर्माण कौटिल्य के अर्थशास्त्र में वर्णित रक्षा प्राचीर के अनुरूप दिखाई पड़ता है । घरों का निर्माण पकी ईंटों से किया गया है । मुहरे, सिक्के (लेख रहित ढली हुई मुद्राएँ आहत मुद्राएँ) और अयोध्या की स्थानीय मुद्राएँ उपलब्ध हुई हैं । ईसा की प्रारम्भिक शताब्दी में इस चरण का अन्त हो जाता है और इसके बाद सिर्फ धार्मिक केन्द्र के रूप में ही इसकी पहचान/मान्यता सुरक्षित दिखायी पड़ती थी ।

तृतीय सास्कृतिक काल के प्रमाण सीमित क्षेत्र में उपलब्ध हुए हैं । ऐसा प्रतीत होता है कि नगर के रूप में यह स्थल वीरान हो गया था लेकिन प्राचीन अवशेषों के ऊपर कुछ क्षेत्रों में लोग रहते थे । तृतीय सास्कृतिक काल को चतुर्थ पौंचवी शताब्दी ईसवी में रखा गया है । फाह्यान जब पौंचवी शताब्दी ईसवी के प्रारम्भ में यहाँ आया तब यह स्थल वीरान एवं आवास रहित था ।

नन्दिग्राम

अयोध्या से 16 किलोमीटर दक्षिण में नन्दिग्राम और उसके समीप के क्षेत्रों में कुछ उत्खनन किये गये थे (लाल 1989 4-5)। तमसा नदी के तट पर स्थित नन्दिग्राम वाल्मीकि रामायण के अनुसार वह स्थान था जहाँ से भरत ने राम के वनवास के समय शासन किया था। यहाँ के उत्खनन से अयोध्या की ही तरह की प्राचीनता का प्रमाण प्रस्तुत करने वाली पुरासामग्रियों उपलब्ध हुई हैं। यद्यपि आजकल नन्दिग्राम तमसा के उत्तरी तट पर स्थित है लेकिन इसके दक्षिणी तट पर स्थित राहेट टीले के उत्खनन से महत्वपूर्ण पुरावशेष उपलब्ध हुए हैं (वर्मा 2000)।

अयोध्या

अयोध्या में प्राचीन ध्वसावशेष लगभग 4-5 किलोमीटर की परिधि में फैले हुए हैं जो समीपवर्ती धरातल से लगभग 10 मीटर ऊँचा है। इलाहाबाद विश्वविद्यालय के श्री विजय शंकर ने 1961-62 में अयोध्या के कई टीलों का सर्वेक्षण किया था और यहाँ की पुरातात्विक सम्पन्नता का संकेत दिया था। उन्हें सरयू नदी के तट पर 760 मीटर मोटे नदी के अनुभाग से एन0 बी0 पी0 पात्र-परम्परा के बर्तन उपलब्ध हुए हैं। रिग्वेल और सोकेज जार भी यहाँ पर विद्यमान थे (*इण्डियन आर्कियोलॉजी ए रिव्यू 1961-62* 53)। इस स्थल की प्राचीनता तथा सांस्कृतिक अनुक्रम के निर्धारण के लिए 1969-70 में बनारस हिन्दू विश्वविद्यालय के ए0 के0 नारायण ने टी0 एन0 राय और पुरुषोत्तम सिंह की सहायता से उत्खनन किया था। सरयू नदी द्वारा काटे गये इसके प्राचीन अभुभागों में दीर्घकालीन आवास के प्रमाण मिलते हैं जो अयोध्या के प्राचीन स्थल के उत्तर भाग में आवासीय प्रमाण प्रस्तुत करते हैं। बनारस हिन्दू विश्वविद्यालय के पुरातात्विक दल ने यहाँ 3 स्थलों पर उत्खनन कार्य किया था— जैन घाट के समीप लक्ष्मण टेकरी और नल टीला (*इण्डियन आर्कियोलॉजी ए रिव्यू 1969-70* 40-41)। प्रथम दो स्थलों के उत्खनन में तीन सांस्कृतिक कालों का अनुक्रम प्राप्त हुआ था। यहाँ प्रथम और द्वितीय काल में सात्यता थी और तृतीय काल के पहले समय का एक अन्तराल था। तीसरे स्थल, जो अपेक्षाकृत निचले धरातल पर है के उत्खनन में केवल प्रथम सांस्कृतिक काल के प्रमाण उपलब्ध हुए थे। प्रथम

सास्कृतिक काल में एन०बी०पी०डब्लू० (उत्तरी कृष्ण मार्जित पात्र-परम्परा) मोटे ग्रे वेयर और इसकी समकालीन रेड वेयर के पात्र-खण्ड प्राप्त हुए हैं। इस काल की अन्य पुरासाग्रियों में पकी हुई मिट्टी का चक्र गोलियाँ पहिये हड्डी के बने हुए बाणाग्र तथा ताबे, क्रिस्टल शीशे और मिट्टी को बने हुए मनके उल्लेखनीय हैं। इस सास्कृतिक काल के परवर्ती धरातल से भूरे रंग की मानव-मृण्मूर्तियाँ, कई पशु मृण्मूर्तियाँ और दो अयोध्या के सिक्के उपलब्ध हुए हैं। इस उत्खनन में कुछ लौह उपकरण भी प्राप्त हुए हैं। उल्लेखनीय है कि अयोध्या नगर की कुछ ताम्र मुद्राएँ जिन पर प्रथम शताब्दी ई० पू० की ब्राह्मी लिपि में अजुघे लिखा है 1970-71 में भी मिली थी (*इण्डियन आर्कियोलॉजी ए रिव्यू 1970-71* 63)। इस पुरातात्विक दल ने कुबेर टीले का भी गहन सर्वेक्षण किया था जिसकी पहचान-कनिष्क ने बौद्ध स्तूप से की थी। यहाँ 39 X 23 X 6 सेंटीमीटर के आकार के ईंटों से निर्मित प्राचीन स्मारक के कई स्तर प्राप्त हुए थे।

'आर्कियोलॉजी ऑफ दी रामायण साइट्स प्रोजेक्ट के अन्तर्गत सेंटर आफ एडवान्स्ड स्टडी शिमला के बी० बी० लाल ने भारतीय पुरातत्व सर्वेक्षण के के० वी० सौन्दरराजन तथा के० एन० दीक्षित के साथ सम्मिलित रूप से रामकथा से सम्बन्धित अयोध्या के 14 स्थलों का 1975-76, 1976-77 तथा 1979-80 ई० में उत्खनन किया था (*इण्डियन आर्कियोलॉजी ए रिव्यू 1976-77* 52-53)।

अयोध्या नगर के प्राचीन क्षेत्रों के दो प्रमुख स्थलों का उत्खनन कार्य 1976-77 में किया था - पहला राम जन्म भूमि टीला का और दूसरा हनुमानगढ़ी के पश्चिम में स्थित खुले हुए क्षेत्र में (*इण्डियन आर्कियोलॉजी ए रिव्यू 1979-80* 76-77)। इसके अतिरिक्त सीता की रसोई-स्थल पर भी कुछ उत्खनन हुआ। उत्खनन में स्थल की प्राचीनता निर्धारण में कतिपय महत्वपूर्ण तथ्य प्रकाश में आये। यहाँ पर सर्वप्रथम मानव आवासीय जमाव एन०बी०पी० पात्र-परम्परा एन०बी०पी०डब्लू० (उत्तरी कृष्ण मार्जित पात्र-परम्परा) सस्कृति का था जिसमें कई रंगों के साथ धुंधले काले रंग से चित्रित श्रेणीय चित्रों से युक्त धूसर रंग के पात्र खण्ड भी उपलब्ध हुए हैं। अयोध्या में बी० बी० लाल द्वारा किये गये उत्खनन में निचले धरातल से पी० जी० डब्लू० पात्र-परम्परा के जो पात्र-खण्ड उपलब्ध हुए हैं

उनका फ़ैब्रिक (अनुभाग) मोटा है और उन पर धुंधले रेखीय चित्र बने हैं । ऐसे पात्र खण्ड कौशाम्बी के उत्खनन से भी उपलब्ध हुए हैं क्योंकि ये पात्र—खण्ड विशिष्ट (टिपिकल) चित्रित धूसर पात्र खण्डों से भिन्न है । इसलिए इन्हे पुरातत्वविद् चित्रित धूसर पात्र परम्परा की सस्कृति के स्थलों के अन्तर्गत नहीं रखते । (अग्रवाल डी० पी० 1984)। उल्लेखनीय है कि श्रावस्ती, पिपरहवा, कौशाम्बी आदि पुरास्थलों के नमूने चित्रित धूसर पात्र—परम्परा की सस्कृति के परवर्ती चरण का प्रतिनिधित्व करते हैं । मथुरा श्रावस्ती कौशाम्बी आदि स्थलों से प्राप्त तिथियों के आलोक में उत्खनन कर्ताओं ने जन्मभूमि के इस आवासीय जमाव की तिथि सातवीं शताब्दी ई० पू० निर्धारित की है । यह टीला तृतीय शताब्दी ई० तक आबाद रहा जैसा कि कई निर्माणात्मक चरणों से प्रतीत होता है । प्रारम्भिक चरणों में लकड़ी घास—फूस और मिट्टी के घरों का निर्माण किया जाता था लेकिन बाद में पकी ईंटों का प्रयोग किया जाने लगा । जन्म भूमि क्षेत्र के उत्खनन में ईंटों से निर्मित एक विशाल दीवाल के प्रमाण उपलब्ध हुए हैं जिसकी पहचान रक्षा—प्राचीर से की जा सकती है । इस विशाल दीवाल के ठीक नीचे कच्ची मिट्टी की ईंटों से निर्मित एक सरचना उपलब्ध हुई है । इस चरण के ऊपरी धरातल में जिसे संभवतः तृतीय शताब्दी ई० पू० से प्रथम शताब्दी ई० पू० के मध्य के रक्षा—प्राचीर के परवर्ती चरण से सम्बन्धित किया जा सकता है । पकी मिट्टी के रिंग वेल्स प्राप्त हुए हैं । ऐसा प्रतीत होता है कि रक्षा—प्राचीर एक गहरी खाई से युक्त थी जो आशिक रूप से प्राकृतिक मिट्टी में खोदी गई थी । इसी तरह हनुमानगढी के पास के उत्खनन में भी एन०बी०पी०डब्लू० (उत्तरी कृष्ण मार्जित पात्र—परम्परा) और परवर्ती कालों की सरचनाये ढाँचे कई प्रकार के रिंग वेल्स जिसमें परवर्ती एन०बी०पी०डब्लू० (उत्तरी कृष्ण मार्जित पात्र—परम्परा) काल में मिलने वाले वेज आकार के ईंटों से निर्मित कुएँ भी सम्मिलित हैं प्राप्त हुए हैं । अयोध्या के प्राचीन टीलों के अधिकांश भाग संभवतः नदी द्वारा बहा दिये गये हैं । एन०बी०पी०डब्लू० (उत्तरी कृष्ण मार्जित पात्र—परम्परा) जामव के ऊपर यहाँ गहरे लाल रंग का जला हुआ स्तर है । इस प्रमाण के आधार पर शुंग की द्वितीय राजधानी अयोध्या में पतजलि द्वारा उल्लिखित इण्डो—यूनानी आक्रमण का संकेत मिलता है । इसी अग्निकांड के कारण अयोध्या

मे एक युग का अन्त हुआ और एन०बी०पी०डब्लू० (उत्तरी कृष्ण मार्जित पात्र-परम्परा) सस्कृति नष्ट हुई (शर्मा 1980)।

इस उत्खनन मे बहुत सी महत्वपूर्ण पुरासामग्रियों उपलब्ध हुई थी । इसमे लगभग आधा दर्जन मुहरे 70 सिक्के और एक सौ से अधिक मृण्मूर्तियाँ उल्लेखनीय है । इसमे राजा वासुदेव की मिट्टी की मुहर विशेष उल्लेखनीय है । इस राजा के द्वितीय शताब्दी ई० पू० के अयोध्या के सिक्के भी उपलब्ध हुए है । इसी काल से सम्बन्धित मूलदेव और एक भूरे रंग की कायोत्सर्ग मुद्रा मे मानव मृण्मूर्ति (जो जैन केवलिन की प्रतीत होती है) उपलब्ध हुई है । चतुर्थ शताब्दी ई० पू० के धरातल से उपलब्ध यह मृण्मूर्ति सभवत सम्पूर्ण भारतवर्ष मे अपने प्रकार की सबसे प्राचीन नमूना है । पकी मिट्टी के बनी हुई बड़े आकार की धार्मिक मृण्मूर्तियाँ प्रथम शताब्दी ई० के धरातल से हनुमानगढी से अधिक सख्या मे उपलब्ध हुई है जो अहिच्छत्र के उत्खनन से प्राप्त बी० एस० अग्रवाल द्वारा वर्णित तथाकथित विदेशी प्रकार की मृण्मूर्तियो की तरह है ।

प्रारम्भिक ऐतिहासिक काल की महत्वपूर्ण खोजो मे प्रथम द्वितीय शताब्दी ईसवी के धरातल से उपलब्ध राउलेटेड वेयर के पात्र-खण्डो का उल्लेख किया जा सकता है जो ईसा की प्रारम्भिक शताब्दियो मे अयोध्या मे बड़े पैमाने पर व्यापार एव वाणिज्य का सकेत करते है । यह व्यापार जलमार्ग से होता था । सरयू नदी का गगा से छपरा मे सगम होता है । गगा नदी के मार्ग से अयोध्या का सम्बन्ध पूर्वी भारत के ताम्रलिप्ति जैसे नगरो से था (देश पाण्डे 1969) । हाल के समय तक सरयू और गगा नदियो द्वारा बडी आकार की नावो से व्यापार होता था । राउलेटेड वेयर की खोज से देश के अर्न्तवर्ती भागो से व्यापार एव वाणिज्य का प्रमाण उपलब्ध हुआ है ।

इस उत्खनन मे यहाँ गुप्तकाल के आवासीय जमाव प्राप्त हुए हैं । प्रारम्भिक ऐतिहासिक काल के जमावो के बाद यहाँ के आवासीय जमाव मे एक अन्तराल दिखाई पडता है । ग्यारहवी शताब्दी ई० के आस-पास यह स्थल फिर से

आबाद हुआ । ईटो और चूने से निर्मित मध्यकाल की एक फर्श इस धरातल से प्राप्त हुई है (इण्डियन आर्कियोलॉजी ए रिव्यू 1976-77 52-53)।

1979-80 ई० मे अयोध्या मे आर्कियोलॉजी ऑफ दी रामायण साइटस प्रोजेक्ट के अन्तर्गत सेन्टर आफ एडवान्स स्टडी शिमला के प्रो० बी० बी० लाल एव पुरातत्व सर्वेक्षण के के० एन० दीक्षित के सयुक्त तत्वाधान मे उत्खनन कार्य पुन प्रारम्भ किया गया । इस वर्ष के उत्खनन का मुख्य उद्देश्य इस तथ्य का पता लगाना था कि क्या एन०बी०पी०डब्लू० (उत्तरी कृष्ण मार्जित पात्र-परम्परा) काल के पहले का कोई आवासीय जमाव अयोध्या मे है या नही ?

इस उत्खनन से यह पता चला कि यहाँ का प्राचीनतम काल सातवी शताब्दी ई० पू० के प्रारम्भ मे एन०बी०पी०डब्लू० (उत्तरी कृष्ण मार्जित पात्र-परम्परा) के प्रथम चरण से सम्बन्धित किया जा सकता है और यह क्षेत्र पी०जी०डब्लू० के विस्तार क्षेत्र के बाहर था । प्रारम्भिक चरण मे एन०बी०पी०डब्लू० (उत्तरी कृष्ण मार्जित पात्र-परम्परा) पात्र-परम्परा के बर्तन पतले अनुभाग वाले अच्छी तरह पके हुए चमकदार पालिश से युक्त और काले ब्लैक स्टील ग्रे इण्डिगो सिल्वरी, सुनहरे आदि विभिन्न रंगो के है । कुछ बर्तनो के प्रकार ऐसे है जो इसी चरण मे मिलते है । एन०बी०पी०डब्लू० (उत्तरी कृष्ण मार्जित पात्र-परम्परा) के साथ मिलने वाली पात्र-परम्परा के प्रकारो मे प्रथम चरण से मध्यवर्ती और परवर्ती चरणो मे परिवर्तन दिखायी पडता है । मृण्मूर्तियो मे विकास के चिन्ह परिलक्षित होते हैं । ये अधिक सख्या मे उपलब्ध हुए है । उल्लेखनीय अन्य पुरासामग्रियो मे जैस्पर अगेट, चल्सिडनी के बने हुए और लगभग सभी धरातलो से मिलने वाले विभिन्न प्रकार के वाट अथवा बेलनाकार टुकडे और राक क्रिस्टल और दूसरे उपरतलो वाले पत्थर पर पक्षियो और पशुओ के आकार मे बने हुए लटकनो का उल्लेख किया जा सकता है । एन०बी०पी०डब्लू० (उत्तरी कृष्ण मार्जित पात्र-परम्परा) काल मे ही पकी ईटो के मकानो से युक्त नगर नियोजन, पकी मिट्टी के रिंग वेल आदि उपलब्ध हुए हैं लेकिन ये इस सस्कृति के प्रथम चरण से सम्बन्धित नही है ।

लगभग द्वितीय शताब्दी ई० पू० मे एन०बी०पी०डब्लू० (उत्तरी कृष्ण मार्जित पात्र-परम्परा) काल के अन्त के बाद अयोध्या लगातार शुग कुषाण और गुप्त युग से मध्यकाल तक आबाद रहा । शुग काल की पकी ईटो की बनी हुई एक दीवल प्रकाश मे आयी है । इसी प्रकार गुप्त कालीन एक मकान के प्रमाण भी उपलब्ध हुए है । इस स्थल से उपलब्ध गुप्तकालीन मिट्टी के बर्तन श्रृगवेरपुर और भरद्वाज आश्रम से उपलब्ध बर्तनो के सदृश है (इण्डियन आर्कियोलोजी ए रिव्यू 1979-80 76-77) ।

गनवरिया / पिपरहवा

बस्ती जनपद मे स्थित गनवरिया और पिपरहवा स्थलो का उत्खनन 1970-71 से 1976-77 तक भारतीय पुरातत्व सर्वेक्षण के के० एम० श्रीवास्तव ने किया था (इण्डियन आर्कियोलोजी ए रिव्यू 1970-71 से 1976-77) । पिपरहवा जहाँ एक बडा बौद्ध तीर्थ स्थल है के उत्खनन से 'कपिलवस्तु' से अकित मुहरे उपलब्ध हुई है जिसके आधार पर इसकी पहचान शाक्य राजधानी कपिलवस्तु के रूप मे की गयी है । लगभग सात मीटर मोटे यहाँ के आवासीय जमाव को चार सास्कृतिक कालो मे विभाजित किया गया है-प्रथम सास्कृतिक काल जिसे आठवी शताब्दी ई० पू० से छठी शताब्दी ई० पू० के बीच रखा गया है से कुछ धूसर पात्र-परम्परा (ग्रे वेयर), कृष्ण लेपित पात्र-परम्परा (ब्लैक स्लिप्ड वेयर) और लाल पात्र-परम्परा (रेड वेयर) के पात्र प्राप्त हुए हैं । इस काल के आवासो का निर्माण मिट्टी से किया गया है । उत्खनन मे मिट्टी शीशे और उपरत्नो के मनके तथा कुछ शीशे की चूडियो भी प्राप्त हुई थी । कोई अन्य पाषाण उपकरण नहीं मिला था, लेकिन लोहे और ताबे की सामग्रियो प्राप्त हुई थीं । पहली बार यहाँ से लोहे का फाल प्राप्त हुआ । द्वितीय सास्कृतिक काल जिसे छठी शताब्दी ई० पू० से द्वितीय शताब्दी ई० पू० के मध्य रखा गया है, से एन०बी०पी०डब्लू० (उत्तरी कृष्ण मार्जित पात्र-परम्परा) सास्कृति के प्रमाण मिले हैं । बडे पैमाने पर सरचनात्मक क्रिया कलापो के प्रमाण उपलब्ध होते है । इस काल के परवर्ती चरणो से कई कमरो और बरामदो से युक्त बडे और छोटे घर प्राप्त हुए हैं । पशु और मानव मृण्मूर्तियो के अतिरिक्त मिट्टी के मनके, चूडियो, थपुआ, गाडी का पहिया और खिलौना गाडी

आदि प्राप्त हुए हैं । उपरलो और शीशे के मनके इस चरण से भी प्राप्त होते हैं । इसके परवर्ती चरण से सिक्के भी उपलब्ध हुए हैं । तृतीय सास्कृतिक काल से शुग कालीन और चतुर्थ सास्कृतिक काल से कुषाण युग के अवशेष प्राप्त हुए हैं (श्रीवास्तव 1986)।

लखनेश्वरडीह

उत्तर-प्रदेश के बलिया जनपद में स्थित इस (अक्षांश देशान्तर) स्थल का सीमित क्षेत्र में एम० एम० नागर द्वारा 1956-57 में उत्खनन किया गया था । जिससे पत्थर और पकी मिट्टी की सामग्रियाँ तथा एन०बी०पी०डब्लू० (उत्तरी कृष्ण मार्जित पात्र-परम्परा) के पात्र खण्ड प्रतिवेदित किये गये हैं । क्योंकि प्रकाशित विवरणों में अधिक जानकारी उपलब्ध नहीं है, इसलिए इस स्थल को लोह काल के किस चरण से सम्बद्ध किया जाये यह निश्चित नहीं है (*इण्डियन आर्कियोलॉजी ए रिव्यू 1956-57* 29)।

सूसीपार

बलिया जनपद में स्थित सूसीपार स्थल का भारतीय पुरातत्व सर्वेक्षण के बी० आर० मणि ने अभी हाल में पुरातात्विक अन्वेषण प्रारम्भ किया । यहाँ से एन०बी०पी०डब्लू० (उत्तरी कृष्ण मार्जित पात्र-परम्परा) और पूर्व एन०बी०पी०डब्लू० (उत्तरी कृष्ण मार्जित पात्र-परम्परा) के पात्र-खण्ड प्राप्त हुए हैं । विस्तृत रिपोर्ट के प्रकाशन के अभाव में सम्पूर्ण जानकारी दे पाना संभव नहीं है ।

बक्सर

चरितर वन के नाम से स्थानीय रूप में विख्यात बक्सर (अक्षांश 25° 35 उ० देशान्तर 84° 1 पू०) बिहार के शाहाबाद जनपद में स्थित है । इस स्थल का उत्खनन 1963-64 और 65-66 (*इण्डियन आर्कियोलॉजी ए रिव्यू 1963-64* 8 *इण्डियन आर्कियोलॉजी ए रिव्यू 1965-66* 11) में लाला आदित्य नारायण ने बी० पी० सिन्हा के निर्देशन में किया था । यहाँ के प्रथम सास्कृतिक काल से एन०बी०पी०डब्लू० (उत्तरी कृष्ण मार्जित पात्र-परम्परा) ब्लैक-एण्ड-रेड वेयर, रेड वेयर, लौह उपकरण, हड्डी के बाणाग्र, सुरमा लगाने की सलाई, आहत सिक्के, नारी

और पशु मृण्मूर्तियाँ तथा उपरत्नो पर बने मनके प्राप्त हुए हैं । अधिकांश मृण्मूर्तियाँ आदिम शैली में प्राप्त होती हैं। द्वितीय सांस्कृतिक काल में ईसा की प्रारम्भिक शताब्दी से सम्बन्धित पुरासामग्रियाँ उपलब्ध हुई हैं जिनमें कुषाण शैली में निर्मित मृण्मूर्तियाँ मिट्टी के बर्तन सम्मिलित हैं। कई, मुहरे मनके लोहे के उपकरण और एक बड़ी दीवाल भी प्राप्त हुई थी। द्वितीय सांस्कृतिक काल के उपरान्त यह स्थल काफी समय तक वीरान रहा। मध्य युग में यहाँ पुनः अधिवास के प्रमाण तृतीय सांस्कृतिक काल से मिलते हैं जिनमें जहाँगीर और शाहजहाँ के कुछ चाँदी के सिक्के और काचलित पात्र—परम्परा के बर्तन सम्मिलित हैं ।

उपलब्ध विवरणों से स्पष्ट है कि यह स्थल परवर्ती एन०बी०पी०डब्लू० (उत्तरी कृष्ण मार्जित पात्र—परम्परा) चरण से सम्बन्धित है लेकिन 1963—64 के उत्खननो (*इण्डियन आर्कियोलॉजी ए रिव्यू 1963—68*) से कुछ प्राचीन धरातल का भी संकेत मिलता है ।

पाटलिपुत्र

प्राचीन पाटलिपुत्र पटना (अक्षांश 25° 37' उ० देशान्तर 85° 10' पूर्वी) की वास्तविक पहचान के सम्बन्ध में पटना के कई स्थलों का उत्खनन किया गया । अलेक्जेंडर कनिंघम ने 1880 के आस-पास यहाँ के कुछ टीलों पर उत्खनन किया लेकिन इससे कुछ खास उपलब्धि नहीं हुई (वाडेल 1892 1903, अल्टेकर और मिश्र 1959) । वाडेल ने बुलन्दी बाग छोटी पहाड़ी तापी मण्डी और कुम्रहार के उत्तर पूर्व में महाराजकुण्ड तथा रामपुर बहादुरपुर और पृथ्वीपुर में उत्खनन किये। कुछ स्थलों पर उन्हें लकड़ी की शहतीरो और लकड़ी की अन्य सामग्रियाँ उपलब्ध हुई थी । तिथिक्रम की दृष्टि से महत्वपूर्ण एक अशोक स्तम्भ का टुकड़ा भी उपलब्ध हुआ था । पी० सी० मुखर्जी (मुखर्जी 1898) ने लहानीपुर में किये गये छोटे उत्खनन से आहत सिक्के और चन्द्रगुप्त द्वितीय विक्रमादित्य के सिक्के प्राप्त किये। 1912—13 में बी० बी० स्पूनर (आर्कियोलॉजिकल सर्वे ऑफ इण्डिया— एनुवल रिपोर्ट 1912—13 53) ने बुलन्दीबाग और कुम्रहार का उत्खनन किया । बुलन्दीबाग के उत्खनन में लकड़ी की शहतारे, लेखरहित और ढली हुई मुद्राएँ, मानव मृण्मूर्तियाँ

और एक रथ का पहिया प्राप्त हुआ। कुम्भहार में मौर्य युगीन स्तम्भ युक्त हाल कृषाण और गुप्त कालीन आहत सिक्के प्राप्त हुए हैं। 1926-27 में बुलन्दीबाग का पुनः उत्खनन किया गया था जिसमें लकड़ी और ईंटों के अवशेष प्राप्त हुए लेकिन इन उत्खननों से मौर्य युग के पहले के कोई भी अवशेष उपलब्ध नहीं हुए। अतः 1955-56 में (सिन्हा और नारायण 1955-56) के पी० जायसवाल शोध संस्थान की ओर से अनन्त सदाशिव अल्तेकर के नेतृत्व में बी० के० मिश्र ने उत्खनन कार्य प्रारम्भ किया। उत्खनन से प्राप्त सांस्कृतिक जमाव को पाँच सांस्कृतिक कालों में विभाजित किया गया। प्रथम चार सांस्कृतिक कालों में क्रमबद्धता है जो 600 ई० पू० से लेकर 600 ई० के मध्य रखे गये हैं। पाँचवाँ सांस्कृतिक काल 1600 ई० के प्रारम्भ का है।

प्रथम सांस्कृतिक काल से 600 ई० पू० से लेकर 150 ई० पू० के बीच के अवशेष प्राप्त हुए हैं जिसे एन०बी०पी०डब्लू० (उत्तरी कृष्ण मार्जित पात्र-परम्परा) संस्कृति का नाम दिया गया है। द्वितीय सांस्कृतिक काल 150 ई० पू० 100 ई० के बीच का है जिसमें एन०बी०पी०डब्लू० (उत्तरी कृष्ण मार्जित पात्र-परम्परा) अवनति के प्रमाण दिखाई पड़ते हैं। तृतीय सांस्कृतिक काल 100 ई० से 300 ई० के बीच का है इसमें एन०बी०पी०डब्लू० (उत्तरी कृष्ण मार्जित पात्र-परम्परा) का प्रयोग पूर्णतः समाप्त हो जाता है। प्रकाशित विवरणों के आधार पर इस स्थल के एन०बी०पी०डब्लू० (उत्तरी कृष्ण मार्जित पात्र-परम्परा) संस्कृति के दो चरणों की पहचान की जा सकती है। यहाँ का प्रथम सांस्कृतिक काल प्रारम्भिक प्राक-संरचनात्मक चरण के एन०बी०पी०डब्लू० (उत्तरी कृष्ण मार्जित पात्र-परम्परा) संस्कृति से सम्बन्धित है और द्वितीय सांस्कृतिक काल परवर्ती एन०बी०पी०डब्लू० (उत्तरी कृष्ण मार्जित पात्र-परम्परा) संस्कृति का है। पाटलिपुत्र के ही अन्तर्गत ककणबाग में भी पुरातत्त्वविदों ने उत्खनन कार्य किये थे। यहाँ सीवर लाइन खोदते समय मौर्य युगीन मृण्मूर्तियाँ एन०बी०पी०डब्लू० (उत्तरी कृष्ण मार्जित पात्र-परम्परा) और कुछ काष्ठ स्तम्भों के अवशेष उपलब्ध हुए थे (*इण्डियन आर्कियोलॉजी ए रिव्यू 1970-71 62-64*)। अतएव विस्तृत उत्खनन न हो पाने के कारण इसे भी

एन०बी०पी०डब्लू० (उत्तरी कृष्ण मार्जित पात्र—परम्परा) और परवर्ती एन०बी०पी०डब्लू० (उत्तरी कृष्ण मार्जित पात्र—परम्परा) सस्कृति से सम्बद्ध किया गया ।

बैशाली

बैशाली बसाढ (अक्षांश 25° 58 उ०, देशान्तर 80° 11 पूर्व) को उत्तरी बिहार में पूर्व के मुजफ्फरपुर जिले के बसाढ गाँव से समीकृत किया गया है । अब बैशाली नाम से एक नया जिला बन गया है। रामायण और महाभारत ग्रन्थों में भारत के प्राचीन नगरों में इसकी गणना की गई है। लिच्छवियों की राजधानी महावीर का जन्म स्थान और अशोक स्तम्भ की यहाँ पर उपलब्धि के कारण यह स्थल पुरातात्विक दृष्टि से महत्वपूर्ण है। बुद्ध की मृत्यु के 150 वर्ष बाद द्वितीय बौद्ध संगीति का आयोजन भी यहाँ पर हुआ था। 1903-04 में ही टी० ब्लाच (आर्कलोजिकल सर्वे ऑफ इण्डिया— एनुवल रिपोर्ट 1903-04 81) ने और 1913-14 में बी० बी० स्पूनर (आर्कलोजिकल सर्वे ऑफ इण्डिया— एनुवल रिपोर्ट 1913-14 98) ने इस स्थल का उत्खनन किया और बाद में 1950 में बैशाली सघ द्वारा इस स्थल पर एक छोटे स्तर का उत्खनन किया गया था (कृष्णदेव और मिश्र 1961)। 1957-58 और 1961-62 के बीच के पी० जायसवाल शोध संस्थान द्वारा उत्खनन कार्य किया गया (सिन्हा और राय 1969)। यहाँ पर जिन क्षेत्रों में उत्खनन कार्य किया उनमें प्राचीन तालाब स्तूप राजा विशाल का गढ़ धीमेन का तल्ला, चक्रनदास गिरिया और लालपुरा प्रमुख हैं। लालपुरा से यहाँ के प्रमुख सांस्कृतिक जमाव प्राप्त हुए हैं जिसे 500 ई० पू० से लेकर 500 ई० तक के चार सांस्कृतिक कालों में विभाजित किया गया है।

प्रथम सांस्कृतिक काल प्रथम ए और प्रथम बी दो उपचरणों में विभाजित है। प्रथम ए उपचरण में ब्लैक-एड-रेड वेयर रेड वेयर एन०बी०पी०डब्लू० (उत्तरी कृष्ण मार्जित पात्र—परम्परा), हड्डी के बाणाग्र, लोहे के उपकरण आदि प्राप्त हुए हैं। कई धूसर पात्र (ग्रे वेयर) भी उपलब्ध हुए हैं। जिनमें से कुछ पर काले रंग के चित्र बनाये गये हैं । इस चरण से किसी भी संरचना के प्रमाण नहीं मिलते। प्रथम बी उपचरण 300 से 150 ई० पू० के मध्य रखा गया है जिसमें एन०बी०पी०डब्लू०

(उत्तरी कृष्ण मार्जित पात्र-परम्परा) और ग्रे वेयर चलती रहती है तथा पकी ईंटों की बनी दीवालें और उपरतलों के मनके नाग की मृण्मूर्तियाँ मिलती हैं।

द्वितीय सास्कृतिक काल जिसे 150 से 100 ई० के मध्य रखा गया है में एन० बी० पी० डब्लू०, आहत और ढली हुई मुद्राएँ पूजार्थक फलक आदि उपलब्ध हुए हैं। तृतीय और चतुर्थ सास्कृतिक काल जो क्रमशः 200 से 300 ई० और 300 से 500 ई० के मध्य के हैं में पकी ईंटों से बनी सरचनाएँ मिट्टी की मुहरे और गुप्त काल की प्रतिमाएँ प्राप्त हुई हैं। वैशाली के उत्खननों में एन०बी०पी०डब्लू० (उत्तरी कृष्ण मार्जित पात्र-परम्परा) सस्कृति के प्रारम्भिक और परवर्ती दोनों चरणों के प्रमाण प्राप्त होते हैं (सिन्हा 1969)।

चिराद

चिराद नामक पुरास्थल (अक्षांश 25° 48' उ०, देशान्तर 84° 50' पू०) के प्रकाश में आने एवं उसके उत्खनन का विस्तृत विवरण पूर्ववर्ती अध्यायों में प्रस्तुत किया जा चुका है। इसका प्रथम सास्कृतिक काल नवपाषाण कालीन सस्कृति से सम्बन्धित तथा द्वितीय सास्कृतिक काल ताम्रपाषाण युगीन सस्कृति से। प्रस्तुत अध्याय में केवल तृतीय सास्कृतिक काल का सम्बन्ध सन्दर्भगत है अतः यहाँ केवल उसी का उल्लेख समीचीन है। चिराद का तृतीय सास्कृतिक काल एन०बी०पी०डब्लू० (उत्तरी कृष्ण मार्जित पात्र परम्परा) सस्कृति से सम्बन्धित है। लेकिन पूर्ववर्ती ब्लैक स्लिप्ड वेयर और कृष्ण, लोहित पात्र-परम्परा के बर्तन इस चरण में भी मिलते हैं। अन्य पुरासामग्रियों में नवपाषाणिक कुल्हाड़ियाँ शूर्मा लगाने की सलाई, पत्थर की गोलियाँ सिल-लोडे, मिट्टी की खिलौना-गाडी, पशुओं और मानवों की मृण्मूर्तियाँ लोहे के चाकू, हड्डी का बाणाग्र और कुछ आहत और ढले हुए ताम्र मुद्राएँ सम्मिलित हैं। इस चरण के ऊपरी धरातल से पकी ईंटों से निर्मित दीवालें भी उपलब्ध हुई हैं। इन ईंटों का आकार 46 X 25 X 8 मीटर है। एक निवास गर्त में दफनाया हुआ एक पशु कंकाल भी उपलब्ध हुआ था। मिट्टी का एक मुखौटा भी इस धरातल से उपलब्ध हुआ है। चतुर्थ सास्कृतिक काल ईसा की प्रारम्भिक शताब्दियों से सम्बन्धित है।

राजगिरि

पटना से लगभग 100 किलोमीटर दक्षिण-पूर्व स्थित राजगिरि (25° 1 उ० अक्षांश, 85°30 पू० देशान्तर) का उल्लेख महाभारत में भी मिलता है । यह मगध की राजधानी थी तथा बिम्बिसार और अजातशत्रु के समय में महत्मा बुद्ध यहाँ कई बार आये थे । इस स्थल का उत्खनन अमलानन्द घोष ने 1950 में किया था और इसके सांस्कृतिक जमाव को चार सांस्कृतिक कालों में विभाजित किया (घोष 1950 86)।

प्रथम सांस्कृतिक काल को पाँचवीं शताब्दी ई० पू० के पहले माना गया है । द्वितीय सांस्कृतिक काल से एन०बी०पी०डब्लू० (उत्तरी कृष्ण मार्जित पात्र-परम्परा) सांस्कृति के प्रमाण मिलने लगते हैं । यहाँ से दाह संस्कार के बाद शवाधान के प्रमाण मिलते हैं । तृतीय और चतुर्थ सांस्कृतिक कालों को प्रथम शती ई० पू० से प्रथम शती ई० के बीच रखा गया है ।

1953-54 में डी० आर० पाटिल ने यहाँ पुनः उत्खनन किया जिससे बौद्ध विहार और अन्य प्रमाण उपलब्ध हुए । 1961-62 और 1962-63 में रघुवीर सिंह ने यहाँ पर पुनः उत्खनन किया । जिससे एन०बी०पी०डब्लू० (उत्तरी कृष्ण मार्जित पात्र-परम्परा) के प्रमाण उपलब्ध हुए । इन उत्खननों से एन०बी०पी०डब्लू० (उत्तरी कृष्ण मार्जित पात्र-परम्परा) सांस्कृति के प्रारम्भिक और परवर्ती दोनों चरणों के प्रमाण उपलब्ध हुए हैं ।

अफसढ

बिहार के नेवादा जनपद में स्थित अफसढ का उत्खनन 1973-74 से लेकर 1983-84 के बीच पी० सी० प्रसाद द्वारा किया गया । यहाँ के सांस्कृतिक जमाव दो चरणों में विभक्त किये गये हैं । प्रथम में एन०बी०पी०डब्लू० (उत्तरी कृष्ण मार्जित पात्र-परम्परा) ब्लैक वेयर, ब्लैक-एड-रेड वेयर और एक लोहे के उपकरण, हाथी दाँत और मृण्मूर्तियाँ प्राप्त हुई हैं । द्वितीय चरण से परवर्ती गुप्त काल के शिवमंदिर के अवशेष मिले हैं । अफसढ को एन०बी०पी०डब्लू० (उत्तरी कृष्ण मार्जित पात्र-परम्परा) सांस्कृति के परवर्ती चरण के अन्तर्गत रखा गया है ।

चन्द्रहाडीह

उत्तरी बिहार के मुजफ्फरपुर जिले मे स्थित चन्द्रहाडीह स्थल का उत्खनन 1977-78 मे किया गया। उत्खनन से प्राप्त महत्वपूर्ण सामग्रियो मे एन0बी0पी0डब्लू0 (उत्तरी कृष्ण मार्जित पात्र-परम्परा) और ग्रेवेयर के पात्र एव इस सस्कृति के अवशेष प्राप्त हुए हैं (इण्डियन आर्कियोलोजी ए रिव्यू 1977-78 15)।

कटरागढ

बिहार के मुजफ्फरपुर जिले मे स्थित कटरागढ स्थल का उत्खनन 1975-76 से लेकर 1979-80 तक किया गया। जिसके परिणाम स्वरूप एन0बी0पी0डब्लू0 (उत्तरी कृष्ण मार्जित पात्र-परम्परा) काले रंग से चित्रित धूसर पात्र (ग्रे वेयर और रेड वेयर) प्राप्त हुए है। परवर्ती सास्कृतिक जमाव से शुग कुषाण और पाल काल के अवशेष उपलब्ध हुए है। इस स्थल के उत्खनन के विस्तृत विवरण अभी प्रकाशित नही हुए है (इण्डियन आर्कियोलोजी ए रिव्यू 1975-76 15 से 1979-80)।

बलिराजगढ

उत्तरी बिहार के दरभंगा से 80 किलोमीटर उत्तर-पूर्व स्थित (अक्षांश 26° 31 उ० देशान्तर 86° 7 पू०) स्थल पर 1962-63 मे रघुवीर सिंह और एस० मुखर्जी द्वारा किये गये उत्खनन से रक्षा प्राचीर के नीचे के जमाव से एन०बी०पी०डब्लू० (उत्तरी कृष्ण मार्जित पात्र-परम्परा) के पात्र खण्ड उपलब्ध हुए है। यहाँ की रक्षा प्राचीर के तीन चरणो के प्रमाण उपलब्ध हुए है, जिसका निर्माण द्वितीय शताब्दी ईसा पूर्व मे किया गया था और जो पाल युग तक उपयोग मे आई। अन्य पुरा सामग्रियो मे सिक्के, हड्डी की सामग्रियों और कुछ शुगकालीन मृणमूर्तियो सम्मिलित है (इण्डियन आर्कियोलोजी ए रिव्यू 1962-63 से इण्डियन आर्कियोलोजी ए रिव्यू 1974-75)।

उक्त महत्वपूर्ण उत्खनित के स्थलो के विवरण से स्पष्ट है कि अधिकतर उत्खनन उर्ध्वाधर विधि से किया गया है जिससे स्थलो का सास्कृतिक अनुक्रम और स्तरीकरण ही स्पष्ट हुआ है। इन सस्कृतियो के अन्य पक्षो पर बहुत कम

प्रकाश पडा है । गगा घाटी के अधिकाश पुरास्थल ऊँचे टीले के रूप मे मिलते हैं जिन पर यदि बडे क्षेत्र मे उत्खनन किया भी जाये तो निचले धरातल पर पहुँचते पहुँचते उत्खनन का क्षेत्र सीमित हो जाता है । फिर भी उपलब्ध अवशेषो के आधार पर यह कहा जा सकता है कि मध्य गगा घाटी मे प्रारम्भिक ऐतिहासिक युग की एन0बी0पी0डब्लू0 (उत्तरी कृष्ण मार्जित पात्र-परम्परा) सस्कृति के स्थल पूर्ववर्ती सास्कृतिक जमाव के ऊपर मिलते है । ऐसे स्थल बहुत कम है जहाँ एन बी0पी0डब्लू0 (उत्तरी कृष्ण मार्जित पात्र-परम्परा) सस्कृति के ब्लैक-एड-रेड वेयर और ब्लैक स्लिप्ड वेयर के साथ मिलने लगते है । लेकिन लोहे के व्यापक प्रचलन से यक्त एन0बी0पी0डब्लू0 (उत्तरी कृष्ण मार्जित पात्र-परम्परा) सस्कृति के प्रारम्भिक चरण से जो सास्कृतिक अवशेष उपलब्ध हुए उनके आधार पर ऐसा प्रतीत होता है कि भारतीय समाज प्रारम्भिक ऐतिहासिक काल मे भी सभवत प्राचीन परम्पराओ का पूर्णरूप से परित्याग नहीं कर सका था ।

मकानो का निर्माण एन0बी0पी0डब्लू0 (उत्तरी कृष्ण मार्जित पात्र-परम्परा) सस्कृति के प्रारम्भिक चरण मे बॉस-बल्ली और घास-फूस की झोपडियो से अथवा मिट्टी की दीवारो से किया जाता था । एन0बी0पी0डब्लू0 (उत्तरी कृष्ण मार्जित पात्र-परम्परा) सस्कृति के परवर्ती चरण मे ही नगरीकरण के स्पष्ट प्रमाण मिलते है । आवास स्थल की विकसित प्रक्रिया मे मध्य और जिसमे पकी ईटो के मकान मुद्राए आदि से युक्त परवर्ती स्थल बडी नदियो के तट पर स्थित हैं । सहायक नदियो पर जो स्थल हैं भी उनका आकार छोटा है । जैसा कि आर0 एस0 शर्मा ने उल्लिखित किया है कि गगा घाटी मे कई स्थलो पर निवास का प्रारम्भ एन0 बी0 पी0 डब्लू0 काल से ही होता है । इस युग मे इन स्थलो पर निवास क्षेत्र मे भी वृद्धि हुई । उदाहरण के लिए, प्रहलादपुर, खैराडीह और गनवरिया (शर्मा 1983 100) आदि स्थलो पर पहले आवास स्थल टीले के सीमित क्षेत्र मे था, लेकिन एन0बी0पी0डब्लू0 सस्कृति के समय यह क्षेत्र बढ गया । उदाहरण के लिए इसी तरह के प्रमाण एन0बी0पी0डब्लू0 (उत्तरी कृष्ण मार्जित पात्र-परम्परा) सस्कृति के समय मे ऊपरी गगा घाटी के अतरजीखेडा (गौड 1983 243) तथा कानपुर (लाल 1984 174) मे किये गये उत्खननो से प्राप्त हुए है । जार्ज एरडसी ने मध्य गगा

घाटी में कौशाम्बी और समीपवर्ती क्षेत्रों में पुरातात्विक अन्वेषण किया और इनको भी इसी तरह के प्रमाण उपलब्ध हुए (एरडसी जार्ज 1985 71 1988)। इस सस्कृति के स्थलों के विस्तार में स्पष्ट परिवर्तन दिखाई पड़ता है । इस समय पूर्ववर्ती काल की अपेक्षा नदियों से दूर भीतरी भागों में भी इनका विस्तार दिखलाई पड़ता है । उदाहरण के लिए सुल्तानपुर जनपद में बहुत से स्थल तालाबों और झीलों के किनारे प्राप्त हुए हैं (कुमार 1989 192-197 1990) जबकि गोमती जो अपेक्षाकृत इस क्षेत्र की बड़ी नदी है के तट पर इस सस्कृति के महत्वपूर्ण स्थल नहीं प्राप्त हुए हैं । इसका कारण संभवतः इस नदी की भयंकर बाढ़ अथवा इसका बार-बार अपना प्रवाह मार्ग परिवर्तित करना हो सकता है । इस युग में एक स्थल की दूसरे से दूरी भी कम हो जाती है । कहा जा सकता है कि एन०बी०पी०डब्लू० सस्कृति के आवास स्थलों के विस्तार और स्थलों की संख्या में वृद्धि संभवतः आर्थिक सम्पन्नता के कारण मानव जनसंख्या में वृद्धि का संकेत करता है ।

उपर्युक्त सभी सस्कृतियों का पुरातत्त्व ने जो स्वरूप प्रस्तुत किया है वह प्रारम्भ में आदिम कबीलों की आखेटक और संग्रहक अर्थव्यवस्था की सस्कृति है, जिसके पुनर्निर्माण में वर्तमान काल की जनजातियों की जीवन शैली बहुत सहायक है । यद्यपि गंगा के मैदान में इतनी तीव्रगति से सांस्कृतिक विकास हुआ कि अधिकांश जनजातियाँ पिछले कुछ दशकों में ही अपने सांस्कृतिक स्वरूप में परिवर्तन कर चुकी हैं । यह नवपाषाणिक ताम्रपाषाणिक और प्रारम्भिक ऐतिहासिक सस्कृतियों का जीवन में देखा जा सकता है । आधुनिक काल में प्रचलित विभिन्न ग्रामीण उद्योग कृषि शिल्प आदि आज भी प्राचीन काल की तकनीक पर आधारित हैं ।

षष्ठम् अध्याय

उपसहार

भारतवर्ष का प्रत्येक अचल सास्कृतिक विरासत एव परम्पराओ से समृद्ध है। इन सास्कृतिक परम्पराओ के मूर्त अवशेष यत्र-तत्र सर्वत्र विस्तीर्ण हैं। साहित्य, मनीषियो इतिहासकारो एव पुराविदो द्वारा नित्यप्रति अन्वेषण के परिणाम-स्वरूप नवीन सामग्री निरन्तर उद्घाटित हो रही है। इससे पुरातात्विक साक्ष्यो की संख्या में निरन्तर अभिवृद्धि हो रही है। इन सामग्रियो के व्यवस्थित अध्ययन से महत्वपूर्ण एव अभीष्ट निष्कर्षो को असानी से प्राप्त किया जा सकता है। ऐसी स्थिति में उपेक्षित एव अप्रकाशित पुरास्थलो की खोज अभिलेखो प्रतिमाओ तथा अन्य पुरासामग्रियो का विवरण और प्रकाशन एव उनके सापेक्षिक महत्व का प्रतिपादन अपरिहार्य हो गया है।

गंगा का मैदान उत्तर में हिमालय और दक्षिण में विन्ध्य पर्वत श्रृंखला के मध्य में स्थित है। गंगा के मैदान को तीन प्रमुख भागो में बाटा जा सकता है

- (1) ऊपरी गागेय मैदान या गंगा-यमुना-दोआब जो मोटे तौर पर पूर्व में इलाहाबाद तक फैला हुआ है।
- (2) मध्य गागेय मैदान जो मोटे तौर पर पूर्वी उत्तर प्रदेश तथा बिहार के राजमहल पहाडियो तक फैला है।
- (3) निम्न गागेय मैदान जो पश्चिम बंगाल और डेल्टा तक है।

मध्यपाषाण काल में सम्पूर्ण मध्य गागेय मैदान का भूभाग सस्कृतियो के उद्भव और विकास की गाथा से परिपूर्ण है। इसके पश्चिमी क्षेत्र में विगत चार दशको में हुये पुरातात्विक अन्वेषणो ने इस क्षेत्र को न केवल भारत के अपितु, विश्व के पुरातात्विक मानचित्र पर प्रतिष्ठित कर दिया है।

मध्य गागेय मैदान मे दक्षिण के विन्ध्य क्षेत्र से मानव का प्रब्रजन सर्वप्रथम प्रातिनूतन काल के अत मे हुआ । इस प्रथम सस्कृति को अनुपुरापाषाण सस्कृति का नाम दिया गया है जो उच्चपुरापाषाण और मध्यपाषाण के सक्रमण को द्योतित करती है ।

उस समय गगा का मैदान आज जैसा नही था, अभी निर्माणाधीन था। उसमे झीले थी और उस क्षेत्र मे वे जानवर थे जो अब उस क्षेत्र मे नही मिलते जैसे हाथी, गैडे दरियाई घोडे, आदि । यह क्षेत्र लोगो को पसन्द आया होगा तभी उन्होने इस क्षेत्र मे रहने का फैसला किया होगा। लेकिन उनके सामने एक समस्या थी, वे अब भी उपकरण पत्थर के ही बनाते थे यह सुविदित है कि गगाघाटी मे पत्थर नही थे। उपकरणो के निर्माण की दिशा मे एक नया प्रयोग प्रारम्भ हुआ और अब हड्डियो के भी उपकरण बडी सख्या मे बनने लगे। प्रतापगढ जनपद के सदर एव पटटी इलाहाबाद जनपद मे करछना फूलपुर हड्डिया एव सोराव तहसीलो के भू-भागो मे अनेक स्थलो से मध्यपाषाण युग से जुडे लघु पाषाण उपकरण एव अन्य पुरासामग्रियो प्राप्त हुई हैं। गगाघाटी के इस क्षेत्र मे वैसे तो मानव के प्रवेश की कहानी उच्च पुरापाषाण काल के परवर्ती चरण मे लगभग 15 हजार ई0 पू0 के आस-पास ही प्रारम्भ हो गयी थी लेकिन मध्य पाषाण काल तक आते-आते यह प्रक्रिया प्रबल होती दिखायी देती है। प्रारम्भ मे सभवत विन्ध्य क्षेत्र से गगा घाटी की ओर मनुष्य का आना और कुछ महीनो के बाद विन्ध्य क्षेत्र की ओर पुन लौट जाना ऋतुनिष्ठ प्रब्रजन रहा होगा। लेकिन धीरे-धीरे तत्कालीन मानव ने गगा घाटी मे ही रहने का निर्णय ले लिया। इस तरह प्रारम्भ हुआ उनकी अस्थायी बस्तियो का सिलसिला, कब्रो की कहानी आदि। प्रतापगढ जनपद मे स्थित सरायनाहर राय महदहा एव दमदमा के साक्ष्य इस सदरभ मे अत्यन्त महत्वपूर्ण हैं।

मध्य गगा घाटी मे प्रथम मानव सस्कृति के प्रमाण प्रातिनूतन काल के अन्त और नूतनकाल के प्रारम्भ के अनुपुरापाषाण (इपीपैलियोलिथिक) सस्कृति से सम्बन्धित हैं जो स्पष्टत विन्ध्य क्षेत्र से आकर गगा के मैदान को अपना उपनिवेश बनाने वाली प्रथम सस्कृति है। एक बार इन दोनो मैदानी और पठारी क्षेत्रो का जो पारस्परिक सास्कृतिक सम्पर्क प्रारम्भ हुआ वह निरन्तर बना रहा और दोनो क्षेत्रो

की सस्कृतियों के पारस्परिक आदान-प्रदान में वस्तुतः भारतीय सस्कृति को पुष्ट आधार प्रदान किया।

प्रातिनूतन काल के अन्त में जलवायु में हुए परिवर्तन के कारण विन्ध्य क्षेत्र के मानव को गंगा के मैदान में आने के लिए बाध्य होना पड़ा। ऐसा प्रतीत होता है कि प्रारम्भ में यह आगमन अल्पकालिक और ऋतुनिष्ठ था। उपकरण निर्माण के लिए पत्थर लेकर विन्ध्य क्षेत्र का मानव मैदान में आता था यही उपकरण निर्माण करता और शिकार तथा सग्रह में उनका प्रयोग करता और कुछ दिनों के बाद पुनः वापस चला जाता। यही कारण है कि अनुपुरापाषाण काल के सभी स्थलो (इलाहाबाद में अहिरी और कुदा, वाराणसी में गढ़वा और प्रतापगढ़ में सुलेमान कुदा साल्हीपुर एव मन्दाह) पर दीर्घकालिक आवास के प्रमाण नहीं प्राप्त होते हैं। जैविक अवशेष भी ऐसे स्थलो से कम मिले हैं। चिकनी कड़ी मिट्टी में ऐसे स्थलो पर चर्ट पर ही उपकरण मिलते हैं। इस सस्कृति के स्थलो को शिविर स्थल के अन्तर्गत रखा गया है जो यायावर मानव के अल्पकालिक आवास क्षेत्र थे। उत्खनन के अभाव में यह नहीं कहा जा सकता है कि ये झोपड़ी जैसे घर बनाते थे या नहीं। लेकिन विन्ध्य क्षेत्र में जैसा कि चोपानीमाण्डो के उत्खनन से पता चलता है कि एक दूसरे के सन्निकट गोलाकार झोपाड़ियाँ इस सस्कृति के लोग बनाते थे (मिश्र और अन्य 1980)।

नूतन काल में उपयुक्त जलवायु का आविर्भाव हुआ। प्राकृतिक सम्पदा में सम्पन्नता आई। तकनीकी विकास के कारण लघु पाषाण उपकरणों का धनुष-बाण के लिए प्रयोग और भोजन में वन्य अन्न का प्रयोग सिल-लोढ़े से पीसकर खाद्यान्नों का भोजन में उपयोग आदि कारणों से मध्य पाषाण काल में मानव जीवन अपेक्षाकृत बेहतर हुआ और जनसंख्या में तीव्र वृद्धि हुई। अब गंगा के मैदान के जिस क्षेत्र की पाषाण युगीन मानव ने खोज की थी, उसकी प्राकृतिक सम्पन्नता के कारण इस क्षेत्र को भी बड़े पैमाने पर आबाद किया गया, जिसके प्रमाण लगभग 200 से अधिक मध्यपाषाणिक स्थलो के रूप में मिलते हैं। ये स्थल यहाँ की प्राचीन धनुषाकार झीलें अथवा इन झीलों से निकलने वाली नदियों के तट पर स्थित हैं। उल्लेखनीय है कि अधिवासों के निर्माण के लिए मध्य पाषाण काल से ही ऐसे भू

भागो का चयन किया गया जो कुछ ऊँचाई पर स्थित थे जहाँ बाढ़ का पानी आसानी से नहीं पहुँचता था। स्थल चयन की यह परम्परा हमे परवर्ती ऐतिहासिक काल तक निरन्तर दिखाई पडती है। मध्य पाषाणिक मानव अपने आवासो का निर्माण गोलाकार अथवा अण्डाकार झोपडियो के रूप मे करता था। सरायनाहर राय महदहा और दमदमा नामक मध्य पाषाणिक स्थलो के उत्खननो से प्रमाणित होता है कि कुछ ऐसे स्थल है जहाँ इस सस्कृति के लोग स्थायी रूप से निवास करने लगे थे। यद्यपि उनकी अर्थव्यवस्था आखेट और सग्रह पर ही आधारित थी। जगलो और घास के मैदानो मे प्रचुर मात्रा मे विभिन्न प्रजाति के हिरण बारहसिहा, सुअर और खरगोश जैसे शाकाहारी जानवर थे। इन स्थलो के उत्खनन से हाथी गैडे और भैसे जैसे बडे जानवरो के प्रमाण भी मिले है। नदियो और झीलो मे मछली कछुए, और घोघे तथा विभिन्न प्रजाति के पक्षी पाये जाते थे जिनके अवशेष उपर्युक्त स्थलो की खुदाइयो से प्राप्त हुए है। इस तरह की खाद्य सामग्री की प्रचुरता ने ही सभवत मध्यपाषाणिक मानव को स्थायी आवास के लिए प्रेरित किया। झोपडियो के स्तम्भगर्त सरायनाहर राय से मिले है लेकिन बास-बल्ली के निशान से युक्त जली मिट्टी के टुकडे इनके फर्शो पर नहीं उपलब्ध हुए है।

स्तम्भगर्त के प्रमाण केवल सरायनाहर राय के सामुदायिक झोपडी के फर्श और चोपनीमाण्डो के फर्शो से प्राप्त हुए हैं। ये फर्श कई परतो मे प्राप्त होती है और कभी-कभी ये फर्श जले हुए रूप मे मिलते है। लगता है कि इन्ही फर्शो के ऊपर आग जलाई जाती थी। फर्श के भीतर और बाहर अनेक सख्या मे गोलाकार गर्त चूल्हे प्राप्त हुए है जिनका प्रयोग खाद्य सामग्री को पकाने के लिए विशेषत पशुओ का माँस भूनने के लिए किया जाता था। फर्शो और गर्त चूल्हो के सन्निकट ही मध्यपाषाणिक मानव शवाधान प्रक्रिया करता था। आवास क्षेत्र के अन्दर ही शवाधान बनाने के पीछे मृतक के प्रति उसके स्नेह और आदर का बोध होता है। सभवत उसके मन मे अपने मृतको के मृत्योपरान्त जीवन की कोई परिकल्पना रही होगी। पूर्व और पश्चिम अथवा पश्चिम-पूर्व दिशा मे विस्तीर्ण शवाधान सभवत सूर्य के प्रति उसके विचारो का प्रतिनिधित्व करता है। मध्यपाषाणिक अधिवास प्रक्रिया से सम्बन्धित विभिन्न पुरावशेषो के अध्ययन के द्वारा मध्यपाषाणिक सस्कृति के विविध

पक्षों पर प्रकाश पड़ा है जिसे मध्यपाषाणिक पुरातत्त्व के रूप में विभिन्न भारतीय और विदेशी विद्वानों ने महत्ता प्रदान की है।

गंगा घाटी की मध्यपाषाणिक सस्कृतियों के विस्तार क्षेत्र में ताम्रपाषाणिक सस्कृति के प्रमाण हमें मिले हैं। लेकिन अभी तक नवपाषाणिक सस्कृति का एक भी प्राथमिक स्थल इस क्षेत्र से नहीं प्राप्त हुआ है। मध्यपाषाणिक सस्कृति इस क्षेत्र में कृषि और पशुपालक नवपाषाणिक सस्कृति के रूप में क्यों विकसित नहीं हुई? यह भी गंगाघाटी के पुरातत्त्व का अहम अनुत्तरित प्रश्न है। हो सकता है कि अभी तक नवपाषाणिक स्थल की खोज होना बाकी है जो परवर्ती जमावों के नीचे दबे हैं या यह भी हो सकता है कि जनसंख्या के दबाव के कारण मनुष्य द्वारा अथवा नदियों की बाढ़ विभीषिका से ऐसे स्थल विनष्ट हो गये हों। लेकिन मध्य गंगा घाटी के पूर्वी भाग में (पूर्वी उत्तर प्रदेश और बिहार में) नवपाषाणिक सस्कृति के प्रमाण प्राप्त हुये हैं। पुरातात्विक प्रमाण ऐसा संकेत देते हैं कि जिस प्रकार मध्य गंगाघाटी के पश्चिमी भाग की मध्यपाषाणिक सस्कृति को विन्ध्य क्षेत्र की मध्यपाषाणिक सस्कृति ने जन्म दिया उसी प्रकार पूर्वी क्षेत्र की नवपाषाणिक सस्कृति को भी विन्ध्य क्षेत्र की नवपाषाणिक सस्कृति ने अकुरित और पल्लवित किया। नवपाषाण काल में ऐसे भू-भागों को आवास के लिए चुना गया जहाँ बिना किसी प्रयास के कृषि के लिए उपयुक्त उर्वरा भूमि उपलब्ध थी। मध्य गंगाघाटी के लगभग सभी नवपाषाणिक स्थल एक बार आबाद हो जाने बाद फिर वीरान नहीं हुए। इसलिए निम्नतम धरातल पर स्थित नवपाषाणिक सस्कृति के जमाव बड़े पैमाने पर उत्खनित नहीं किये जा सके फिर भी अधिवास सम्बन्धी जो प्रमाण उपलब्ध हुए हैं उससे प्रतीत होता है कि गोलाकार अथवा अण्डाकार झोपड़ियाँ बनायी जाती थीं। लकड़ी के स्तम्भ गत्तों पर निर्मित इन झोपड़ियों के चारों ओर बॉस-बल्ली अथवा घास-फूस की दीवाल बनायी जाती थी जिस पर गीली मिट्टी का मोटा लेप लगाया जाता था। महगड़ा के उत्खनन के आधार पर यह कहा जा सकता है कि एक घर में दो या दो से अधिक झोपड़ियाँ थीं जिनका अलग-अलग कार्यों के लिए प्रयोग होता था। कुच्छ का उपयोग आवास अथवा रसोई के रूप में और कुच्छ का उपकरण निर्माण के लिए अथवा कुटीर उद्योगों के लिए किया जाता था। कड़ी मिट्टी को

पीटकर बनाये गये उसके फर्शों पर प्राप्त विभिन्न प्रकार की सामग्रियों के विश्लेषण से इस प्रकार के निष्कर्ष निकाले गये हैं। यद्यपि परवर्ती काल में कृषि द्वारा उत्पादित बहुत से अनाजों के प्रमाण नवपाषाणिक धरातल से मिले हैं और कई प्रकार के पालतू पशुओं की हड्डियाँ प्राप्त हुई हैं। लेकिन समीपवर्ती जंगलों से वन्य पशुओं और वनस्पतियों का संग्रह तथा जलाशयों का मछली इत्यादि के लिए प्रयोग किया जाता था। आत्मनिर्भर अर्थव्यवस्था के आविर्भाव के बावजूद पूर्ववर्ती आखेटक-संग्रहक अर्थव्यवस्था का पूर्णतः परित्याग नहीं किया जा सका था।

ताम्रपाषाणिक सस्कृति काल में सास्कृतिक स्वरूप नवपाषाणिक सस्कृति से अधिक भिन्न नहीं था। यद्यपि तकनीकी विकास के बहुत से लक्षण — चाक पर बने हुए बर्तनों अथवा ताबों पर बने हुए उपकरणों के रूप में देखे जा सकते हैं लेकिन इनकी अर्थव्यवस्था में कोई परिवर्तन नहीं दिखाई पड़ता। चित्रित पात्र—परम्पराओं, बिन्दुओं से अलकृत हड्डी के पुच्छल और साकेट (छिद्र) युक्त बाणाग्र तथा मृण्मूर्तियों और मनके उनके कलात्मक पक्ष पर प्रकाश डालते हैं। लेकिन इनके घर/आवास अधिकांशतः गोलाकार झोपड़ियों के रूप में मिलते हैं। मिट्टी की दीवारों से बने हुए घर ताम्रपाषाणिक सस्कृति के सदृश में कुछ स्थलों से प्राप्त हुए हैं। इमलीडीह और चिराद जैसे स्थलों के उत्खनन से बहुत से चौड़े मुँह वाले चूल्हे प्राप्त हुए हैं।

यद्यपि चित्रित और सादी, ब्लैक एंड रेड वेयर और ब्लैक स्लिप्ड वेयर पात्र—परम्परा से युक्त ताम्रपाषाणिक सस्कृति के अन्तिम चरण में इस क्षेत्र के मानव का लोहे से परिचय हो गया था, जिसके प्रमाण प्राक् एन०बी०पी०डब्लू० सस्कृति के कई स्थलों से भी प्राप्त हुए हैं। लेकिन लोहे के इस ज्ञान से भी प्रारम्भ में उनकी अर्थव्यवस्था में कोई बड़ा परिवर्तन नहीं हो सका। इनकी सास्कृतिक परम्परा में कोई बड़ा परिवर्तन एन०बी०पी०डब्लू० सस्कृति के प्रारम्भिक चरण में भी नहीं दिखाई पड़ता। इसका कारण संभवतः भारतीय परम्पराबद्धता ही रही होगी। एन०बी०पी०डब्लू० सस्कृति के मध्य और परवर्ती चरण से हमें पहली बार सास्कृतिक प्रक्रिया में क्रान्तिकारी परिवर्तन के प्रमाण मिलते हैं, जब पकी ईंटों से निर्मित

मकान वलय कूप, आहत और ढली हुई लेख रहित मुद्राएँ अथवा अन्य सामग्रियों उपलब्ध होती हैं।

मध्य गंगा का मैदान जलवायु की दृष्टि से बहुत विषम क्षेत्र है। ग्रीष्म ऋतु में सहनशक्ति से अधिक गर्मी शीत ऋतु में कडाके की ठण्ड और वर्षा ऋतु में नदियों में विभीषिका उत्पन्न कर देने वाला बाढ़ का यह क्षेत्र अपने में विशिष्ट है। लेकिन इसके बावजूद भूमि की उर्वरता और जैविक सम्पदा की सम्पन्नता के कारण ही यह क्षेत्र मध्यपाषाणिक काल से लेकर आधुनिक काल तक निरन्तर सांस्कृतिक विकास में सलग्न रहा। जैसा कि चिराद के उत्खनन से प्रतीत होता है कि यहाँ के स्थलो पर बार-बार प्राकृतिक आपदा के प्रमाण मिलते हैं लेकिन मनुष्य ने इन स्थलो का परित्याग नहीं किया अपितु उसने हर आपदा के बाद नये मार्ग पर चलने का सहज प्रयास किया। इसीलिए सांस्कृतिक परम्पराओं के मूल स्वरूप में सांस्कृतिक परिवर्तन के साथ बड़ा बदलाव नहीं दिखलाई पड़ता है। विन्ध्य की मध्यपाषाण सस्कृति ने वहाँ की नवपाषाणिक सस्कृति को जन्म दिया और विन्ध्य की नवपाषाण सस्कृति से गागेय मैदान की सस्कृति अभिन्न रूप से जुड़ी है। नवपाषाण और ताम्रपाषाण काल में मध्य गागेय मैदान को जो सांस्कृतिक रूप मिला वह कमोवेश आज भी जारी है लेकिन अधिशेष उत्पादन और प्राकृतिक सम्पदा की सम्पन्नता से आर्थिक व्यवस्था में परिवर्तन इसी युग से प्रारम्भ हो गया था जिसकी परिणति धार्मिक और कलात्मक विकास में हुई और इस क्षेत्र में नगरक्रांति हुई।

मानव समाज के विकास में विशेषतः भारतीय सन्दर्भ में जहाँ पर सम्पूर्ण जीवनचक्र मानसूनी वर्षा पर निर्भर करता है, उपयुक्त परिवेश पर निर्भर है। मौर्य युगीन भारत में बिना दृढ़ कृषि आधार के सम्पन्न नहीं हो सकता और इस सन्दर्भ में उपयुक्त परिवेश ने महत्वपूर्ण योगदान दिया था जिससे मौर्यकाल के इतिहास को हम अत्यधिक गौरवमय इतिहास के रूप में देखते हैं जबकि भारतीय प्रतिभा का सर्वोत्तम विकास हुआ और जीवन के प्रत्येक क्षेत्र में उल्लेखनीय प्रगति हुई (धावलिकर 2000-2001 84)।

स्पष्ट है कि अध्ययन क्षेत्र (मध्य गागेय मैदान) में किये गये पुरातात्विक अनुसंधानों के फलस्वरूप प्रागैतिहासिक सस्कृतियों से लेकर ऐतिहासिक काल तक की सस्कृतियों का अविच्छिन्न क्रम प्रकाश में आया है। एक सस्कृति का विकास कैसे दूसरी सस्कृति में हुआ इसके भी प्रमाण भूतात्विक और पुरातात्विक अध्ययनों से प्राप्त हुए हैं। विन्ध्य क्षेत्र (दक्षिणी मिर्जापुर दक्षिणी इलाहाबाद) ने गागेय क्षेत्र (प्रतापगढ़ कौशाम्बी और उत्तरी इलाहाबाद) की सस्कृतियों के उद्भव और विकास के मूल स्रोत के रूप में काम किया है। इसलिए पुरातात्विक और ऐतिहासिक दृष्टि से इस क्षेत्र का अद्वितीय महत्व है। लेकिन इस क्षेत्र के पुरातत्व में अभी भी कई पक्ष धुँधले हैं जैसे पाषाण—युगीन सस्कृतियों के अधिवास परम्परा का सम्पूर्ण ज्ञान अभी तक नहीं हुआ है। प्रारम्भिक नूतन काल का सम्पूर्ण ज्ञान अभी तक नहीं हुआ। आखेटक और संग्रहक अर्थव्यवस्था वाली मध्यपाषाणिक सस्कृति किस प्रक्रिया से कृषि एवं पशुपालक प्रधान नवपाषाणिक सस्कृति के रूप में परिवर्तित हुई? नवपाषाणिक सस्कृति ने ताम्रपाषाणिक सस्कृति को किस प्रक्रिया से विकसित किया और ताम्रपाषाणिक सस्कृति कैसे प्रारम्भिक लौह युगीन ऐतिहासिक सस्कृति के रूप में विकसित हुई। इस दृष्टि से नवीन वैज्ञानिक विधियों के आलोक में अनुसंधान अपेक्षित है। संभव है मध्य गागेय मैदान में भी विकसित सास्कृतिक परम्पराओं की प्राचीनता सिन्धु और अन्य नदी घाटियों की तरह और पहले चली जाय। इन विभिन्न सास्कृतिक कालों में पठारी पहाड़ी क्षेत्र तथा मैदानी क्षेत्र एक दूसरे से निरन्तर सास्कृतिक सम्पर्क में रहे। इस सास्कृतिक सम्पर्क का दोनों क्षेत्रों की सस्कृतियों के विकास में महत्वपूर्ण योगदान था।

सन्दर्भ ग्रन्थ सूची

अग्रवाल डी० पी० 1984, आर्क्यलाजी आफ इण्डिया, नई दिल्ली, पृ०-253 ।

अग्रवाल डी० पी० और शीला कुसुमगर 1974, प्रीहिस्टारिक क्रोनोलाजी एण्ड रेडियो कार्बन डेटिंग इन इण्डिया नई दिल्ली ।

अल्टेकर ए० एस० और वी० मिश्रा 1959 रिपोर्ट आन कुमहार एक्सकैवेसन्स (पटना 1951-55) पटना ।

असारी शाहिदा 2001, प्रीहिस्टारिका सेटेलमेट पैटर्न आफ साऊथ-सेन्ट्रल गंगा वैली एन इथनो आर्क्यलाजिकल पर्सपेक्टिव, पी०एच०डी० उपाधि के लिए प्रस्तुत शोध प्रबन्ध दक्कन कालेज पोस्ट ग्रेजुएट रिसर्च इन्स्टीट्यूट पुणे ।

आर्कलोजिकल सर्वे ऑफ इण्डिया- एनुवल रिपोर्ट 1903-04 81 ।

आर्कलोजिकल सर्वे ऑफ इण्डिया- एनुवल रिपोर्ट 1909-10 40 ।

आर्कलोजिकल सर्वे ऑफ इण्डिया- एनुवल रिपोर्ट 1913-14 98 ।

आलूर के० आर० 1980, फानल रिसेस फ्राम दी विन्ध्याज एण्ड दि गंगा वैली जी० आर० शर्मा वी० डी० मिश्र डी० मण्डल, बी० बी० मिश्र और जे० एन० पाल कृत विगनिंग्स आफ एग्रीकल्चर, मे, इलाहाबाद डिपार्टमेन्ट ऑफ एन्शियन्ट हिस्ट्री, कल्चर एण्ड आर्कियोलॉजी, यूनिवर्सिटी ऑफ इलाहाबाद, पृष्ठ 201-227 ।

आलूर के० आर० 1990 स्टडीज इन इण्डियन आर्कियोलॉजी एण्ड पैलियन्थोलॉजी, धारवाड श्रीहरि प्रकाशन ।

- इण्डियन आर्क्यालाजी ए रिव्यू (आई०ए०आर०) 1956-57, नई दिल्ली ।
- इण्डियन आर्क्यालाजी ए रिव्यू 1959-60, नई दिल्ली ।
- इण्डियन आर्क्यालाजी ए रिव्यू 1960-61, नई दिल्ली ।
- इण्डियन आर्क्यालाजी ए रिव्यू 1961-62, नई दिल्ली ।
- इण्डियन आर्क्यालाजी ए रिव्यू 1962-63, नई दिल्ली ।
- इण्डियन आर्क्यालाजी ए रिव्यू 1963-64, नई दिल्ली ।
- इण्डियन आर्क्यालाजी ए रिव्यू 1967-68, नई दिल्ली ।
- इण्डियन आर्क्यालाजी ए रिव्यू 1968-69, नई दिल्ली ।
- इण्डियन आर्क्यालाजी ए रिव्यू 1971-72, नई दिल्ली ।
- इण्डियन आर्क्यालाजी ए रिव्यू 1972-73, नई दिल्ली ।
- इण्डियन आर्क्यालाजी ए रिव्यू 1973-74, नई दिल्ली ।
- इण्डियन आर्क्यालाजी ए रिव्यू 1974-75, नई दिल्ली ।
- इण्डियन आर्क्यालाजी ए रिव्यू 1975-76, नई दिल्ली ।
- इण्डियन आर्क्यालाजी ए रिव्यू 1977-78, नई दिल्ली ।
- इण्डियन आर्क्यालाजी ए रिव्यू 1978-79, नई दिल्ली ।
- इण्डियन आर्क्यालाजी ए रिव्यू 1980-81, नई दिल्ली ।
- इण्डियन आर्क्यालाजी ए रिव्यू 1981-82, नई दिल्ली ।

इण्डियन आर्क्यालाजी ए रिव्यू 1982-83, नई दिल्ली ।

इण्डियन आर्क्यालाजी ए रिव्यू 1983-84, नई दिल्ली ।

इण्डियन आर्क्यालाजी ए रिव्यू 1984-85, नई दिल्ली ।

इण्डियन आर्क्यालाजी ए रिव्यू 1985-86, नई दिल्ली ।

इण्डियन आर्क्यालाजी ए रिव्यू 1986-87, नई दिल्ली ।

इण्डियन आर्क्यालाजी ए रिव्यू 1997-98, नई दिल्ली ।

एथार्ड एस और के० ए० आर० केनेडी 1965, *एक्सकैवेशन एट लघनाज, 1944-63,*
भाग III द ह्यूमन रिमेन्स पूना दक्कन कालेज ।

एरडसी, जार्ज 1985, सैटेलमेट आर्क्यालाजी आफ दि कौशाम्बी रीजन, *मैन एण्ड*
इनवायरनमेण्ट, अक 9, पृष्ठ 66-79 ।

एरडसी जार्ज 1988, *आर्बनाइजेशन इन अर्ली हिस्टारिक इण्डिया*, आक्सफोर्ड
बी० ए० आर० ।

क्रुक, एस० एफ० और आर० एफ० हाइजर, 1968, रिलेशनसिप्स एमन्हा हाउसेज,
सेटेलमेट एरियाज एण्ड पापुलेशन इन एबोरिजन्स, कैलिफोर्निया के० सी०
चाग द्वारा सम्पादित *सेटेलमेट आर्क्यालाजी* कैलिफोर्निया, पृ० 79-116 ।

क्रुक, डब्लू० 1896, दि ट्राइब्स एण्ड कास्ट्स आफ दि नार्थ-वेस्टर्न प्राविसेज एण्ड
अवध अक 1-5, कलकत्ता ।

कनिघम, ए० 1872, *आर्क्यालजिकल सर्वे आफ इण्डिया*, अक XI, शिमला ।

कनिघम, ए० 1875-76 और 1877-78, *आर्क्यालजिकल रिपोर्ट*, वाल्यूम II, दिल्ली।

का, आर० एन० 1979, द नियोलिथिक कल्चर ऑफ कश्मीर, *एसेज इन इण्डियन प्रोटोहिस्ट्री* (सम्पादक डी० पी० अग्रवाल एव डी० के० चक्रवर्ती) पृ० 219–228 ।

काजले, एम० डी०, 1990 सम इनटील आबजरवेशन आन पेलियोबोटेनिकल एवीहेन्स फार मीसोलिथिम प्लाण्ट इकोनामी फ्राम एक्सकैवेशन एट दमदमा, प्रतापगढ, उत्तर प्रदेश, *इन एडेप्टेशन एण्ड अदर एसेस* (एन० सी० घोष एण्ड एस० चक्रवर्ती सम्पादक), पृ० 98–102, शान्तिनिकेतन विश्व-भारती ।

काजले एम० डी० 1996 प्लान्ट रिसोरसेस एण्ड डाइट एमग द मीसोलिथिक हण्टरस एण्ड फोरेजरस *बायोआर्कियोलोजी आफ मीसोलिथिक इण्डिया ऐन इन्टीग्रेटेड अप्रोच* कोलोकियम XXXIII, द इण्टरनेशनल यूनियन ऑफ प्रीहिस्टोरिक एण्ड प्रोटोहिस्टोरिक साइन्सेज (जी० ई० अफनास अव, एस० वाल्यूम जे० आर० लुकास एण्ड एम० तोसी सम्पादक) पृ० 251–253 फोर्ली ए० बी० ए० सी० ओ० एडीजोनी ।

कुमार रबीन्द्र 1989, *आर्क्यलोजी आफ मिडिल गोमती बेसिन विद स्पेशल रिफरेन्स टू सुल्तानपुर डिस्ट्रिक्ट*, पी० एच० डी० उपाधि के लिए प्रस्तुत शोध प्रबन्ध, वाराणसी बनारस हिन्दू विश्वविद्यालय ।

कुमार रबीन्द्र, 1990, डिस्पर्सल आफ सेटेलमेट इन द मिडिल गोमती बेसिन, एन आर्क्यलोजिक इन्वेस्टीगेशन, *इण्डोपेसिफिक प्री-हिस्ट्री*, पृष्ठ 192-197, फोर्ली एवी०ए०सी०ओ० एडिजिओनी ।

केनेडी, के० ए० आर० 1996, स्केल्टल एडाप्टेसन्स आफ मेसोलिथिक हण्टर-फोरेजर्स आफ नार्थ इण्डिया महदहा एण्ड सरायनाहर राय कम्पेयर्ड, *बायोआर्कियोलोजी आफ मीसोलिथिक इण्डिया ऐन इन्टीग्रेटेड अप्रोच*, कोलोकियम XXXIII, द इण्टरनेशनल यूनियन ऑफ प्रीहिस्टोरिक एण्ड

प्रोटोहिस्टोरिक साइनसेज (जी० ई० अफनास अव एस० वाल्यूम जे० आर० लुकास एण्ड एम० तोसी सम्पादक), पृष्ठ 291-331 फोर्ली ए० बी० ए०सी०ओ० एडीजोनी ।

केनेडी, के० ए० आर०, 2000 *गॉड-एप्स, एण्ड फासिल-मेन पैलियो एन्थ्रोपोलोजी आफ साउथ एशिया* अन्न अरबोर द यूनीवर्सिटी ऑफ मिसीगन प्रेस ।

केनेडी, के० ए० आर०, और ए० ए० एलगार्ट 1998, *साउथ एशिया इण्डिया एण्ड श्रीलका होमिनिड रिमेन्स एन अपडेट*, आर० ओरबन और पी० सेमल (सम्पादक), ब्रुसेल्स एन्थ्रोपोलोज ऐट प्रीहिस्टरी इन्टीट्यूट रायल डेस साइन्सेज नेचुरेलेस डबेलिजिक ।

केनेडी, के० ए० आर०, एन० सी० लोवेल और सी० वी० बरो 1986, *मेसोलिथिक ह्यूमन रिमेस फ्राम द गैगोटिक प्लेन सरायनाहर राय* साउथ एशिया प्रोग्राम आकेजनल पेपर्स एण्ड थीसिस, इथाका कारनेल यूनिवर्सिटी ।

केनेडी के० ए० आर०, सी० बी० बरो और एन० सी० लोवेल, 1986a, *मेसोलिथिक ह्यूमन रिमेस फ्राम द गगोटिक प्लेन सराय नाहर राय, पुरातत्व*, अक 15, पृष्ठ 1-55 ।

केनेडी के० ए० आर० जे० आर० लुकास आर० एफ० पेस्टर, टी० एल० जान्स्टन एन० सी० लोवेल जे० एन० पाल, बी०ई० हेम्फिल और सी० बी० बरो 1992, *ह्यूमन स्केल्टल रिमेस फ्राम महदहा ए गगोटिक मेसोलिथिक साइट* साउथ एशिया प्रोग्राम आकेजनल पेपर्स एण्ड थीसिस न० 11, साउथ एशिया प्रोग्राम इथाका कारनेल यूनिवर्सिटी, ।

केनेडी के० ए० आर० और सी० वी० बरो 1992, *मार्फोमेट्रिक एनालिसिस के० ए० आर० केनेडी आदि द्वारा लिखित ह्यूमन स्केल्टन रिमेस फ्राम महदहा ए*

गोटिक मेसोलिथिक साइट मे कोरनेल यूनिवर्सिटी साऊथ एशिया प्रोग्राम
आकेजनल पेपर्स एण्ड थेसिस 11 पृष्ठ 61-138 ।

कृष्णदेव और वी० मिश्र 1961 *वैशाली एक्सकैशन 1950*, वैशाली ।

गुप्ता पी० (सम्पादक) 1965 *पटना म्यूजिम कैटलाग ऑफ एन्टीक्यूटीज*, पटना ।

गौड, आर० सी० 1983, *इक्सकैवेसस एट अतरजीखेडा अर्ली सिविलिजेसन ऑफ
दि अपर गंगा बेसिन* दिल्ली मोतीलाल बनारसी दास ।

घोष, ए० 1950 राजगीर *एशियेन्ट इण्डिया*, न०-7, पृ० 86 ।

चक्रवर्ती एम० व मुखर्जी डी०, 1971 *इण्डियन ट्राइब्स*, कलकत्ता ।

चतुर्वेदी, एस० एन०, और प्रेम सागर 1997, अर्ली पाटरी फ्राम सोहगौरा *इण्डियन
प्रीहिस्ट्री 1980* सम्पादक वी० डी० मिश्रा एव जे एन० पाल पृ० 300-302
इलाहाबाद प्राचीन इतिहास सस्कृति एव पुरातत्व विभाग विश्वविद्यालय
इलाहाबाद ।

चतुर्वेदी, एस० एन 1980 *एक्सकैवेशस एट सठियॉव- फाजिलनगर, डिस्ट्रिक्ट
देवारिया एण्ड एक्सप्लोरेसस इन द डिस्ट्रिक्स ऑफ गोरखपुर एण्ड बस्ती
ऑफ उत्तर पद्रेश हिस्ट्री एण्ड आर्क्यालाजी*, वाल्यूम I 339-340

चतुर्वेदी, एस० एन 1985 *एडवास ऑफ विन्ध्यन नियोलिथिक एण्ड चाल्कोलिथिक
कल्चर्स टू द हिमालयन तराई एक्सकैवेशस एण्ड एक्सप्लोरेसस इन
सरयूपार रीजन ऑफ उत्तर प्रदेश, मैन एण्ड इनवायरेन्मेंट, IX
101-108 ।*

जोगलेकर पी० पी० वी०डी० मिश्र और एम० सी० गुप्ता 2002 *एनीमल फाना फ्राम महदहा* इलाहाबाद प्राचीन इतिहास, सस्कृति एव पुरातत्व विभाग इलाहाबाद विश्वविद्यालय इलाहाबाद ।

जोशी आर० वी० 1978 द स्टोन कल्चर्स आफ सेन्ट्रल इण्डिया रिपोर्ट ऑफ द एक्सकैवैसन्स आफ दि राक शेल्टर एट आदमगढ एम० पी०, पूना डेकन कालेज ।

जोशी एम० सी० और ए० के० सिन्हा 1981, पुरातात्विक साक्ष्य और प्राचीन मथुरा की खोज उत्तर प्रदेश (पुरातत्व पर विशेषांक), मई ।

तिवारी, राकेश 1998-99, एन्टीक्यूटी ऑफ आयरन इन साउथ ईस्टर्न उत्तर प्रदेश, *भारती* अंक 25 भाग-I & II पृ० 124-137 ।

तिवारी आर० और आर० के० श्रीवास्तव 1996-97, इक्साकैवेशस एट राजानल का टीला डिस्ट्रिक्ट सोनभद्र यू०पी० प्रिलिमिनरी आवजरवेशन, *प्राग्धारा* न० 7, पृ० 77-96 ।

तिवारी आर० और आर० के० श्रीवास्तव 1997-98, इक्साकैवेशस एट राजानल का टीला (96-97), डिस्ट्रिक्ट सोनभद्र, यू०पी० प्रिलिमिनरी आवजरवेशन, *प्राग्धारा* न० 8, पृ० 99-106

तिवारी राकेश आर० के० श्रीवास्तव एव के० एस० सारस्वत, के० के० सिंह 1999-2000 इक्साकैवेशन एट मल्हार डिस्ट्रिक्ट चन्दौली, उत्तर प्रदेश, 1999 ए प्रिलिमिनरी रिपोर्ट, *प्राग्धारा* अंक 10 पृ० 69-98 ।

तिवारी राकेश, आर० के० श्रीवास्तव एव के० के० सिंह, 2001-2002 इक्साकैवेशन एट लहुरादेव, डिस्ट्रिक्ट सन्त कबीर नगर उत्तर प्रदेश *पुरातत्व* अंक 32 पृ० 54-59 ।

थापर बी० के० 1975-76 प्राब्लम्स ऑफ द नियोलिथिक कल्चर्स इन इण्डिया
पुरातत्व 7 61-65 ।

थामस पी० के० पी० पी० जोगलेकर, वी० डी० मिश्रा, जे० एन० पाण्डेय एव जे०
एन० पाल 1996, फोनल इविडेस फार द मेसोलिथिक फूड एकोनमी आफ
द गगेटिक प्लेन विथ स्पेशल रिफरेश टू दमदमा, *कोलोकियम 33*,
बायोआर्क्यलाजी आफ मेसोलिथिक इण्डिया एन इन्टिग्रेटेड अप्रोच फोरली
इटली इण्टरनेशनल यूनियन आफ प्रीहिस्टारिक एण्ड प्रोटोहिस्टारिक
साइसेज के 13 वे अधिवेशन की प्रोसीडिंग पृष्ठ 255-266 ।

थामस पी० के० पी० पी० जोगलेकर वी० डी० मिश्र जे० एन० पाण्डेय और जे०
एन० पाल 1995, ए प्रिलिमिनरी रिपोर्ट आफ द फानल रिमेश फ्राम
दमदमा *मैन एण्ड इनवारनमेंट* अक 20 (1) 29-36 ।

दास गुप्ता पी० सी०, 1964, *एक्सकैवेशन ऐट पाडुराजारढिबि*, कलकत्ता ।

देश पाण्डे एम० एन० 1969, रोमन पाटरी *पाटरीज इन एशियन्ट इण्डिया*
सम्पादक वी० पी० सिन्हा पटना ।

दत्ता पी० सी० 1971 अर्लियस्ट इण्डियन ह्यूमन रिमेन्स फाउण्ड इन ए लेट स्टोन
एज साइट नेचर 223 पृ० 500-501 ।

दत्ता पी० सी० 1973, द अर्लियस्ट स्केल्टन रिमेस आफ ए लेट स्टोन एज मैन
फ्राम इण्डिया, *एन्थ्रोपोलॉजी* 11 249-53 ।

दत्ता पी० सी० 1984, सराय नाहर राय मैन द फार्स्ट एण्ड ओल्डेस्ट ह्यूमन
फासिल रिकार्ड इन साऊथ एशिया *एन्थ्रोपोलॉजी* 22 पृ० 35-50 ।

दत्ता पी० सी०, ए० पाल और बी० सी० दत्ता 1971, सराय नाहर राय ए लेट
स्टोन एज साइट इन द प्लेन आफ गगा, *जरनल आफ द इन्डियन
एन्थ्रोपॉलॉजिकल सोसाइटी* अक 6 पृ० 15-28 ।

दत्ता पी० सी० ए० पाल और और जे० एन० विश्वास, 1972, लेट स्टोन एज
ह्यूमन रिमेस फ्राम सराय नाहर राय द अर्लीयस्ट स्केल्टन एवीडेन्स आफ
मैन इन इण्डिया *बुलेटिन आफ द एन्थ्रोपोलाजिकल सर्वे आफ इण्डिया,*
अक 21, पृष्ठ 114-38

दत्ता, पी० सी० और ए० पाल 1972, अर्लीयस्ट इण्डियन ह्यूमन स्केल्टन फाइन्ड
एण्ड दि इस्टीमेशन आफ स्टेचर, *करेंट साइंस* अक 41, पृष्ठ 334-35 ।

दुबे अनिल कुमार 1997, *मध्यगगा घाटी में अधिवास प्रक्रिया जौनपुर जिले के
विशेष सन्दर्भ में, डी० फिल० उपाधि के लिए प्रस्तुत शोध प्रबन्ध, इलाहाबाद
विश्वविद्यालय इलाहाबाद ।*

दुबे, दयाशकर 1942 *श्रीगगा रहस्य* पृष्ठ 40-45 ।

धवलिकर एम० के० 2000-2001 कल्चरल इकोलाजी आफ नार्दन इण्डिया
पुरातत्व अक 31 पृ० 84-91 ।

नागर मालती 1997, फिशिंग एण्ड फिशिंग गेयर, *ट्राइबल्स आफ द बस्तर
इण्डियन प्रीहिस्ट्री* 1980 पृ० 210-217 ।

नागर, मालती, और वी० एन० मिश्र 1989, हन्टर-गैदरर्स इन ऐन अग्रेरियन
सेटिंग दि नाइन्टीन्थ सेचुरी सिचुएशन इन दि गगा प्लेन्स, *मैन एण्ड
इनवायरमेंट*, अक 13, पृष्ठ 66-78 ।

नागर मालती, और बी० एन० मिश्र, 1990, दि कर्न्जस-ए हन्टिंग-गैदरिंग कम्प्युनिटी आफ दि गगा वैली, उ०प्र०, *मैन एण्ड इनवायरमेंट*, अक 15, पृष्ठ 71-78 ।

नारायण एल० ए० 1970, नियोलिथिक सेटिलमेन्ट एट चिराद, *जर्नल आफ बिहार रिसर्च सोसायटी* अक 56 (1) पृष्ठ 1-35 ।

नारायण, ए० के० और टी० एन० राय 1968, *इक्सकैवेसन्स एट प्रहलादपुर*, वाराणसी ।

नारायण ए० के० और टी० एन० राय, 1976, *इक्सकैवेसन्स एट राजघाट भाग-1* बी०एच०यू० वाराणसी

नारायण ए० के० और टी० एन० राय 1977, *इक्सकैवेसन्स एट राजघाट भाग-2*, बी० एच० यू० वाराणसी ।

नारायण, ए० के० और पुरुषोत्तम सिंह *इक्सकैवेसन्स एट राजघाट भाग-3*, बी० एच० यू० वाराणसी ।

नारायण ए० के० और पी० के० अग्रवाल *इक्सकैवेसन्स एट राजघाट-4*, बी० एच० यू० वाराणसी ।

नेगी, जे० एस० नहुष का टीला, 1975, *के० सी० चट्टोपाध्याय मेमोरियल वाल्यूम*, पृष्ठ 56-58 ।

पाल, जे० एन० 1977, नव पाषाणिक सस्कृतियों डा० राधाकान्त वर्मा द्वारा लिखित *भारतीय प्रागैतिहासिक सस्कृतियों* पृ० 278-279 ।

पाल जे० एन०, 1980, प्रतापगढ जनपद मे पुरातात्विक अन्वेषण, *मानव* अक 2-3 ।

पाल जे० एन० 1984, इपीपैलियोलिथिक साइटस इन प्रतापगढ डिस्ट्रिक्ट, उत्तर प्रदेश, *मैन एण्ड इनवायरमेन्ट*, अक 8 पृष्ठ 28-38 ।

पाल जे० एन० 1985, सम न्यू लाइट आन द मेसोलिथिक वरियल प्रेक्टिस आफ द गगा वैली इवीडेन्स फ्राम महदहा, *मैन एण्ड इनवायरनमेण्ट* अक 9, 28-37 ।

पाल, जे० एन० 1986, *आर्क्यालाजी ऑफ सर्दन उत्तर प्रदेश* सेरामिक इन्डस्ट्रीज आफ नार्दन विन्ध्याज इलाहाबाद स्वाभा प्रकाशन, इलाहाबाद ।

पाल, जे० एन० 1986a, माइक्रोलिथिक इन्डस्ट्री आफ दमदमा *पुरातत्व न० 16*, पृष्ठ 37-38 ।

पाल जे० एन०, 1988, मेसोलिथिक डबल वरियल्स फ्राम रिसेट इक्सकैवेसन्स एट दमदमा *मैन एण्ड इनवायरनमेन्ट* अक 12 पृष्ठ 115-122 ।

पाल, जे० एन० 1989, फरदर इक्सकैवेसन्स एट दमदमा 1987, *जाइमेन्सस इन इण्डियन आर्क्यलाजी*, (सम्पा०) एस० के० पाण्डेय और के० एस० रामचन्द्रन नई दिल्ली पृष्ठ 42-45 ।

पाल, जे० एन० 1990 ह्यूमन बरियल प्रैक्टिस एट मेसोलिथिक दमदमा, इन *आर्क्योलोजिकल पर्सपेक्टिवस ऑफ उत्तर प्रदेश भाग-1* (राकेश तिवारी सम्पादक) पृष्ठ 59-65 लखनऊ यू० पी० स्टेट आर्क्योलोजिकल आर्गेनाइजेशन

पाल, जे० एन० 1992a, मेसोलिथिक ह्यूमन बरियल्स इन द गगोटिक प्लेन नार्थ इण्डिया, *मैन एण्ड इनवायरनमेण्ट*, वाल्यूम 17 (2) 35-44 ।

पाल, जे० एन०, 1992b, बरियल प्रैक्टिसेस एण्ड आर्क्योलोजिकल रिकवरी, *ह्यूमन स्केल्टन रिसेस फ्राम महदहा ए गगोटिक मेसोलिथिक साइट*, के० ए० आर०

केनेडी जे० आर० लुकास आर० एफ० पास्टर टी० एल० जान्सटन, एन० सी० लोवेल जे०एन०पाल, बी० इ० हेमफिल और सी०वी० वरो कृत, साउथ एशिया अकेजनजल पेपर्स एण्ड थीसिस न० 13, कोरनेल यूनिवर्सिटी, इथाका, पृष्ठ 25-60 ।

पाल जे० एन० 1992c, ह्यूमन बरियल प्रैक्टिसेस एट मेसोलिथिक दमदमा आर्क्यलाजिकल प्रर्सपेक्टिव आफ उत्तर प्रदेश एण्ड फ्यूचर प्रासपेक्ट्स पार्ट । (सम्पा०) राकेश तिवारी, स्टेट आर्क्यलाजिकल आर्गनाइजेशन, उत्तर प्रदेश लखनऊ पृ० 59-65

पाल, जे० एन०, 1994, मेसोलिथिक सेटेलमेन्ट इन द गगा वैली मैन एण्ड इनवाइनमेन्ट वाल्यूम 19 (1-2) पृष्ठ 91-101 ।

पाल जे० एन० 1995, चाल्कोलिथिक विन्ध्याज प्राग्धारा अक 5, पृष्ठ 13-19 ।

पाल जे० एन० 1996, लिथिक यूज वियर एनलिसिस एण्ड सगसिस्टेस एक्टिविटीज एमग द मेसोलिथिक पीपुल आफ नार्थ इण्डिया, कोलोकियम 33, बायो आर्क्यलाजी आफ मेसोलिथिक इण्डिया एन इन्टेगरेटेड अप्ररोच फोरली इटली इण्टरनेशनल यूनियन आफ प्रीहिस्टारिक एण्ड प्रोटोहिस्टारिक साइसेज के 13 वे अधिवेशन की प्रोसीडिंग पृष्ठ 267-277 ।

पाल, जे० एन० 1998 मीसोलिथिक डबल बरियलस फ्राम दमदमा, मैन एण्ड इनवायरमेन्ट XIII 111 115-22 ।

पाल, जे० एन० 2000, मेसोलिथिक एण्ड नियोलिथिक सोसाइटीज आफ द विन्ध्याज एण्ड द मिडिल गगेटिक प्लेन, सोसल हिस्ट्री एण्ड सोसल थ्योरी (सम्पा०) वी० डी० मिश्र और जे० एन० पाल प्राचीन इतिहास, सस्कृति एव पुरातत्व विभाग इलाहाबाद विश्वविद्यालय, इलाहाबाद पृष्ठ 7-13 ।

पाल जे0 एन0 2002 मेसोलिथिक गैगेटिक प्लेन, *मेसोलिथिक इण्डिया* (सम्पादक वी0डी0 मिश्र एव जे0 एन0 पाल), पृ0 288-305, इलाहाबाद प्राचीन इतिहास सस्कृति एव पुरातत्व विभाग, इलाहाबाद विश्वविद्यालय, इलाहाबाद ।

पाल जे0 एन0, ओ0 पी0 श्रीवास्तव, अनामिका राय एम0 सी0 गुप्ता 2002 झूँसी आर्कलाजिकल एण्ड हिस्टारिकल इम्प्लीकेशन एज रीवील्ड फ्राम द एक्सकैवेसन्स एट एसियन्ट प्रतिष्ठानपुर *इलाहाबाद एस्पेक्ट्स ऑफ हिस्टोरिकल एण्ड कल्चरल प्रोफाइल* पृ0 1-14

पाण्डेय, जे0 एन0 1983, *पुरातत्व विमर्श* इलाहाबाद ।

पाण्डेय, जे0 एन0 1985, *सेटिलमेण्ट पैटर्न एण्ड लाइफ इन द मेसोलिथिक पीरियड इन उत्तर प्रदेश*, डी0 फिल0 उपाधि के लिए प्रस्तुत शोध प्रबन्ध, प्राचीन इतिहास सस्कृति एव पुरातत्व विभाग, इलाहाबाद विश्वविद्यालय, इलाहाबाद ।

पाण्डेय, जे0 एन0 1988, *पुरातत्व विमर्श* (द्वितीय सस्करण), इलाहाबाद ।

पाण्डेय, जे0 एन0 1990 मेसोलिथिक इन द मिडिल गंगा वैली *बुलेटिन ऑफ द डेक्कन कालेज रिसर्च इन्स्टीट्यूट* 49 311-16 ।

पाण्डेय जे0 एन0, 1996, बरियल प्रैक्टिसेज एण्ड फनरेरी प्रैक्टिसेज आफ मेसोलिथिक इण्डिया *कोलोकियम 33, बायो आर्क्यलाजी आफ मेसोलिथिक इण्डिया एन इन्टेगरेटेड अप्रोच*, फोरली इटली इण्टरनेशनल यूनिशन आफ प्रीहिस्टारिक एण्ड प्रोटोहिस्टारिक साइसेज के 13 वे अधिवेशन की प्रोसीडिंग पृष्ठ 279-290 ।

पार्जिटर एफ0 ई0, 1913, *पुराण टैक्सट्स आफ दि डायनेस्टीज आफ दि कलि एज आक्सफोर्ड* ।

पार्जिटर, एफ० ई० 1962, *एन्सियन्ट इण्डियन हिस्टोरिकल ट्रेडिसन* दिल्ली ।

पाण्डेय ए० बी०, 1960, *अर्लीमेडिवल इण्डिया* इलाहाबाद ।

पन्त आर० के० 1979 माइक्रोबियर स्टडीज ऑन बुर्जहोम नियोलिथिक टूल्स *मैन एण्ड इनवायरनमेण्ट* III 11-17 ।

पन्त, आर० के० 1979a फक्शनल स्टडीज ऑन स्टोन ब्लेड्स माइक्रोवियर पैटर्न्स, *मैन एन इनवायरनमेन्ट* III 83-85 ।

पन्त, डी० डी० और रेखा पन्त 1980, प्रिलिमिनरी आवजरवेशन आन पोलेन फ्लोरा आफ चोपनी माण्डो (विन्ध्याज) एण्ड महदहा (गगा वैली) *बिगनिग्स आफ एग्रिकल्चर*, जी० आर० शर्मा, वी० डी० मिश्र, डी० मण्डल बी० बी० मिश्र और जे० एन० पाल पृष्ठ 229-30 ।

पन्त पी० सी० एण्ड वी० जायसवाल 1991 *पैसरा द स्टोन एज सैटेलमेन्ट आफ बिहार*, दिल्ली अगम कला प्रकाशन ।

प्रसाद ए० के० 1980-81, इक्शकैवेशन्स एट ताराडीह, *पुरातत्व* अक 12, पृष्ठ 138-139 ।

प्रसाद ए० के०, 1997, ए नोट आन द हैविटस आफ द नियोलिथिक पिपुल आफ द बिहार *इण्डियन प्रीहिस्ट्री*, 1980, सम्पादक मिश्र वी० डी० एव जे० एन० पाल, पृ० 161-162 ।

बरनवाल प्रहलाद 1998, *मध्य गागेय मैदान मे सजाति-पुरातात्विक अन्वेषण*, डी० फिल० उपाधि के लिए प्रस्तुत शोध प्रबन्ध इलाहाबाद विश्वविद्यालय, इलाहाबाद ।

भट्ट एस0 के0 1970 आर्कियोलोजिकल एक्सकैवेशन इन बस्ती डिस्ट्रिक्ट, उत्तर पद्देश पुरातत्व न0 3 पृ0 78-88 ।

मण्डल, डी0 1972, रेडियो कार्बन डेटस एण्ड इण्डियन आर्क्यालाजी, इलाहाबाद वैशाली पब्लिकेशन ।

मण्डल, डी0 1997, नियोलिथिक कल्चर्स इन द विन्ध्याज इण्डियन प्री हिस्ट्री 1980, (सम्पा0) वी0 डी0 मिश्र और जे0 एन0 पाल, पृ0 174, इलाहाबाद विश्वविद्यालय इलाहाबाद ।

महाभारत, स्वर्गारोहण पर्व 18/23 ।

मेमोरिया चतुर्भुज 1995, आधुनिक भारत का वृहद भूगोल, आगरा, पृष्ठ-1029 ।

मिश्र, वी0 डी0, 1970, चल्कोलिथिक कल्चर्स आफ इस्टर्न इण्डिया द इस्टर्न एन्थ्रोपोलजिस्ट अक 18, न0 3 पृष्ठ 243-249 ।

मिश्रा वी0 डी0, 1977 सम ऐसपेक्टस ऑफ इण्डियन आर्कियोलॉजी इलाहाबाद प्रभात प्रकाशन ।

मिश्र, वी0 डी0, 1996, प्री एन0बी0पी0डब्लू0 कल्चर्स इन द मिडिल गंगा वैली, प्रो0 ए0 पी0 माथुर फेलिटेशन वाल्यूम पृष्ठ 21-34 ।

मिश्र, वी0 डी0, बी0 बी0 मिश्र जे0 एन0 पाण्डेय और जे0 एन0 पाल, 1995-96, ए प्रिलिमिनरी, रिपोर्ट आन द इक्सकैवेसन्स एट झूँसी 1995, प्राग्धारा, अक 6, पृष्ठ 63-67 ।

मिश्र, वी0 डी0, बी0 बी0 मिश्र जे0 एन0 पाल और एम0 सी0 गुप्ता, 2000, इक्सप्लोरेशन ऐट टोकवा ए नियोलिथिक-चल्कोलिथिक सेटेलमेन्ट आन दि कानफ्लूएन्स आफ बेलन एण्ड अदवा रिवर्स, पीपिंग थ्रू दि पास्ट प्रो0

जी० आर० शर्मा मेमोरियल वाल्यूम एस० सी० भट्टाचार्य वी० डी० मिश्र,
जे० एन० पाण्डेय और जे० एन० पाल (सम्पा०) इलाहाबाद पृष्ठ 45-57 ।

मिश्र वी० डी० जे० एन० पाल और एम० सी० गुप्ता, 1988, प्रोटोहिस्टोरिक
इन्वेस्टिगेशन प्रतापगढ डिस्ट्रिक्ट उत्तर प्रदेश, एडाप्टेशन एण्ड एसेज,
सम्पादक एन० सी० घोष और सुब्रत चक्रवर्ती, विश्वभारती, पृ० 196-200 ।

मिश्र, वी० डी० और एम० सी० गुप्ता 1996, प्री एन० बी० पी० डब्लू० कल्चर इन
द मिडिल गंगा वैली प्रो० अगम प्रसाद माथुर फेलिसिटेशन वाल्यूम पृ०
27 ।

मिश्र, वी० डी०, जे० एन० पाल और एम० सी० गुप्ता, 1998-1999 नियोलिथिक
कल्चर ऑफ द नर्दान विन्ध्यन विथ स्पेशल, रिफरेंन्स टू टोकवा, भारती
वाल्यूम भाग एक—दो पृ० 211—233 ।

मिश्र, वी० डी०, जे० एन० पाल और एम० सी० गुप्ता 2000-2001, इक्सकैवेसन्स
एट टोकवा ए नियोलिथिक—चल्कोलिथिक सेटेलमेन्ट, प्राग्धारा अक 11,
पृष्ठ 59-72 ।

मिश्र वी० डी० जे० एन० पाल और एम० सी० गुप्ता, 1998-99, फरदर
इक्सकैवेसन्स एट झूँसी प्राग्धारा अक 9, पृष्ठ 45-49 ।

मिश्र, वी० डी०, जे० एन० पाल और एम० सी० गुप्ता, 1999-2000, फरदर
इक्सकैवेसन्स एट झूँसी (1998-99), प्राग्धारा, अक 10, पृष्ठ 23-30 ।

मिश्र, वी० डी० और जे० एन० पाल 1997, इण्डियन प्रीहिस्ट्री 1980, प्राचीन
इतिहास सस्कृति एव पुरातत्व विभाग इलाहाबाद विश्वविद्यालय इलाहाबाद ।

मिश्र वी० डी० एण्ड जे० एन० पाण्डेय 1977 माइक्रोलिथिक इण्डस्ट्री ऑफ मैहर,
सतना, मध्य प्रदेश मैन एण्ड इनवायरमेन्ट I 61—63 ।

मिश्रा बी० बी० 1997, चाल्कोलिथिक, कल्वर्स आफ दि विन्ध्याज एण्ड सेट्रल गगा
वैली, *इण्डियन प्री हिस्ट्री 1980*, (सम्पादक) वी० डी० मिश्रा और जे० एन०
पाल ।

मिश्रा वी० डी० 1996, हिस्ट्री एण्ड कान्टेक्स्ट आफ मेसोलिथिक रिसर्च एट
इलाहाबाद यूनिवर्सिटी इलाहाबाद, इण्डिया, *कोलोकियम 33*, बायो
आर्क्योलॉजी आफ मेसोलिथिक इण्डिया एन इन्टेगरेटेड अपप्रोच, फोरली
इटली, इण्टरनेशनल यूनियन आफ प्रीहिस्टारिक एण्ड प्रोटोहिस्टारिक
साइसेज के 13 वे अधिवेशन की प्रोसीडिंग पृष्ठ 245-250 ।

मिश्रा वी० एन० 1971 टू लेट मीसोलिथिक सैटेलमेन्ट इन राजस्थान ए ब्रीफ रिन्वू
इनवेस्टीगेशनस *जरनल ऑफ यूनिवर्सिटी ऑफ पूना* (ह्यूमैनीटीज) 35
59-77 ।

मिश्रा वी० एन० 1973 बागोर— ए मेसोलिथिक सैटेलमेन्ट ऑफ नार्थ-वेस्ट
इण्डिया *वर्ल्ड आर्कियोलॉजी* 5 (1) 92-110 ।

मिश्रा, वी० एन० 1973a न्यू लाइट ऑन द मीसोलिथिक पीरियड इन इण्डिया फ्राम
एक्सकवेशन एट बागोर इन राजस्थान *रिसर्चर XII-XIII* 1-14 ।

मिश्रा वी० एन० 1973b प्राब्लम्स ऑफ पेलियोइकोलाजी पेलियोक्लाइमेट एण्ड
क्रोनोलाजी ऑफ नार्थ- बेवेस्ट इण्डिया, इन *रेडियोकार्बन एण्ड इण्डियन
आर्कियोलॉजी* (डी० पी० अग्रवाल एण्ड ए० घोष सम्पादक), पृ० 58-72
मुम्बई टाटा इन्स्टीट्यूट ऑफ फण्डामेन्टल रिसर्च ।

मिश्रा वी० एन० 1989 मीसोलिथिक, इन *ऐन इनसाइक्लोपीडिया ऑफ इण्डियन
आर्कियोलॉजी* (ए० घोष सम्पादक) वाल्यूम 1, पृ० 37-43, नई दिल्ली
मुन्शीराम मनोहरलाल ।

मिश्रा वी० एन० 1989 मेसोलिथिक इन ऐन इनसाइक्लोपीडिया ऑफ इण्डियन आर्कियोलॉजी (ए० घोष सम्पादक) वाल्यूम 2, पृ० 34-37 नई दिल्ली मुन्शीराम मनोहरलाल ।

मिश्र वी० एन०, 1996, मेसोलिथिक इंडिया हिस्ट्री एण्ड करेंट स्टेटस आफ रिसर्च, कोलोकियम 33 बायो आर्क्योलॉजी आफ मेसोलिथिक इण्डिया एन इन्टर्नेट अप्रोच फोरली इटली इण्टरनेशनल यूनियन आफ प्रीहिस्टारिक एण्ड प्रोटोहिस्टारिक साइसेज के 13 वे अधिवेशन की प्रोसीडिंग पृष्ठ 321-328 ।

मिश्र, वी० एन० 2002, मेसोलिथिक कल्चर इन इण्डिया की नोट, मेसोलिथिक इण्डिया (वी० डी० मिश्र एव जे० एन० पाल सम्पादक), पृ० 1-66, इलाहाबाद प्राचीन इतिहास सस्कृति एव पुरातत्व विभाग इलाहाबाद विश्वविद्यालय इलाहाबाद ।

मिश्र वी० डी० और बी० बी० मिश्र 1983, मेसोलिथिक कल्चर आफ द अदवा वैली नार्दन विन्ध्याज IAS और IASPQS के वार्षिक सम्मेलन, पुणे मे प्रस्तुत शोधपत्र ।

मिश्र वी० डी० और जे० एन० पाल (सम्पादक) 2000, सोसल हिस्ट्री एण्ड सोसल थ्योरी, प्राचीन इतिहास, सस्कृति एव पुरातत्व विभाग, इलाहाबाद विश्वविद्यालय इलाहाबाद ।

मिश्र वी० डी० और जे० एन० पाल (सम्पादक), 2001, मेसोलिथिक इन इण्डिया, प्राचीन इतिहास सस्कृति एव पुरातत्व विभाग, इलाहाबाद विश्वविद्यालय, इलाहाबाद ।

मिश्र, बी० बी० 1997, चाल्कोलिथिक कल्चर्स आफ द विन्ध्याज एण्ड द सेन्ट्रल गंगा वैली, *इण्डियन प्री हिस्ट्री 1980*, (सम्पादक) वी० डी० मिश्र और जे० एन० पाल, इलाहाबाद विश्वविद्यालय इलाहाबाद पृ० 286-292 ।

मिश्र वी० डी० बी० बी० मिश्र 2000, चाल्कोलिथिक कल्चर्स आफ दि नार्दन विन्ध्याज एण्ड द मिडिल गंगा वैली सम आब्जर्वेशन्स *सोसल हिस्ट्री एण्ड सोसल थ्योरी* (सम्पादक) वी० डी० मिश्र और जे० एन० पाल, इलाहाबाद विश्वविद्यालय इलाहाबाद पृष्ठ 14-22 ।

मिश्र बी० बी० 2000, चाल्कोलिथिक कल्चर्स आफ नादर्न विन्ध्याज एण्ड द मिडिल गंगा वैली *पीपिंग थ्रो द पास्ट प्रो० जी० आर० शर्मा मिमोरियल वाल्यूम*, (सम्पादक) एस० सी० भट्टाचार्या वी० डी० मिश्र जे० एन० पाण्डेय और जे० एन० पाल, प्राचीन इतिहास सस्कृति एव पुरातत्व विभाग इलाहाबाद विश्वविद्यालय इलाहाबाद पृ० 66-85 ।

मिश्र वी० के० 1960, *अवध के प्रमुखकवि*, लखनऊ ।

मुकर्जी पी० सी० 1898 *रिपोर्ट ऑन द एक्सकैवेसन्स आन द एसियन्ट साइट ऑफ पाटलिपुत्र (पटना- बाँकीपुर)* कलकत्ता ।

मजूमदार आर० सी० ए० डी० पुसालकर (सम्पादक) 1951, *दि हिस्ट्री एण्ड कल्चर आफ दि इण्डियन पीपुल वैदिक एज* वाल्यूम 1 बम्बई ।

मजूमदार, आर० सी० 1960, *एशियन्ट इण्डिया* दिल्ली ।

मजूमदार, आर० सी० और ए० डी० पुसालकर 1954, *हिस्ट्री एण्ड कलचर आफ दि इण्डियन पीपुल द क्लासिकल एज*, वाल्यूम 4, बम्बई ।

रे रेबा 1987, *एशियट सेटेलमेन्ट पैटर्न इन इस्टर्न इण्डिया*, कलकत्ता ।

राय चौधरी एच० सी० 1971, *बिहार*, न्यू दिल्ली ।

राय, टी० एन० 1983, *दि गैगोटिक सिविलीजेशन* नयी दिल्ली ।

राय टी० एन० 1985-86, इक्शाकैवेशन एट माझी- 1983-85, ए प्रिलिमिनरी रिपोर्ट *पुरातत्व न० 16* पृ० 29-32 ।

राय, टी० एन० 1997, एन इन्डीकेशन आफ द चाल्कोलिथिक कल्चर्स एट सम साइट्स आफ उत्तर प्रदेश इण्डियन प्रीहिस्ट्री 1980 सम्पादक वी० डी० मिश्र एव जे० एन० पाल पृ० 298-300 ।

ली आर० बी० और डी० वारे, 1968, *मैन दि हटर*, शिकागो ।

लुकास जान० आर०, जे० एन० पाल और वी० डी० मिश्र, 1996, क्रोनोलाजी एण्ड डायट इन मेसोलिथिक नार्थ इण्डिया ए प्रीहिस्ट्री रिपोर्ट आफ न्यू ए० एम० सी० 14 डेट्स डी 13 जिस्टोप वैल्यूज एण्ड देयर सिग्नीफिकेस, *कोलोकियम 33*, बायो आर्क्यलाजी आफ मेसोलिथिक इण्डिया एन इन्टेगरेटेड अप्रोच फोरली इटली इण्टरनेशनल यूनियन आफ प्रीहिस्टारिक एण्ड प्रोटोहिस्टारिक साइसेज के 13 वे अधिवेशन की प्रोसीडिंग पृष्ठ 301-311 ।

लोवेल एन० सी० 1992, पेलियोडेमोग्राफी, *ह्युमन स्केल्टन रिमेन्स फ्रॉम महदहा ए गगोटिक मेसोलिथिक साइट* मे के० ए० आर० केनेडी और अन्य कोरनेल यूनिवर्सिटी साऊथ एशिया प्रोग्राम आकेजनल पेपर एण्ड थेसिस पृष्ठ 139-56 ।

लाल बी० बी० 1954-55, ^{सु}एक्कैवेसन्स एट हस्तिनापुर एड अदर एक्सप्लोरेसन्स इन द अपर गंगा एड सतलज बेसिस 1950-52, *एशियन्ट इण्डिया* न० 10-11, पृ० 5-151 ।

लाल बी० बी० 1979-80, आर द डिफेन्सेस ऑफ कौशाम्बी रियली एज ओल्ड एज
1025 बी० सी०? पुरातत्व अक 11 पृ० 88-95 ।

लाल बी० बी० 1989, की नोट एडेस श्री राम इन आर्ट आर्क्योलाजी एण्ड
लिटरेचर, बिहार पुरातत्व परिषद पटना पृ० 1-11 ।

लाल बी० बी० और के० एन० दीक्षित 1978-79 श्रृगवेरपुर ए की-साइट आफ द
प्रोटोहिस्ट्री एण्ड अर्ली हिस्ट्री आफ सेट्रल गंगा वैली *पुरातत्व*, अक 10,
पृ० 1-7 ।

लुकास जे० आर० 1982 मीसोलिथिक हन्टर्स एण्ड फोरेर्जस ऑफ द गगैटिक
प्लेन ए समरी ऑफ करेन्ट रिसर्च इन डेण्टल एन्थ्रोपोलाजी, *डेण्टल
एन्थ्रोपोलाजी न्यूज लेटर* 6 (3) 3-8 ।

लुकास, जे० आर०, और जे० एन० पाल, 1992, डेटल एन्थ्रोपोलाजी आफ
मेसोलिथिक हटर-गैदर्स ए प्रिलिमिनरी रिपोर्ट आफ द महदहा एण्ड सराय
नहर राय डेन्टीशन *मैन एण्ड इनवाइरनमेन्ट* अक 17 (2) पृ० 45-55 ।

लाल मक्खन 1984 सेटिमेन्ट हिस्ट्री एण्ड राइज आफ सिविलाइजेशन इन गंगा
यमुना दोआब, नई दिल्ली ।

लुकास, जे० आर० और जे० एन० पाल, 1993 मेसोलिथिक सब्सिडिन्स इन नार्थ
इण्डिया इन करेट एन्थ्रोपोलोजी, रेफिरेन्सेस फ्राम डेटल आर्टीब्यूट्स,
वाल्जूम 34, अक 5, पृष्ठ 745-765 ।

लुकास जे० आर०, जे० एन० पाल और वी० डी० मिश्र 1996, क्रोनोलाजी एण्ड
डायट इन मेसोलिथिक नार्थ इण्डिया ए प्रिलिमिनरी रिपोर्ट आन न्यू ए एम
एस डेट्स, ¹³C आइसोटोप वैल्यूज एण्ड देयर सिग्नीफिकेन्स कोलोकियम
आफ इन्टरनेशनल काग्रेस आफ प्रीहिस्टारिक एण्ड प्रोटोहिस्टारिक साइसेज

1996, जी० ई० एफनसेव एस क्यूजीवो जे० आर० लुकास और माराजिवो तोसी पृष्ठ 301-311, इटली ।

लिवेनस्टीन, सुजाने एम० 1987 स्टोन टूल यूज ऐट सेरटस आस्टीन टैक्सास यूनिवर्सिटी ऑफ टैक्सास प्रेस ।

वाडेल, एल० ए० 1892 डिस्कवरी ऑफ दि एक्जैक्ट साइट आफ अशोकाज क्लासिक कैपिटल ऑफ पाटलिपुत्र, दि पालीबोथ्रा ऑफ द ग्रीक्स एण्ड डिस्कवरी ऑफ सुपरफीसीयल रिमेस, कलकत्ता ।

वाडेल एल० ए० 1903 रिपोर्ट आन द एक्सकैवेसन ऐट पाटलिपुत्र (पटना) पालीबोथ्रा ऑफ द ग्रीक्स कलकत्ता ।

वर्मा, आर० के० 1964 स्टोन एज कल्चरस ऑफ मिर्जापुर डी० फिल० डिसरटेशन इलाहाबाद यूनिवर्सिटी ऑफ इलाहाबाद ।

वर्मा आर० के० 1965 कमेण्ट्स ऑन मीसोलिथिक फेज इन द प्रीहिस्ट्री ऑफ इण्डिया, इन इण्डियन प्रीहिस्ट्री 1964 । (बी० एन० मिश्रा एण्ड एम० एस० मेट सम्पादक) पृ० 73-7 पूना दक्कन कालेज ।

वर्मा, आर० के० 1986 प्री एग्रीकल्चर मीसोलिथिक सोसायटी ऑफ द गंगा वैली, इन ओल्ड प्रोब्लेम्स एण्ड न्यू पर्सपेक्टिव इन द आर्कियोलॉजी ऑफ साउथ एशिया। (जे० एम० केन्योर सम्पादक), पृ० 55-58 विस्काम्पिन आर्कियोलॉजिकल रिपोर्ट्स न० 2, मेडिसान एफ० एण्ड एच० प्रिन्टिंग कम्पनी ।

वर्मा, आर० के०, 1986a भारतीय प्रागितिहास इलाहाबाद, परमज्योति प्रकाशन ।

वर्मा आर० के०, 1996, सबसिस्टेस इकोनामी आफ द मेसोलिथिक फाक एज रिफ्लेक्टेड इन दि राक पेन्टिंग्स आफ द विन्ध्यन रीजन कोलोकियम 33,

बायो आर्क्यलाजी आफ मेसोलिथिक इण्डिया एन इन्टेगरेटेड अप्रोच,
फोरली इटली, इण्टरनेशनल, यूनियन आफ प्रीहिस्टारिक एण्ड
प्रोटोहिस्टारिक साइसेज के 13 वे अधिवेशन की प्रोसीडिंग पृष्ठ 329-
337।

वाटसन वी० 1955, आर्क्यलाजी एण्ड प्रोटीन्स, अमेरिकन एन्थीक्यूटी अक, 20
पृ० 288-296 ।

विन्टरनित्ज, एम०, 1927, ए हिस्ट्री आफ इण्डियन लिटरेचर, वाल्यूम 1, कलकत्ता।

वर्मा राधाकान्त 1970, भारतीय प्रागितिहास, इलाहाबाद ।

वर्मा, राधाकान्त 1977, भारतीय प्रागैतिहासिक सस्कृतियों, इलाहाबाद ।

वर्मा, राधाकान्त 1987, मेसोलिथिक एज इन मिर्जापुर इलाहाबाद ।

वर्मा आर० के० वी० डी० मिश्र, जे० एन० पाण्डेय और जे० एन० पाल 1985, ए
प्रिलीमिनरी रिपोर्ट आन द इक्सकैवेसप्स एट दमदमा (1982-84) मैन एण्ड
इनवाइरनमेण्ट अक 9 पृष्ठ 45-65।

वर्मा आर० के०, 2000, ए नोट आन सम ऐस्पेक्ट्स आफ सोसाइटी डियूरिंग द
मेसोलिथिक पीरियड, वी० डी० मिश्र और जे० एन० पाल द्वारा सम्पादित
सोसल हिस्ट्री एण्ड सोसल थ्योरी मे इलाहाबाद विश्वविद्यालय, इलाहाबाद
पृष्ठ 1-6 ।

वर्मा आर० के० 2002 पुरातत्व अनुशीलन भाग-2 परमज्योति प्रकाशन,
इलाहाबाद।

वर्मा, विजय प्रकाश 1993, फैजाबाद जनपद का पुरातत्व, डी० फिल उपाधि के
लिए प्रस्तुत शोध प्रबन्ध, प्राचीन इतिहास, सस्कृति एव पुरातत्व विभाग,
इलाहाबाद, विश्वविद्यालय इलाहाबाद।

- वर्मा विजय प्रकाश 2000, *अवध और अयोध्या पुरातात्विक दृष्टि* इलाहाबाद ।
- वर्मा, वी० एस० 1969, ब्लैक एण्ड रेड वेयर इन बिहार वी० पी० सिन्हा (सम्पादक)
पाटरीज इन एशियन्ट इण्डिया पृष्ठ 102-111 ।
- वर्मा वी० एस० 1971, इक्सकैवेसन्स एट चिराद न्यू लाइट आन इण्डियन
नियोलिथिक कल्चर काम्पलेक्स, *पुरातत्व* न० 4 ।
- वर्मा वी० एस० 1969, ब्लैक एंड रेड वेयर इन बिहार, पाटरीज इन ऐशियट
इण्डिया पृ० 103 104 ।
- वैलियाना टोस एच०, 1999, प्रिल्यूड टू पैलियोडाइट (ए हिस्टोलोजिकल एण्ड
एलीमेन्टल स्टडी आफ डायजेनेसिस एमग अर्ली होलोसीन स्केलेटन्स फ्राम
नार्थ इण्डिया इलाहाबाद ।
- विष्णु मित्रे, 1972 नियोलिथिक प्लान्ट एकोनामी एट चिराद *द पैलियो वाटनिस्ट*
पुरातत्व न० 1 पृ० 18-21 ।
- शुक्ल, विमल चन्द, 1997, *भारतीय कला के विविध आयाम*, इलाहाबाद ।
- शुक्ल विमल चन्द 1986, *पुरानुसंधान*, इलाहाबाद ।
- शर्मा, वाई० डी० 1953, एक्सप्लोरेशन आफ आर्कियोलोजिकल साइट, *एशियन्ट*
इण्डिया न० 9 पृ० 186 ।
- शर्मा जी० आर० 1949-50, *मेमोआर्यस आफ दि आर्कलोजिकल सर्वे आफ इण्डिया*,
न० 74 न्यू दिल्ली ।
- शर्मा, जी० आर०, 1960, *इक्सकैवेसन्स एट कौशाम्बी 1957-59*, इलाहाबाद ।

- शर्मा जी० आर०, 1969, *इक्सकैवेसन्स एट कौशाम्बी 1949-50* एम० ए० एस० 70
दिल्ली ।
- शर्मा, जी० आर० 1973 *मीसोलिथिक लेक कल्चरस इन द गगा वैली इण्डिया
प्रोसीडिंग्स ऑफ द प्रीहिस्टोरिक सोसायटी* 39 129-146 ।
- शर्मा जी० आर० 1973a, *स्टोन एज इन द विन्ध्याज एण्ड दी गगा वैली रेडियो
कार्बन एण्ड इण्डियन आर्क्योलॉजी* (सम्पादक) डी पी० अग्रवाल और ए०
घोष बाम्बे पृष्ठ 106-110 ।
- शर्मा, जी० आर० 1975, *सीजनल माइग्रेसन्स एण्ड मेसोलिथिक लेक कल्चर्स इन
द गगा वैली के० सी० चट्टोपाध्याय मेमोरियल वाल्यूम* इलाहाबाद पृष्ठ
1-20 ।
- शर्मा, जी० आर० 1978, *प्रागैतिहासिक मानव की कहानी गगाघाटी की प्राचीन
सस्कृति पर नया प्रकाश दिनमान, भाग-14 अंक 34, 20-26 अगस्त
1978* ।
- शर्मा आर० एस० 1979 *मटेरियल कल्चर्स एण्ड सोशल फारमेशन इन एसियन्ट
इण्डिया*, नई दिल्ली ।
- शर्मा जी० आर० 1980, *हिस्ट्री टू प्री हिस्ट्री* इलाहाबाद ।
- शर्मा जी० आर० 1980a *रेह इस्क्रिप्सन आफ मेनाण्डर एण्ड इण्डोग्रीक इनवेजन
आफ दी गगा वैली* इलाहाबाद ।
- शर्मा, जी० आर०, वी० डी० मिश्र डी० मण्डल, बी० बी० मिश्र और जे० एन० पाल
1980, *विगनिंग्स आफ एग्रीकल्चर*, इलाहाबाद ।

शर्मा जी० आर० और बी० बी० मिश्र 1980, *इक्सकैवैसन्स एट चोपानीमाण्डो*
प्राचीन इतिहास सस्कृति एव पुरातत्व विभाग इलाहाबाद विश्वविद्यालय
इलाहाबाद ।

शर्मा जी० आर० मिश्र वी० डी० मडल डी० मिश्र वी० वी० और पाल जे० एन०
1980b, फ्राम हटिंग गैदरिंग टू फूछ प्रोडक्शन एण्ड डोमेस्टीकेशन आफ
एनीमल्स इक्सकैवैसन्स एट चोपानीमाण्डो महदहा एव महदहा, *हिस्ट्री*
एण्ड आर्क्योलॉजी, वाल्यूम प्रथम इलाहाबाद विश्वविद्यालय इलाहाबाद ।

शर्मा जी० आर० वी० डी० मिश्र और जे० एन० पाल, 1980a, *इक्सकैवैसन्स एट*
महदहा, इलाहाबाद ।

स्पेट ओ० एच० के० और ए० एम० लीरमान्थ 1960 *इण्डियन एण्ड पाकिस्तान* पृ०
210-217 ।

स्पूनर बी० बी० 1912-13 आर्कियोलजिकल सर्वे ऑफ इण्डिया- एनुवल रिपोर्ट
पृ० 53 ।

स्मिथ, वी० ए० 1906 द पिग्मी फिलण्ट्स *इण्डियन एण्टीक्वेरी* XXXV 185-95 ।

सर मार्शल जान 1911, आर्कियोलजिकल एक्सप्लोरेशन इन इण्डिया, *जरनल आफ*
एशियाटिक सोसायटी पृ० 127 के आगे एन एनुवल रिपोर्ट आफ
आर्कियोलजिकल सर्वे आफ इण्डिया 1909-10 पृ० 40 और आगे एनुअल
रिपोर्ट ए० एस० आई०, 1911-12, पृ० 29 से आगे ।

सेन डी० 1950, एन्सिट साइट इन सिहभूमि मैन एण्ड इनवायरमेन्ट, वाल्यूम 30
पृ० 1-12 ।

सकालिया, एच० डी०, 1965, *इक्सकैवैसन्स एट लघनाज 1944-63* पार्ट
1-आर्क्योलॉजी, डेकन कालेज, पुणे ।

सकालिया एच० डी० 1974 ग्री० हिस्ट्री एण्ड प्रोटोहिस्ट्री आफ इण्डिया एंड
पाकिस्तान पूना डेकन कालेज ।

सिंह अरविन्द कुमार 1993 स्टडी आफ मैटेरियल कल्चर आफ द गेोटिक प्लेन
एन द फर्स्ट मिलियन बी० सी० डी० फिल० उपाधि के लिए प्रस्तुत
आप्रकाशित शोध प्रबन्ध पृ० 160 बी० एच० यू० वाराणसी ।

सिंह आर० एल० 1971, इण्डिया ए रीजनल जाग्रफी वाराणसी ।

सिंह पुरुषोत्तम 1984 एक्सकैवेशन एट नरहन 1984 और इमलीडीह सिंह, पी०
एक्सकैवेशन एट इमलीडीह खुर्द, पुरातत्व न० 22 पृ० 120-122 ।

सिंह पुरुषोत्तम, 1994 एक्सकैवेशन एट नरहन (1984-89) बनारस हिन्दू
विश्वविद्यालय और बी० आर० कारपोरेशन, नई दिल्ली ।

सिंह पुरुषोत्तम और अशोक कुमार सिंह 1999-2000 एक्सकैवेशन एट अगियाबीर,
जनपद मिर्जापुर उत्तर प्रदेश, प्राग्धारा अक 10, पृ० 31-56 ।

सिंह पी, ए० के० सिंह और इन्द्रजीत सिंह, 1991-92, एक्सकैवेशन एट इमलीडीह
खुर्द, पुरातत्व न० 22 पृ० 120-122 ।

सिंह पी० प्राग्धारा न० -1 ।

सिंह पुरुषोत्तम 1996 प्रिल्यूड टू अर्बनाइजेशन इन द सरयूपार प्लेन, अध्यक्षीय
भाषाण, भाग-5, द इण्डियन हिस्ट्री कांग्रेस 57 वॉ अधिवेशन चेन्नई ।

सिंह, बी० पी०, 1987-88, खैराडीह ए चैल्कोलिथिक सेटेलमेट, पुरातत्व न० 18,
पृ० 28-34 ।

सिंह बी० पी०, 1988-89, अर्ली फारमिंग कम्युनिटीज ऑफ कैमूर फूट हिल्स,
पुरातत्व न० 19 पृ० 6-180 ।

सिंह बी० पी० 1989-90, चैल्कोलिथिक कल्चर आफ सर्दन बिहार ऐज रिवीलड
वाई दि इक्शाप्लोरेशन एण्ड इक्शकैवेशन इल डिस्ट्रिक्ट रोहताज पुरातत्व
न० 20, पृ० 83-92 ।

सिंह बी० पी० 1992 चैल्कोलिथिक कल्चर आफ ईस्टर्न उत्तर प्रदेश
आर्कलाजिकल रिसपेक्टिव उत्तर प्रदेश एण्ड फ्यूचर प्रास्पेक्ट्स, प्रोसीडिंग्स
ऑफ द सेमिनार उत्तर प्रदेश राज्य पुरातत्व संगठन लखनऊ पृ० 77-84 ।

सिंह बी० पी० 2000-2001 स्टेजेज ऑफ कल्चर डेवलपमेन्ट इन द मिडिल गंगा
प्लेन- ए केस स्टडी ऑफ सेनुवार, प्रागधारा अक 11 पृ० 109-118 ।

सिन्हा के० के०, 1959 एक्सकैवेशन एट श्रावस्ती बी० एच० यू०, वाराणसी ।

सिन्हा वी० पी० 1979, इक्शकैवेशन एट चम्पा आक्यालजी एण्ड आर्ट आफ
इण्डिया दिल्ली ।

सिन्हा वी० वी० और वी० एस० वर्मा 1970, सोनपुर इक्शकैवेशन, पटना ।

सिन्हा बी० पी० और एस० आर० राय 1969, वैशाली इक्शकैवेशन 1958-62
पटना ।

सिन्हा बी० पी० और एल० ए० नारायन 1955-56 पाटलिपुत्र एक्सकैवेशन्स, पटना ।

सिंह बी० पी० 1987-88, खैराडीह ए चाल्कोलिथिक सेटेलमेन्ट, पुरातत्व न० 18,
पृष्ठ 28-37 ।

सिंह बी० पी० 1995&96 ट्रासफारमेसन ऑफ कल्चर्स इन द मिडिल गंगा प्लेन्स
ए केस स्टडी आफ सेनुवार, प्रागधारा, अक 6, पृ० 75-93 ।

सिंह, पुरुषोत्तम 1992-1993, आर्कक्योलाजिकल एक्सकैवेशन्स एट इमलीडीह
खुर्द- 1992 प्रागधारा-3 पृ० 21-35 ।

सिंह पुरुषोत्तम 1994, *इक्सकैवैसन्स एट नरहन* (1984-89), नई दिल्ली ।

सिंह पुरुषोत्तम और अशोक कुमार सिंह 1999-2000, *इक्सकैवैसन्स एट अगिया वीर डिस्ट्रिक्ट मिर्जापुर* (उत्तर प्रदेश) प्रागधारा अक 10, पृष्ठ 31-55 ।

सिंह, पी० ए० के० सिंह और इन्द्रजीत सिंह 1991-92, *इक्सकैवैसन्स एट इमलीडीह खुर्द पुरातत्व* न० 22, पृष्ठ 120-122 ।

सिंह पुरुषोत्तम, और मक्खन लाल, 1985, नरहन 1983-85, ए प्रीलिमिनरी रिपोर्ट, *भारती बुलेटिन* न० 3 आफ दी डिपार्टमेन्ट आफ एन्शियट इण्डियन हिस्ट्री कल्चर एण्ड आर्कियालाजी बनारस हिन्दू यूनिवर्सिटी (एन० एस० 3) ।

त्रिपाठी आर० एस०, 1960 *हिस्ट्री आफ द एन्सियट इण्डिया*, दिल्ली ।

श्रीवास्तव के० एम० 1986 *डिस्फवरी आफ कपिलवस्तु* नई दिल्ली ।

हैरिस डेविड आर० 1996 *दि ओरिजन्स एण्ड स्प्रेड ऑफ एग्रीकल्चर एण्ड पैसटोरालिज्म इन यूरोशिया*, लन्दन यू०सी०एल० प्रेस लिमिटेड ।